

Приложение № 2  
к Правилам землепользования и застройки,  
утверждённых решением Совета депутатов  
Знаменского муниципального округа  
Тамбовской области  
от \_\_\_\_\_ № \_\_\_\_\_

**ПРОЕКТ**  
**внесения изменений в**  
**ПРАВИЛА ЗЕМЛЕПОЛЬЗОВАНИЯ И ЗАСТРОЙКИ**  
**МУНИЦИПАЛЬНОГО ОБРАЗОВАНИЯ**  
**ЗНАМЕНСКИЙ ПОССОВЕТ**  
**ЗНАМЕНСКОГО МУНИЦИПАЛЬНОГО ОКРУГА**  
**ТАМБОВСКОЙ ОБЛАСТИ**

**Приложение, сведения о границах территориальных зон**

**г. Тамбов, 2024**

# ОПИСАНИЕ МЕСТОПОЛОЖЕНИЯ ГРАНИЦ

Территориальная зона

Зона смешанной застройки (жилой и общественно-деловой) (Ж1)

(наименование объекта местоположение границ, которого описано (далее - объект))

## Раздел 1

Сведения об объекте		
№ п/п	Характеристики объекта	Описание характеристик
1	2	3
1	Местоположение объекта	<i>Российская Федерация, Тамбовская область, муниципальный округ Знаменский, рп Знаменка</i>
2	Площадь объекта $\pm$ величина погрешности определения площади ( $P \pm \Delta P$ )	<i>7836064 кв.м. <math>\pm</math> 5806 кв.м.</i>
3	Иные характеристики объекта	<i>Реестровый номер: 68:04-7.57</i>

Раздел 3

Сведения о местоположении измененных (уточненных) границ объекта

1. Система координат

МСК-68

2. Сведения о характерных точках границ объекта

Обозначение характерных точек границ	Существующие координаты, м		Измененные (уточненные) координаты, м		Метод определения координат характерной точки	Средняя квадратическая погрешность положения характерной точки (Мт), м	Описание обозначения точки на местности (при наличии)
	X	Y	X	Y			
1	2	3	4	5	6	7	8
1	399178,31	1251440,05	399178,31	1251440,05	Картометрический метод	0,10	-
2	399245	1251585,11	399245	1251585,11	Картометрический метод	0,10	-
3	399244,92	1251586,56	399244,92	1251586,56	Картометрический метод	0,10	-
4	399244,09	1251587,54	399244,09	1251587,54	Картометрический метод	0,10	-
5	399201,51	1251609,26	399201,51	1251609,26	Картометрический метод	0,10	-
6	399148,35	1251627,84	399148,35	1251627,84	Картометрический метод	0,10	-
7	399145,8	1251627,57	399145,8	1251627,57	Картометрический метод	0,10	-
8	399143,74	1251626,02	399143,74	1251626,02	Картометрический метод	0,10	-
9	399080,01	1251490,91	399080,01	1251490,91	Картометрический метод	0,10	-
10	399062,2	1251445,15	399062,2	1251445,15	Картометрический метод	0,10	-
11	399062,18	1251444,32	399062,18	1251444,32	Картометрический метод	0,10	-
12	399062,34	1251443,56	399062,34	1251443,56	Картометрический метод	0,10	-
13	399078,99	1251434	399078,99	1251434	Картометрический метод	0,10	-
14	399106,56	1251427,2	399106,56	1251427,2	Картометрический метод	0,10	-
15	399135,09	1251411,51	399135,09	1251411,51	Картометрический метод	0,10	-
16	399138,23	1251411,59	399138,23	1251411,59	Картометрический метод	0,10	-
1	399178,31	1251440,05	399178,31	1251440,05	Картометрический метод	0,10	-
17	399479,29	1251533,94	399479,29	1251533,94	Картометрический метод	0,10	-
18	399495,91	1251569,36	399495,91	1251569,36	Картометрический метод	0,10	-
19	399509,78	1251605	399509,78	1251605	Картометрический метод	0,10	-
20	399513,95	1251615,03	399513,95	1251615,03	Картометрический метод	0,10	-
21	399513	1251619,48	399513	1251619,48	Картометрический метод	0,10	-
22	399510,48	1251623,4	399510,48	1251623,4	Картометрический метод	0,10	-
23	399503,42	1251627,19	399503,42	1251627,19	Картометрический метод	0,10	-
24	399456,38	1251648,36	399456,38	1251648,36	Картометрический метод	0,10	-
25	399368,05	1251682,62	399368,05	1251682,62	Картометрический метод	0,10	-
26	399318,57	1251697,1	399318,57	1251697,1	Картометрический метод	0,10	-
27	399254,91	1251701,51	399254,91	1251701,51	Картометрический метод	0,10	-
28	399173,23	1251728,24	399173,23	1251728,24	Картометрический метод	0,10	-
29	398851,5	1251868,35	398851,5	1251868,35	Картометрический метод	0,10	-
30	398811,06	1251889,68	398811,06	1251889,68	Картометрический метод	0,10	-
31	398714,49	1251961,01	398714,49	1251961,01	Картометрический метод	1,00	-
32	398713,81	1251959,68	398713,81	1251959,68	Картометрический метод	1,00	-
33	398697,04	1251927,6	398697,04	1251927,6	Картометрический метод	1,00	-
34	398733,56	1251905,03	398733,56	1251905,03	Картометрический метод	1,00	-
35	398970,89	1251801,31	398970,89	1251801,31	Картометрический метод	1,00	-
36	399414,42	1251570,24	399414,42	1251570,24	Картометрический метод	1,00	-
17	399479,29	1251533,94	399479,29	1251533,94	Картометрический метод	0,10	-
37	399260,35	1251926,96	399260,35	1251926,96	Картометрический метод	0,10	-
38	399261,03	1251929,61	399261,03	1251929,61	Картометрический метод	0,10	-
39	399259,96	1251941,91	399259,96	1251941,91	Картометрический метод	0,10	-
40	399278,22	1251988,41	399278,22	1251988,41	Картометрический метод	0,10	-
41	399280,9	1252010,23	399280,9	1252010,23	Картометрический метод	0,10	-
42	399280,82	1252012,96	399280,82	1252012,96	Картометрический метод	0,10	-

Сведения о местоположении измененных (уточненных) границ объекта

43	399280,41	1252014,8	399280,41	1252014,8	Картометрический метод	0,10	-
44	399278,88	1252016,79	399278,88	1252016,79	Картометрический метод	0,10	-
45	399169,36	1252075,77	399169,36	1252075,77	Картометрический метод	0,10	-
46	399008,72	1252164,48	399008,72	1252164,48	Картометрический метод	0,10	-
47	398965,99	1252188,38	398965,99	1252188,38	Картометрический метод	0,10	-
48	398964,02	1252188,39	398964,02	1252188,39	Картометрический метод	0,10	-
49	398962,3	1252187,68	398962,3	1252187,68	Картометрический метод	0,10	-
50	398942,25	1252161,16	398942,25	1252161,16	Картометрический метод	0,10	-
51	398912,95	1252113,41	398912,95	1252113,41	Картометрический метод	0,10	-
52	398895,61	1252081,55	398895,61	1252081,55	Картометрический метод	0,10	-
53	398895,65	1252079,09	398895,65	1252079,09	Картометрический метод	0,10	-
54	398897,08	1252076,59	398897,08	1252076,59	Картометрический метод	0,10	-
55	398919,74	1252063,06	398919,74	1252063,06	Картометрический метод	0,10	-
56	398984,5	1252036,13	398984,5	1252036,13	Картометрический метод	0,10	-
57	399117,03	1251980,05	399117,03	1251980,05	Картометрический метод	0,10	-
58	399234,11	1251929,54	399234,11	1251929,54	Картометрический метод	0,10	-
59	399258,38	1251924,89	399258,38	1251924,89	Картометрический метод	0,10	-
37	399260,35	1251926,96	399260,35	1251926,96	Картометрический метод	0,10	-
60	399254,47	1251716,45	399254,47	1251716,45	Картометрический метод	0,10	-
61	399269,37	1251770,92	399269,37	1251770,92	Картометрический метод	0,10	-
62	399292,5	1251815,46	399292,5	1251815,46	Картометрический метод	0,10	-
63	399298,58	1251837,67	399298,58	1251837,67	Картометрический метод	0,10	-
64	399298,36	1251840,6	399298,36	1251840,6	Картометрический метод	0,10	-
65	399287,93	1251873,18	399287,93	1251873,18	Картометрический метод	0,10	-
66	399265,64	1251912,85	399265,64	1251912,85	Картометрический метод	0,10	-
67	399262,29	1251914,29	399262,29	1251914,29	Картометрический метод	0,10	-
68	399231,64	1251919,77	399231,64	1251919,77	Картометрический метод	0,10	-
69	399113,16	1251970,83	399113,16	1251970,83	Картометрический метод	0,10	-
70	398980,6	1252026,92	398980,6	1252026,92	Картометрический метод	0,10	-
71	398915,85	1252053,89	398915,85	1252053,89	Картометрический метод	0,10	-
72	398891,46	1252068,11	398891,46	1252068,11	Картометрический метод	0,10	-
73	398889,91	1252068,21	398889,91	1252068,21	Картометрический метод	0,10	-
74	398888,33	1252067,81	398888,33	1252067,81	Картометрический метод	0,10	-
75	398856,28	1252007,04	398856,28	1252007,04	Картометрический метод	0,10	-
76	398849,07	1251991,9	398849,07	1251991,9	Картометрический метод	0,10	-
77	398841,44	1251962,15	398841,44	1251962,15	Картометрический метод	0,10	-
78	398837,37	1251937,48	398837,37	1251937,48	Картометрический метод	0,10	-
79	398821,59	1251901,06	398821,59	1251901,06	Картометрический метод	0,10	-
80	398821,7	1251897,14	398821,7	1251897,14	Картометрический метод	0,10	-
81	398823,99	1251894,08	398823,99	1251894,08	Картометрический метод	0,10	-
82	398855,24	1251877,55	398855,24	1251877,55	Картометрический метод	0,10	-
83	399176,78	1251737,57	399176,78	1251737,57	Картометрический метод	0,10	-
84	399248,14	1251714,25	399248,14	1251714,25	Картометрический метод	0,10	-
85	399251,9	1251714,73	399251,9	1251714,73	Картометрический метод	0,10	-
60	399254,47	1251716,45	399254,47	1251716,45	Картометрический метод	0,10	-
86	399033,21	1251193,79	399033,21	1251193,79	Картометрический метод	0,10	-
87	399034,2	1251194,39	399034,2	1251194,39	Картометрический метод	0,10	-
88	399059,78	1251248,35	399059,78	1251248,35	Картометрический метод	0,10	-
89	399058,92	1251264,11	399058,92	1251264,11	Картометрический метод	0,10	-
90	399132,67	1251401,21	399132,67	1251401,21	Картометрический метод	0,10	-
91	399132,94	1251402,91	399132,94	1251402,91	Картометрический метод	0,10	-
92	399132,1	1251404	399132,1	1251404	Картометрический метод	0,10	-
93	399103,63	1251419,68	399103,63	1251419,68	Картометрический метод	0,10	-
94	399075,92	1251426,52	399075,92	1251426,52	Картометрический метод	0,10	-
95	399054,12	1251439,02	399054,12	1251439,02	Картометрический метод	0,10	-
96	399053,01	1251441,16	399053,01	1251441,16	Картометрический метод	0,10	-
97	399052,97	1251443,63	399052,97	1251443,63	Картометрический метод	0,10	-
98	399067,16	1251482,85	399067,16	1251482,85	Картометрический метод	0,10	-
99	399066,18	1251484,6	399066,18	1251484,6	Картометрический метод	0,10	-
100	399061,51	1251484,18	399061,51	1251484,18	Картометрический метод	0,10	-

Сведения о местоположении измененных (уточненных) границ объекта

101	399012,35	1251483,67	399012,35	1251483,67	Картометрический метод	0,10	-
102	399002,25	1251485,18	399002,25	1251485,18	Картометрический метод	0,10	-
103	399001,88	1251484,21	399001,88	1251484,21	Картометрический метод	0,10	-
104	399006,68	1251479,53	399006,68	1251479,53	Картометрический метод	0,10	-
105	399013,68	1251463,8	399013,68	1251463,8	Картометрический метод	0,10	-
106	399015,28	1251457,03	399015,28	1251457,03	Картометрический метод	0,10	-
107	399012,52	1251448,18	399012,52	1251448,18	Картометрический метод	0,10	-
108	398946,39	1251338,04	398946,39	1251338,04	Картометрический метод	0,10	-
109	398928,02	1251311,17	398928,02	1251311,17	Картометрический метод	0,10	-
110	398899,99	1251260,3	398899,99	1251260,3	Картометрический метод	0,10	-
111	398899,86	1251258,84	398899,86	1251258,84	Картометрический метод	0,10	-
112	398900,96	1251257,17	398900,96	1251257,17	Картометрический метод	0,10	-
113	399031,83	1251193,93	399031,83	1251193,93	Картометрический метод	0,10	-
86	399033,21	1251193,79	399033,21	1251193,79	Картометрический метод	0,10	-
114	399389,17	1251362,61	399389,17	1251362,61	Картометрический метод	0,10	-
115	399429,32	1251435,94	399429,32	1251435,94	Картометрический метод	0,10	-
116	399445,44	1251466,27	399445,44	1251466,27	Картометрический метод	0,10	-
117	399463,44	1251496,08	399463,44	1251496,08	Картометрический метод	0,10	-
118	399389,44	1251536,15	399389,44	1251536,15	Картометрический метод	1,00	-
119	398950,55	1251754,82	398950,55	1251754,82	Картометрический метод	1,00	-
120	398714,07	1251878,39	398714,07	1251878,39	Картометрический метод	0,30	-
121	398731,99	1251859,51	398731,99	1251859,51	Картометрический метод	0,30	-
122	398732,66	1251860,03	398732,66	1251860,03	Картометрический метод	0,30	-
123	398748,93	1251844,77	398748,93	1251844,77	Картометрический метод	0,30	-
124	398765,83	1251835,08	398765,83	1251835,08	Картометрический метод	0,30	-
125	398780,33	1251827,88	398780,33	1251827,88	Картометрический метод	0,30	-
126	398791,14	1251822,98	398791,14	1251822,98	Картометрический метод	0,30	-
127	398792,83	1251820,96	398792,83	1251820,96	Картометрический метод	0,30	-
128	398809,74	1251810,82	398809,74	1251810,82	Картометрический метод	0,30	-
129	398908,81	1251765,9	398908,81	1251765,9	Картометрический метод	0,30	-
130	398930,94	1251750	398930,94	1251750	Картометрический метод	0,30	-
131	398985,47	1251717,58	398985,47	1251717,58	Картометрический метод	0,30	-
132	399002,31	1251707,35	399002,31	1251707,35	Картометрический метод	0,30	-
133	399028,72	1251691,92	399028,72	1251691,92	Картометрический метод	0,30	-
134	399058,27	1251675,05	399058,27	1251675,05	Картометрический метод	0,30	-
135	399046,58	1251661,1	399046,58	1251661,1	Картометрический метод	0,30	-
136	399000	1251603,75	399000	1251603,75	Картометрический метод	0,30	-
137	398951,87	1251544,88	398951,87	1251544,88	Картометрический метод	0,30	-
138	398936,18	1251525,86	398936,18	1251525,86	Картометрический метод	0,30	-
139	398927,42	1251513,99	398927,42	1251513,99	Картометрический метод	0,10	-
140	398967,29	1251499,89	398967,29	1251499,89	Картометрический метод	0,10	-
141	398985,61	1251495,77	398985,61	1251495,77	Картометрический метод	0,10	-
142	399012,9	1251491,68	399012,9	1251491,68	Картометрический метод	0,10	-
143	399061,2	1251492,16	399061,2	1251492,16	Картометрический метод	0,10	-
144	399066,06	1251492,6	399066,06	1251492,6	Картометрический метод	0,10	-
145	399070,83	1251494,84	399070,83	1251494,84	Картометрический метод	0,10	-
146	399137,67	1251636,75	399137,67	1251636,75	Картометрический метод	0,10	-
147	399139,58	1251638,42	399139,58	1251638,42	Картометрический метод	0,10	-
148	399141,83	1251638,59	399141,83	1251638,59	Картометрический метод	0,10	-
149	399204,66	1251616,64	399204,66	1251616,64	Картометрический метод	0,10	-
150	399252,61	1251592,19	399252,61	1251592,19	Картометрический метод	0,10	-
151	399253,54	1251590,81	399253,54	1251590,81	Картометрический метод	0,10	-
152	399253,46	1251589,04	399253,46	1251589,04	Картометрический метод	0,10	-
153	399183,58	1251437,18	399183,58	1251437,18	Картометрический метод	0,10	-
154	399155,25	1251413,6	399155,25	1251413,6	Картометрический метод	0,10	-
155	399150	1251409,17	399150	1251409,17	Картометрический метод	0,10	-
156	399146,82	1251406,43	399146,82	1251406,43	Картометрический метод	0,10	-
157	399097,74	1251315,58	399097,74	1251315,58	Картометрический метод	0,10	-
158	399065,58	1251255,28	399065,58	1251255,28	Картометрический метод	0,10	-
159	399066,45	1251244,07	399066,45	1251244,07	Картометрический метод	0,10	-
160	399041,52	1251191,18	399041,52	1251191,18	Картометрический метод	0,10	-

## Сведения о местоположении измененных (уточненных) границ объекта

161	399041,57	1251190,07	399041,57	1251190,07	Картометрический метод	0,10	-
162	399042,63	1251188,63	399042,63	1251188,63	Картометрический метод	0,10	-
163	399109,13	1251155,36	399109,13	1251155,36	Картометрический метод	0,10	-
164	399130,19	1251146,8	399130,19	1251146,8	Картометрический метод	0,10	-
165	399164,01	1251127	399164,01	1251127	Картометрический метод	0,10	-
166	399168,23	1251124,47	399168,23	1251124,47	Картометрический метод	0,10	-
167	399170,23	1251124,69	399170,23	1251124,69	Картометрический метод	0,10	-
168	399166,83	1251118,57	399166,83	1251118,57	Картометрический метод	0,10	-
169	399163,44	1251112,55	399163,44	1251112,55	Картометрический метод	0,10	-
170	399163,23	1251114,3	399163,23	1251114,3	Картометрический метод	0,10	-
171	399158,37	1251118,73	399158,37	1251118,73	Картометрический метод	0,10	-
172	399125,76	1251137,81	399125,76	1251137,81	Картометрический метод	0,10	-
173	399105,13	1251146,17	399105,13	1251146,17	Картометрический метод	0,10	-
174	399033,53	1251182,01	399033,53	1251182,01	Картометрический метод	0,10	-
175	398999,85	1251198,23	398999,85	1251198,23	Картометрический метод	1,00	-
176	398994	1251189	398994	1251189	Картометрический метод	1,00	-
177	398965,95	1251143,49	398965,95	1251143,49	Картометрический метод	1,00	-
178	398961,5	1251135	398961,5	1251135	Картометрический метод	1,00	-
179	398934	1251139,5	398934	1251139,5	Картометрический метод	1,00	-
180	398917,5	1251144,5	398917,5	1251144,5	Картометрический метод	1,00	-
181	398821,5	1251196,5	398821,5	1251196,5	Картометрический метод	1,00	-
182	398790,5	1251218	398790,5	1251218	Картометрический метод	1,00	-
183	398781	1251220,5	398781	1251220,5	Картометрический метод	1,00	-
184	398750,15	1251236,45	398750,15	1251236,45	Картометрический метод	1,00	-
185	398742,52	1251240,39	398742,52	1251240,39	Картометрический метод	1,00	-
186	398721,39	1251203,99	398721,39	1251203,99	Картометрический метод	0,10	-
187	398721,45	1251201,25	398721,45	1251201,25	Картометрический метод	0,10	-
188	398723,52	1251198,53	398723,52	1251198,53	Картометрический метод	0,10	-
189	398753,99	1251184,53	398753,99	1251184,53	Картометрический метод	0,10	-
190	398884,74	1251105,29	398884,74	1251105,29	Картометрический метод	0,10	-
191	398892,74	1251104,65	398892,74	1251104,65	Картометрический метод	0,10	-
192	398986,18	1251045,95	398986,18	1251045,95	Картометрический метод	0,10	-
193	398988,24	1251043,23	398988,24	1251043,23	Картометрический метод	0,10	-
194	398988,56	1251038,68	398988,56	1251038,68	Картометрический метод	0,10	-
195	398987,99	1251032,69	398987,99	1251032,69	Картометрический метод	0,10	-
196	399008,5	1251019,35	399008,5	1251019,35	Картометрический метод	0,10	-
197	399010,14	1251015,77	399010,14	1251015,77	Картометрический метод	0,10	-
198	399009,84	1251010,11	399009,84	1251010,11	Картометрический метод	0,10	-
199	399010,48	1251008,66	399010,48	1251008,66	Картометрический метод	0,10	-
200	399011,11	1251007,92	399011,11	1251007,92	Картометрический метод	0,10	-
201	399025,77	1251004,96	399025,77	1251004,96	Картометрический метод	0,10	-
202	399041,29	1250995,14	399041,29	1250995,14	Картометрический метод	0,10	-
203	399081,27	1250966,81	399081,27	1250966,81	Картометрический метод	0,10	-
204	399081,93	1250966,73	399081,93	1250966,73	Картометрический метод	0,10	-
205	399082,63	1250967,06	399082,63	1250967,06	Картометрический метод	0,10	-
206	399080,46	1250964,63	399080,46	1250964,63	Картометрический метод	0,10	-
207	399078,32	1250962,3	399078,32	1250962,3	Картометрический метод	0,10	-
208	399078,47	1250962,98	399078,47	1250962,98	Картометрический метод	0,10	-
209	399077,92	1250963,64	399077,92	1250963,64	Картометрический метод	0,10	-
210	399038,92	1250991,32	399038,92	1250991,32	Картометрический метод	0,10	-
211	399023,39	1251001,14	399023,39	1251001,14	Картометрический метод	0,10	-
212	399007,24	1251004,24	399007,24	1251004,24	Картометрический метод	0,10	-
213	398985,15	1251012,18	398985,15	1251012,18	Картометрический метод	0,10	-
214	398914,23	1251050,09	398914,23	1251050,09	Картометрический метод	0,10	-
215	398842,55	1251088,23	398842,55	1251088,23	Картометрический метод	0,10	-
216	398729,37	1251151,35	398729,37	1251151,35	Картометрический метод	0,10	-
217	398681,7	1251179,52	398681,7	1251179,52	Картометрический метод	0,10	-
218	398666,61	1251190,78	398666,61	1251190,78	Картометрический метод	0,10	-
219	398605,29	1251226,93	398605,29	1251226,93	Картометрический метод	0,10	-
220	398606,6	1251229,18	398606,6	1251229,18	Картометрический метод	0,10	-
221	398609,3	1251233,84	398609,3	1251233,84	Картометрический метод	0,10	-
222	398610,81	1251236,63	398610,81	1251236,63	Картометрический метод	1,00	-

Сведения о местоположении измененных (уточненных) границ объекта

223	398607,31	1251238,55	398607,31	1251238,55	Картометрический метод	1,00	-
224	398605,71	1251235,96	398605,71	1251235,96	Картометрический метод	0,10	-
225	398602,97	1251231,22	398602,97	1251231,22	Картометрический метод	0,10	-
226	398601,7	1251229,05	398601,7	1251229,05	Картометрический метод	0,10	-
227	398260,94	1251420,07	398260,94	1251420,07	Картометрический метод	0,10	-
228	398254,42	1251423,88	398254,42	1251423,88	Картометрический метод	0,10	-
229	398183,19	1251464,08	398183,19	1251464,08	Картометрический метод	0,10	-
230	398093,88	1251515,71	398093,88	1251515,71	Картометрический метод	0,10	-
231	398095,16	1251517,86	398095,16	1251517,86	Картометрический метод	0,10	-
232	398096,44	1251520,01	398096,44	1251520,01	Картометрический метод	0,10	-
233	398182,26	1251470,3	398182,26	1251470,3	Картометрический метод	0,10	-
234	398184,18	1251469,73	398184,18	1251469,73	Картометрический метод	0,10	-
235	398194,61	1251486,96	398194,61	1251486,96	Картометрический метод	0,10	-
236	398225,56	1251539,71	398225,56	1251539,71	Картометрический метод	0,10	-
237	398295,17	1251659,99	398295,17	1251659,99	Картометрический метод	0,10	-
238	398345,08	1251741,76	398345,08	1251741,76	Картометрический метод	0,10	-
239	398345,13	1251744,88	398345,13	1251744,88	Картометрический метод	0,10	-
240	398343,12	1251747,26	398343,12	1251747,26	Картометрический метод	0,10	-
241	398228,22	1251812,88	398228,22	1251812,88	Картометрический метод	0,10	-
242	398223,3	1251813,92	398223,3	1251813,92	Картометрический метод	0,10	-
243	398217,98	1251812,47	398217,98	1251812,47	Картометрический метод	0,10	-
244	398214,02	1251807,39	398214,02	1251807,39	Картометрический метод	0,10	-
245	398179,38	1251749,31	398179,38	1251749,31	Картометрический метод	0,10	-
246	398023,62	1251462,28	398023,62	1251462,28	Картометрический метод	0,10	-
247	398023,39	1251457,41	398023,39	1251457,41	Картометрический метод	0,10	-
248	398026,35	1251451,99	398026,35	1251451,99	Картометрический метод	0,10	-
249	398029,66	1251449,67	398029,66	1251449,67	Картометрический метод	0,10	-
250	398155,06	1251378,2	398155,06	1251378,2	Картометрический метод	0,10	-
251	398156,21	1251378,5	398156,21	1251378,5	Картометрический метод	0,10	-
252	398157,25	1251380,03	398157,25	1251380,03	Картометрический метод	0,10	-
253	398158,01	1251382,84	398158,01	1251382,84	Картометрический метод	0,10	-
254	398162,97	1251379,58	398162,97	1251379,58	Картометрический метод	0,10	-
255	398162,43	1251377,27	398162,43	1251377,27	Картометрический метод	0,10	-
256	398162,5	1251375,08	398162,5	1251375,08	Картометрический метод	0,10	-
257	398163,11	1251373,39	398163,11	1251373,39	Картометрический метод	0,10	-
258	398164,22	1251372,39	398164,22	1251372,39	Картометрический метод	0,10	-
259	398447,21	1251212,63	398447,21	1251212,63	Картометрический метод	0,10	-
260	398448,88	1251212,86	398448,88	1251212,86	Картометрический метод	0,10	-
261	398449,9	1251215,02	398449,9	1251215,02	Картометрический метод	0,10	-
262	398450,5	1251217,28	398450,5	1251217,28	Картометрический метод	0,10	-
263	398455,61	1251214,07	398455,61	1251214,07	Картометрический метод	0,10	-
264	398454,94	1251211,72	398454,94	1251211,72	Картометрический метод	0,10	-
265	398454,98	1251208,97	398454,98	1251208,97	Картометрический метод	0,10	-
266	398457,12	1251207,07	398457,12	1251207,07	Картометрический метод	0,10	-
267	398520,92	1251171,95	398520,92	1251171,95	Картометрический метод	0,10	-
268	398841,52	1250992,4	398841,52	1250992,4	Картометрический метод	0,10	-
269	398842,54	1250992,66	398842,54	1250992,66	Картометрический метод	0,10	-
270	398845,02	1250996,65	398845,02	1250996,65	Картометрический метод	0,10	-
271	398849,85	1250993,9	398849,85	1250993,9	Картометрический метод	0,10	-
272	398848,12	1250989,82	398848,12	1250989,82	Картометрический метод	0,10	-
273	398848,9	1250988,12	398848,9	1250988,12	Картометрический метод	0,10	-
274	398864,61	1250978,94	398864,61	1250978,94	Картометрический метод	0,10	-
275	398894,54	1250961,15	398894,54	1250961,15	Картометрический метод	0,10	-
276	398895,65	1250960,91	398895,65	1250960,91	Картометрический метод	0,10	-
277	398896,23	1250961,23	398896,23	1250961,23	Картометрический метод	0,10	-
278	398897,57	1250963,01	398897,57	1250963,01	Картометрический метод	0,10	-
279	398899,75	1250961,57	398899,75	1250961,57	Картометрический метод	0,10	-
280	398898,38	1250959,48	398898,38	1250959,48	Картометрический метод	0,10	-
281	398898,64	1250958,53	398898,64	1250958,53	Картометрический метод	0,10	-
282	398910,05	1250951,8	398910,05	1250951,8	Картометрический метод	0,10	-
283	398980,09	1250913,82	398980,09	1250913,82	Картометрический метод	0,10	-
284	399011,84	1250896,17	399011,84	1250896,17	Картометрический метод	0,10	-

Сведения о местоположении измененных (уточненных) границ объекта

285	399069,82	1250863,37	399069,82	1250863,37	Картометрический метод	0,10	-
286	399071,72	1250863,56	399071,72	1250863,56	Картометрический метод	0,10	-
287	399072,76	1250865,4	399072,76	1250865,4	Картометрический метод	0,10	-
288	399073,14	1250870,57	399073,14	1250870,57	Картометрический метод	0,10	-
289	399080,76	1250865,32	399080,76	1250865,32	Картометрический метод	0,10	-
290	399080,68	1250861,9	399080,68	1250861,9	Картометрический метод	0,10	-
291	399080,52	1250858,55	399080,52	1250858,55	Картометрический метод	0,10	-
292	399081,75	1250856,28	399081,75	1250856,28	Картометрический метод	0,10	-
293	399087,15	1250853,34	399087,15	1250853,34	Картометрический метод	0,10	-
294	399090,08	1250853,62	399090,08	1250853,62	Картометрический метод	0,10	-
295	399092,7	1250856,41	399092,7	1250856,41	Картометрический метод	0,10	-
296	399096,11	1250859,81	399096,11	1250859,81	Картометрический метод	0,10	-
297	399100,11	1250864,41	399100,11	1250864,41	Картометрический метод	0,10	-
298	399225,18	1251081,66	399225,18	1251081,66	Картометрический метод	0,10	-
299	399343	1251285,44	399343	1251285,44	Картометрический метод	0,10	-
300	399368,94	1251330,4	399368,94	1251330,4	Картометрический метод	0,10	-
301	399369,22	1251333,89	399369,22	1251333,89	Картометрический метод	0,10	-
302	399367,19	1251336,31	399367,19	1251336,31	Картометрический метод	0,10	-
303	399363,18	1251339,59	399363,18	1251339,59	Картометрический метод	0,10	-
304	399368,78	1251348,52	399368,78	1251348,52	Картометрический метод	0,10	-
305	399373,4	1251346,06	399373,4	1251346,06	Картометрический метод	0,10	-
306	399376,9	1251345,5	399376,9	1251345,5	Картометрический метод	0,10	-
307	399379,54	1251347,82	399379,54	1251347,82	Картометрический метод	0,10	-
114	399389,17	1251362,61	399389,17	1251362,61	Картометрический метод	0,10	-
308	398056,05	1251462,07	398056,05	1251462,07	Картометрический метод	0,30	-
309	398056,05	1251469,55	398056,05	1251469,55	Картометрический метод	0,30	-
310	398048,57	1251469,55	398048,57	1251469,55	Картометрический метод	0,30	-
311	398048,57	1251462,07	398048,57	1251462,07	Картометрический метод	0,30	-
308	398056,05	1251462,07	398056,05	1251462,07	Картометрический метод	0,30	-
312	398124,66	1251593,8	398124,66	1251593,8	Картометрический метод	0,30	-
313	398124,92	1251594,6	398124,92	1251594,6	Картометрический метод	0,30	-
314	398124,66	1251595,4	398124,66	1251595,4	Картометрический метод	0,30	-
315	398123,97	1251595,9	398123,97	1251595,9	Картометрический метод	0,30	-
316	398123,13	1251595,9	398123,13	1251595,9	Картометрический метод	0,30	-
317	398122,44	1251595,4	398122,44	1251595,4	Картометрический метод	0,30	-
318	398122,18	1251594,6	398122,18	1251594,6	Картометрический метод	0,30	-
319	398122,44	1251593,8	398122,44	1251593,8	Картометрический метод	0,30	-
320	398123,13	1251593,3	398123,13	1251593,3	Картометрический метод	0,30	-
321	398123,97	1251593,3	398123,97	1251593,3	Картометрический метод	0,30	-
312	398124,66	1251593,8	398124,66	1251593,8	Картометрический метод	0,30	-
322	398191,01	1251720,45	398191,01	1251720,45	Картометрический метод	0,30	-
323	398191,27	1251721,25	398191,27	1251721,25	Картометрический метод	0,30	-
324	398191,01	1251722,05	398191,01	1251722,05	Картометрический метод	0,30	-
325	398190,32	1251722,55	398190,32	1251722,55	Картометрический метод	0,30	-
326	398189,48	1251722,55	398189,48	1251722,55	Картометрический метод	0,30	-
327	398188,79	1251722,05	398188,79	1251722,05	Картометрический метод	0,30	-
328	398188,53	1251721,25	398188,53	1251721,25	Картометрический метод	0,30	-
329	398188,79	1251720,45	398188,79	1251720,45	Картометрический метод	0,30	-
330	398189,48	1251719,95	398189,48	1251719,95	Картометрический метод	0,30	-
331	398190,32	1251719,95	398190,32	1251719,95	Картометрический метод	0,30	-
322	398191,01	1251720,45	398191,01	1251720,45	Картометрический метод	0,30	-
332	398887,98	1252084,15	398887,98	1252084,15	Картометрический метод	0,10	-
333	398906,02	1252117,41	398906,02	1252117,41	Картометрический метод	0,10	-
334	398935,64	1252165,68	398935,64	1252165,68	Картометрический метод	0,10	-
335	398956,81	1252193,7	398956,81	1252193,7	Картометрический метод	0,10	-
336	398956,93	1252194,82	398956,93	1252194,82	Картометрический метод	0,10	-
337	398956,48	1252196,08	398956,48	1252196,08	Картометрический метод	0,10	-
338	398889,92	1252251,13	398889,92	1252251,13	Картометрический метод	0,10	-



Сведения о местоположении измененных (уточненных) границ объекта

339	398788,07	1252341,23	398788,07	1252341,23	Картометрический метод	0,10	-
340	398754,93	1252372,82	398754,93	1252372,82	Картометрический метод	0,10	-
341	398625,92	1252501,15	398625,92	1252501,15	Картометрический метод	0,10	-
342	398546,92	1252576,55	398546,92	1252576,55	Картометрический метод	0,10	-
343	398545,7	1252576,81	398545,7	1252576,81	Картометрический метод	0,10	-
344	398544,52	1252576,29	398544,52	1252576,29	Картометрический метод	0,10	-
345	398494,68	1252515,71	398494,68	1252515,71	Картометрический метод	0,10	-
346	398457,97	1252474,93	398457,97	1252474,93	Картометрический метод	0,10	-
347	398457,76	1252474,09	398457,76	1252474,09	Картометрический метод	0,10	-
348	398458,15	1252472,76	398458,15	1252472,76	Картометрический метод	0,10	-
349	398459,26	1252471,24	398459,26	1252471,24	Картометрический метод	0,10	-
350	398467,8	1252467,4	398467,8	1252467,4	Картометрический метод	0,10	-
351	398489,17	1252445,03	398489,17	1252445,03	Картометрический метод	0,10	-
352	398582,61	1252351,86	398582,61	1252351,86	Картометрический метод	0,10	-
353	398661,97	1252271,85	398661,97	1252271,85	Картометрический метод	0,10	-
354	398703,68	1252228,23	398703,68	1252228,23	Картометрический метод	0,10	-
355	398726,81	1252208,39	398726,81	1252208,39	Картометрический метод	0,10	-
356	398768	1252171,13	398768	1252171,13	Картометрический метод	0,10	-
357	398788,07	1252152,79	398788,07	1252152,79	Картометрический метод	0,10	-
358	398822,73	1252122,74	398822,73	1252122,74	Картометрический метод	0,10	-
359	398846,49	1252107,57	398846,49	1252107,57	Картометрический метод	0,10	-
360	398884,86	1252083,19	398884,86	1252083,19	Картометрический метод	0,10	-
361	398886,61	1252083,27	398886,61	1252083,27	Картометрический метод	0,10	-
332	398887,98	1252084,15	398887,98	1252084,15	Картометрический метод	0,10	-
362	398727,06	1251159,77	398727,06	1251159,77	Картометрический метод	0,10	-
363	398727,22	1251181,35	398727,22	1251181,35	Картометрический метод	0,10	-
364	398722,85	1251194,53	398722,85	1251194,53	Картометрический метод	0,10	-
365	398705,08	1251201,42	398705,08	1251201,42	Картометрический метод	0,10	-
366	398674,86	1251193,56	398674,86	1251193,56	Картометрический метод	0,10	-
367	398674,36	1251191,47	398674,36	1251191,47	Картометрический метод	0,10	-
368	398684,3	1251183,21	398684,3	1251183,21	Картометрический метод	0,10	-
369	398725,34	1251158,7	398725,34	1251158,7	Картометрический метод	0,10	-
362	398727,06	1251159,77	398727,06	1251159,77	Картометрический метод	0,10	-
370	398812,58	1251902,9	398812,58	1251902,9	Картометрический метод	0,10	-
371	398814,37	1251904,49	398814,37	1251904,49	Картометрический метод	0,10	-
372	398831,09	1251939,67	398831,09	1251939,67	Картометрический метод	0,10	-
373	398839,72	1251975,27	398839,72	1251975,27	Картометрический метод	0,10	-
374	398848,79	1252010	398848,79	1252010	Картометрический метод	0,10	-
375	398882,3	1252073,51	398882,3	1252073,51	Картометрический метод	0,10	-
376	398882,11	1252074,23	398882,11	1252074,23	Картометрический метод	0,10	-
377	398881,81	1252074,73	398881,81	1252074,73	Картометрический метод	0,10	-
378	398841,01	1252099,2	398841,01	1252099,2	Картометрический метод	0,10	-
379	398817,43	1252116,75	398817,43	1252116,75	Картометрический метод	0,10	-
380	398783,36	1252146,47	398783,36	1252146,47	Картометрический метод	0,10	-
381	398722,66	1252201,55	398722,66	1252201,55	Картометрический метод	0,10	-
382	398700,66	1252222,63	398700,66	1252222,63	Картометрический метод	0,10	-
383	398677,54	1252246,03	398677,54	1252246,03	Картометрический метод	0,10	-
384	398656,95	1252265,55	398656,95	1252265,55	Картометрический метод	0,10	-
385	398576,95	1252346,21	398576,95	1252346,21	Картометрический метод	0,10	-
386	398483,45	1252439,43	398483,45	1252439,43	Картометрический метод	0,10	-
387	398463,1	1252460,74	398463,1	1252460,74	Картометрический метод	0,10	-
388	398453,08	1252465,72	398453,08	1252465,72	Картометрический метод	0,10	-
389	398451,48	1252465,66	398451,48	1252465,66	Картометрический метод	0,10	-
390	398441,82	1252461	398441,82	1252461	Картометрический метод	0,10	-
391	398359,81	1252396,74	398359,81	1252396,74	Картометрический метод	0,10	-
392	398344,84	1252376,93	398344,84	1252376,93	Картометрический метод	0,10	-
393	398344,65	1252375,86	398344,65	1252375,86	Картометрический метод	0,10	-
394	398344,65	1252373,27	398344,65	1252373,27	Картометрический метод	0,10	-
395	398361,64	1252355,96	398361,64	1252355,96	Картометрический метод	0,10	-
396	398416,43	1252286,79	398416,43	1252286,79	Картометрический метод	0,10	-

Сведения о местоположении измененных (уточненных) границ объекта

397	398450,89	1252252,59	398450,89	1252252,59	Картометрический метод	0,10	-
398	398484,2	1252221,69	398484,2	1252221,69	Картометрический метод	0,10	-
399	398532,76	1252174,85	398532,76	1252174,85	Картометрический метод	0,10	-
400	398577,84	1252136,9	398577,84	1252136,9	Картометрический метод	0,10	-
401	398586,93	1252122,42	398586,93	1252122,42	Картометрический метод	0,10	-
402	398589,48	1252113,02	398589,48	1252113,02	Картометрический метод	0,10	-
403	398587,02	1252069,83	398587,02	1252069,83	Картометрический метод	0,10	-
404	398587,99	1252067,47	398587,99	1252067,47	Картометрический метод	0,10	-
405	398607,62	1252048,21	398607,62	1252048,21	Картометрический метод	0,10	-
406	398670,36	1252006,05	398670,36	1252006,05	Картометрический метод	0,10	-
407	398809,8	1251903,03	398809,8	1251903,03	Картометрический метод	0,10	-
370	398812,58	1251902,9	398812,58	1251902,9	Картометрический метод	0,10	-
408	398815,09	1251531,04	398815,09	1251531,04	Картометрический метод	0,10	-
409	398823,27	1251547,96	398823,27	1251547,96	Картометрический метод	0,10	-
410	398823,33	1251549,52	398823,33	1251549,52	Картометрический метод	0,10	-
411	398822,2	1251550,7	398822,2	1251550,7	Картометрический метод	0,10	-
412	398669,92	1251620,59	398669,92	1251620,59	Картометрический метод	0,10	-
413	398535,18	1251685,25	398535,18	1251685,25	Картометрический метод	0,10	-
414	398442,42	1251721,18	398442,42	1251721,18	Картометрический метод	0,10	-
415	398433,61	1251714,89	398433,61	1251714,89	Картометрический метод	0,10	-
416	398356,74	1251573,33	398356,74	1251573,33	Картометрический метод	0,10	-
417	398355,66	1251565,44	398355,66	1251565,44	Картометрический метод	0,10	-
418	398359,06	1251558,63	398359,06	1251558,63	Картометрический метод	0,10	-
419	398512,68	1251470,59	398512,68	1251470,59	Картометрический метод	0,10	-
420	398597,89	1251421,55	398597,89	1251421,55	Картометрический метод	0,10	-
421	398713,75	1251354,93	398713,75	1251354,93	Картометрический метод	0,10	-
422	398715,09	1251354,98	398715,09	1251354,98	Картометрический метод	0,10	-
423	398716,17	1251355,94	398716,17	1251355,94	Картометрический метод	0,10	-
424	398731,33	1251382,39	398731,33	1251382,39	Картометрический метод	0,10	-
425	398730,69	1251382,72	398730,69	1251382,72	Картометрический метод	0,10	-
426	398677,86	1251411,11	398677,86	1251411,11	Картометрический метод	0,10	-
427	398675,31	1251411,45	398675,31	1251411,45	Картометрический метод	0,10	-
428	398626,13	1251438,77	398626,13	1251438,77	Картометрический метод	0,10	-
429	398626,27	1251441,52	398626,27	1251441,52	Картометрический метод	0,10	-
430	398655,41	1251490,1	398655,41	1251490,1	Картометрический метод	0,10	-
431	398710,88	1251459,3	398710,88	1251459,3	Картометрический метод	0,10	-
432	398710,01	1251455,93	398710,01	1251455,93	Картометрический метод	0,10	-
433	398756,25	1251431,94	398756,25	1251431,94	Картометрический метод	0,10	-
434	398758,92	1251430,46	398758,92	1251430,46	Картометрический метод	1,00	-
435	398760,26	1251432,71	398760,26	1251432,71	Картометрический метод	0,10	-
408	398815,09	1251531,04	398815,09	1251531,04	Картометрический метод	0,10	-
436	398551,89	1251706,47	398551,89	1251706,47	Картометрический метод	0,30	-
437	398582,58	1251744,6	398582,58	1251744,6	Картометрический метод	0,30	-
438	398586,82	1251761,96	398586,82	1251761,96	Картометрический метод	0,30	-
439	398589,53	1251765,32	398589,53	1251765,32	Картометрический метод	0,30	-
440	398601	1251776,9	398601	1251776,9	Картометрический метод	0,30	-
441	398606,89	1251783,24	398606,89	1251783,24	Картометрический метод	0,30	-
442	398608,74	1251785,18	398608,74	1251785,18	Картометрический метод	0,30	-
443	398609,88	1251784,08	398609,88	1251784,08	Картометрический метод	0,10	-
444	398617,12	1251779,21	398617,12	1251779,21	Картометрический метод	0,10	-
445	398621,1	1251784,6	398621,1	1251784,6	Картометрический метод	0,10	-
446	398627,43	1251779,53	398627,43	1251779,53	Картометрический метод	0,30	-
447	398629,82	1251777,82	398629,82	1251777,82	Картометрический метод	0,30	-
448	398632,38	1251781,32	398632,38	1251781,32	Картометрический метод	0,30	-
449	398639,12	1251775,96	398639,12	1251775,96	Картометрический метод	0,30	-
450	398657,62	1251796,34	398657,62	1251796,34	Картометрический метод	0,30	-
451	398653,73	1251799,73	398653,73	1251799,73	Картометрический метод	0,30	-
452	398636,98	1251812,4	398636,98	1251812,4	Картометрический метод	0,30	-
453	398649,64	1251828,39	398649,64	1251828,39	Картометрический метод	0,30	-
454	398650,75	1251827,51	398650,75	1251827,51	Картометрический метод	0,30	-

Сведения о местоположении измененных (уточненных) границ объекта

455	398663,17	1251845,56	398663,17	1251845,56	Картометрический метод	0,30	-
456	398681,19	1251828,94	398681,19	1251828,94	Картометрический метод	0,30	-
457	398708,34	1251850,41	398708,34	1251850,41	Картометрический метод	0,30	-
458	398721,72	1251860,39	398721,72	1251860,39	Картометрический метод	0,30	-
459	398709,87	1251873,81	398709,87	1251873,81	Картометрический метод	0,30	-
460	398639,92	1251930,07	398639,92	1251930,07	Картометрический метод	0,30	-
461	398595,51	1251962,07	398595,51	1251962,07	Картометрический метод	0,30	-
462	398541,87	1251957,53	398541,87	1251957,53	Картометрический метод	1,00	-
463	398503,57	1251982,66	398503,57	1251982,66	Картометрический метод	1,00	-
464	398462,02	1251997,36	398462,02	1251997,36	Картометрический метод	1,00	-
465	398374,56	1252068,61	398374,56	1252068,61	Картометрический метод	1,00	-
466	398372,07	1252063,91	398372,07	1252063,91	Картометрический метод	1,50	-
467	398372,73	1252047,22	398372,73	1252047,22	Картометрический метод	0,10	-
468	398371,62	1252045,38	398371,62	1252045,38	Картометрический метод	0,10	-
469	398374,32	1252039,07	398374,32	1252039,07	Картометрический метод	0,10	-
470	398422,22	1251998,29	398422,22	1251998,29	Картометрический метод	0,10	-
471	398465,16	1251962,53	398465,16	1251962,53	Картометрический метод	0,10	-
472	398498,02	1251948,53	398498,02	1251948,53	Картометрический метод	0,10	-
473	398537,25	1251939,93	398537,25	1251939,93	Картометрический метод	0,10	-
474	398557,17	1251933,48	398557,17	1251933,48	Картометрический метод	0,10	-
475	398628,48	1251902,73	398628,48	1251902,73	Картометрический метод	0,10	-
476	398651,5	1251889,25	398651,5	1251889,25	Картометрический метод	0,10	-
477	398676,7	1251877,53	398676,7	1251877,53	Картометрический метод	0,10	-
478	398690,44	1251864,04	398690,44	1251864,04	Картометрический метод	0,10	-
479	398680,62	1251853,97	398680,62	1251853,97	Картометрический метод	0,10	-
480	398671,76	1251844,42	398671,76	1251844,42	Картометрический метод	0,10	-
481	398656,77	1251857,66	398656,77	1251857,66	Картометрический метод	0,10	-
482	398645,48	1251881,16	398645,48	1251881,16	Картометрический метод	0,10	-
483	398623,98	1251893,77	398623,98	1251893,77	Картометрический метод	0,10	-
484	398560,04	1251921,36	398560,04	1251921,36	Картометрический метод	0,10	-
485	398541,24	1251915,85	398541,24	1251915,85	Картометрический метод	0,10	-
486	398530,09	1251907,56	398530,09	1251907,56	Картометрический метод	0,10	-
487	398508,72	1251879,16	398508,72	1251879,16	Картометрический метод	0,10	-
488	398493,77	1251854,3	398493,77	1251854,3	Картометрический метод	0,10	-
489	398494,04	1251853,72	398494,04	1251853,72	Картометрический метод	0,10	-
490	398523,29	1251844,27	398523,29	1251844,27	Картометрический метод	0,10	-
491	398551,35	1251828,6	398551,35	1251828,6	Картометрический метод	0,10	-
492	398574,42	1251812,37	398574,42	1251812,37	Картометрический метод	0,10	-
493	398598,86	1251792,5	398598,86	1251792,5	Картометрический метод	0,10	-
494	398597,44	1251790,75	398597,44	1251790,75	Картометрический метод	0,10	-
495	398596,02	1251789,01	398596,02	1251789,01	Картометрический метод	0,10	-
496	398573,72	1251807,15	398573,72	1251807,15	Картометрический метод	0,10	-
497	398573,43	1251807,13	398573,43	1251807,13	Картометрический метод	0,10	-
498	398532,19	1251758,73	398532,19	1251758,73	Картометрический метод	0,10	-
499	398530,29	1251760,35	398530,29	1251760,35	Картометрический метод	0,10	-
500	398528,38	1251761,97	398528,38	1251761,97	Картометрический метод	0,10	-
501	398568,89	1251809,48	398568,89	1251809,48	Картометрический метод	0,10	-
502	398569,11	1251810,35	398569,11	1251810,35	Картометрический метод	0,10	-
503	398568,77	1251810,85	398568,77	1251810,85	Картометрический метод	0,10	-
504	398548,95	1251824,78	398548,95	1251824,78	Картометрический метод	0,10	-
505	398521,49	1251840,13	398521,49	1251840,13	Картометрический метод	0,10	-
506	398491,44	1251849,8	398491,44	1251849,8	Картометрический метод	0,10	-
507	398490,97	1251849,62	398490,97	1251849,62	Картометрический метод	0,10	-
508	398475,51	1251823,93	398475,51	1251823,93	Картометрический метод	0,10	-
509	398452,72	1251776,81	398452,72	1251776,81	Картометрический метод	0,10	-
510	398450,14	1251763,28	398450,14	1251763,28	Картометрический метод	0,10	-
511	398442,74	1251744,71	398442,74	1251744,71	Картометрический метод	0,10	-
512	398440,94	1251737,77	398440,94	1251737,77	Картометрический метод	0,10	-
513	398441,15	1251734,43	398441,15	1251734,43	Картометрический метод	0,10	-
514	398442,43	1251732,36	398442,43	1251732,36	Картометрический метод	0,10	-
515	398446,14	1251730,47	398446,14	1251730,47	Картометрический метод	0,10	-
516	398518,7	1251700,69	398518,7	1251700,69	Картометрический метод	1,00	-

Сведения о местоположении измененных (уточненных) границ объекта

517	398519,39	1251702,69	398519,39	1251702,69	Картометрический метод	0,30	-
518	398522,57	1251711,37	398522,57	1251711,37	Картометрический метод	0,30	-
519	398529,92	1251719,28	398529,92	1251719,28	Картометрический метод	0,30	-
520	398532,78	1251719,64	398532,78	1251719,64	Картометрический метод	0,30	-
521	398536,14	1251717,77	398536,14	1251717,77	Картометрический метод	0,30	-
522	398542,65	1251712,96	398542,65	1251712,96	Картометрический метод	0,30	-
436	398551,89	1251706,47	398551,89	1251706,47	Картометрический метод	0,30	-
523	399006,3	1251009,9	399006,3	1251009,9	Картометрический метод	0,10	-
524	399006,6	1251015,09	399006,6	1251015,09	Картометрический метод	0,10	-
525	399005,74	1251016,98	399005,74	1251016,98	Картометрический метод	0,10	-
526	398986,52	1251029,53	398986,52	1251029,53	Картометрический метод	0,10	-
527	398984,36	1251033,34	398984,36	1251033,34	Картометрический метод	0,10	-
528	398985,04	1251038,78	398985,04	1251038,78	Картометрический метод	0,10	-
529	398984,82	1251041,95	398984,82	1251041,95	Картометрический метод	0,10	-
530	398983,78	1251043,33	398983,78	1251043,33	Картометрический метод	0,10	-
531	398891,08	1251101,57	398891,08	1251101,57	Картометрический метод	0,10	-
532	398883,07	1251102,2	398883,07	1251102,2	Картометрический метод	0,10	-
533	398752,25	1251181,49	398752,25	1251181,49	Картометрический метод	0,10	-
534	398729,12	1251191,95	398729,12	1251191,95	Картометрический метод	0,10	-
535	398728,1	1251191,72	398728,1	1251191,72	Картометрический метод	0,10	-
536	398727,96	1251190,23	398727,96	1251190,23	Картометрический метод	0,10	-
537	398730,72	1251181,9	398730,72	1251181,9	Картометрический метод	0,10	-
538	398730,52	1251157,42	398730,52	1251157,42	Картометрический метод	0,10	-
539	398731,54	1251155,3	398731,54	1251155,3	Картометрический метод	0,10	-
540	398844,72	1251092,17	398844,72	1251092,17	Картометрический метод	0,10	-
541	398916,41	1251054,03	398916,41	1251054,03	Картометрический метод	0,10	-
542	398986,99	1251016,31	398986,99	1251016,31	Картометрический метод	0,10	-
543	399005,67	1251009,56	399005,67	1251009,56	Картометрический метод	0,10	-
523	399006,3	1251009,9	399006,3	1251009,9	Картометрический метод	0,10	-
544	398676,97	1251367,12	398676,97	1251367,12	Картометрический метод	1,00	-
545	398508,75	1251463,62	398508,75	1251463,62	Картометрический метод	0,10	-
546	398393,6	1251529,53	398393,6	1251529,53	Картометрический метод	1,00	-
547	398393,25	1251528,91	398393,25	1251528,91	Картометрический метод	0,30	-
548	398370,41	1251488,95	398370,41	1251488,95	Картометрический метод	0,30	-
549	398366,75	1251487,98	398366,75	1251487,98	Картометрический метод	0,30	-
550	398319,72	1251513,04	398319,72	1251513,04	Картометрический метод	0,30	-
551	398319,03	1251513,43	398319,03	1251513,43	Картометрический метод	1,00	-
552	398274	1251434,37	398274	1251434,37	Картометрический метод	0,10	-
553	398274,2	1251426,74	398274,2	1251426,74	Картометрический метод	0,10	-
554	398279,54	1251418,78	398279,54	1251418,78	Картометрический метод	0,10	-
555	398600,14	1251239,13	398600,14	1251239,13	Картометрический метод	1,00	-
556	398601,6	1251241,68	398601,6	1251241,68	Картометрический метод	0,30	-
557	398613,16	1251260,94	398613,16	1251260,94	Картометрический метод	0,30	-
558	398637,51	1251300,84	398637,51	1251300,84	Картометрический метод	0,30	-
559	398641,55	1251307,93	398641,55	1251307,93	Картометрический метод	0,30	-
560	398643,5	1251310,7	398643,5	1251310,7	Картометрический метод	0,30	-
561	398674	1251364,4	398674	1251364,4	Картометрический метод	0,30	-
544	398676,97	1251367,12	398676,97	1251367,12	Картометрический метод	1,00	-
562	398349,56	1251476,29	398349,56	1251476,29	Картометрический метод	0,10	-
563	398321,55	1251491,77	398321,55	1251491,77	Картометрический метод	0,10	-
564	398289,75	1251438,55	398289,75	1251438,55	Картометрический метод	0,10	-
565	398317,76	1251423,07	398317,76	1251423,07	Картометрический метод	0,10	-
562	398349,56	1251476,29	398349,56	1251476,29	Картометрический метод	0,10	-
566	398542,59	1251925,17	398542,59	1251925,17	Картометрический метод	0,10	-
567	398542,6	1251927,69	398542,6	1251927,69	Картометрический метод	0,10	-
568	398533,96	1251930,49	398533,96	1251930,49	Картометрический метод	0,10	-
569	398495,49	1251939,86	398495,49	1251939,86	Картометрический метод	0,10	-
570	398461,28	1251955,09	398461,28	1251955,09	Картометрический метод	0,10	-

Сведения о местоположении измененных (уточненных) границ объекта

571	398417,33	1251992,47	398417,33	1251992,47	Картометрический метод	0,10	-
572	398370,85	1252034,08	398370,85	1252034,08	Картометрический метод	0,10	-
573	398366,56	1252033,61	398366,56	1252033,61	Картометрический метод	0,10	-
574	398363,36	1252031,69	398363,36	1252031,69	Картометрический метод	0,10	-
575	398321,33	1251962,02	398321,33	1251962,02	Картометрический метод	0,10	-
576	398321,59	1251961,55	398321,59	1251961,55	Картометрический метод	0,10	-
577	398380,75	1251905,68	398380,75	1251905,68	Картометрический метод	0,10	-
578	398443,69	1251846,25	398443,69	1251846,25	Картометрический метод	0,10	-
579	398467,97	1251830,87	398467,97	1251830,87	Картометрический метод	0,10	-
580	398469,54	1251830,99	398469,54	1251830,99	Картометрический метод	0,10	-
581	398470,84	1251831,64	398470,84	1251831,64	Картометрический метод	0,10	-
582	398484,58	1251854,49	398484,58	1251854,49	Картометрический метод	0,10	-
583	398502,75	1251883,24	398502,75	1251883,24	Картометрический метод	0,10	-
584	398524,39	1251913,29	398524,39	1251913,29	Картометрический метод	0,10	-
585	398537,49	1251923,03	398537,49	1251923,03	Картометрический метод	0,10	-
566	398542,59	1251925,17	398542,59	1251925,17	Картометрический метод	0,10	-
586	398370,51	1251619,57	398370,51	1251619,57	Картометрический метод	0,10	-
587	398414,29	1251700,93	398414,29	1251700,93	Картометрический метод	0,10	-
588	398414,35	1251704,09	398414,35	1251704,09	Картометрический метод	0,10	-
589	398413,4	1251706,11	398413,4	1251706,11	Картометрический метод	0,10	-
590	398355,1	1251740,25	398355,1	1251740,25	Картометрический метод	0,10	-
591	398352,36	1251740,62	398352,36	1251740,62	Картометрический метод	0,10	-
592	398350,53	1251739,15	398350,53	1251739,15	Картометрический метод	0,10	-
593	398302,17	1251659,82	398302,17	1251659,82	Картометрический метод	0,10	-
594	398302,43	1251658,95	398302,43	1251658,95	Картометрический метод	0,10	-
595	398368,8	1251619,3	398368,8	1251619,3	Картометрический метод	0,10	-
586	398370,51	1251619,57	398370,51	1251619,57	Картометрический метод	0,10	-
596	398424,83	1251724,49	398424,83	1251724,49	Картометрический метод	0,10	-
597	398429,53	1251728,03	398429,53	1251728,03	Картометрический метод	0,10	-
598	398435,39	1251747,29	398435,39	1251747,29	Картометрический метод	0,10	-
599	398443,55	1251768,19	398443,55	1251768,19	Картометрический метод	0,10	-
600	398442,33	1251773,85	398442,33	1251773,85	Картометрический метод	0,10	-
601	398466,77	1251824,27	398466,77	1251824,27	Картометрический метод	0,10	-
602	398466,62	1251825,32	398466,62	1251825,32	Картометрический метод	0,10	-
603	398465,88	1251826,45	398465,88	1251826,45	Картометрический метод	0,10	-
604	398440,72	1251842,64	398440,72	1251842,64	Картометрический метод	0,10	-
605	398377,66	1251902,41	398377,66	1251902,41	Картометрический метод	0,10	-
606	398319,18	1251957,59	398319,18	1251957,59	Картометрический метод	0,10	-
607	398318,7	1251957,65	398318,7	1251957,65	Картометрический метод	0,10	-
608	398300,52	1251927,52	398300,52	1251927,52	Картометрический метод	0,10	-
609	398258,61	1251863,45	398258,61	1251863,45	Картометрический метод	1,50	-
610	398241,58	1251839,1	398241,58	1251839,1	Картометрический метод	1,50	-
611	398236,87	1251831,41	398236,87	1251831,41	Картометрический метод	0,10	-
612	398233,67	1251832,64	398233,67	1251832,64	Картометрический метод	0,10	-
613	398232,32	1251830,7	398232,32	1251830,7	Картометрический метод	0,10	-
614	398231,58	1251825,69	398231,58	1251825,69	Картометрический метод	0,10	-
615	398234,25	1251820,96	398234,25	1251820,96	Картометрический метод	0,10	-
616	398354,73	1251752,05	398354,73	1251752,05	Картометрический метод	0,10	-
617	398400,35	1251725,34	398400,35	1251725,34	Картометрический метод	0,10	-
618	398414,05	1251722,97	398414,05	1251722,97	Картометрический метод	0,10	-
596	398424,83	1251724,49	398424,83	1251724,49	Картометрический метод	0,10	-
619	398252,35	1251837,8	398252,35	1251837,8	Картометрический метод	0,30	-
620	398256,85	1251844,1	398256,85	1251844,1	Картометрический метод	0,30	-
621	398250,71	1251848,24	398250,71	1251848,24	Картометрический метод	0,30	-
622	398246,41	1251842,1	398246,41	1251842,1	Картометрический метод	0,30	-
619	398252,35	1251837,8	398252,35	1251837,8	Картометрический метод	0,30	-
623	398331,92	1251535,7	398331,92	1251535,7	Картометрический метод	0,10	-
624	398331,79	1251536,14	398331,79	1251536,14	Картометрический метод	0,10	-

Сведения о местоположении измененных (уточненных) границ объекта

625	398328,31	1251538,21	398328,31	1251538,21	Картометрический метод	0,10	-
626	398324,94	1251540,28	398324,94	1251540,28	Картометрический метод	0,10	-
627	398338,99	1251565,5	398338,99	1251565,5	Картометрический метод	0,10	-
628	398347,06	1251576,48	398347,06	1251576,48	Картометрический метод	0,10	-
629	398366,65	1251612,48	398366,65	1251612,48	Картометрический метод	0,10	-
630	398366,18	1251614,45	398366,18	1251614,45	Картометрический метод	0,10	-
631	398299,59	1251654,25	398299,59	1251654,25	Картометрический метод	0,10	-
632	398298,67	1251654,05	398298,67	1251654,05	Картометрический метод	0,10	-
633	398209,66	1251501,83	398209,66	1251501,83	Картометрический метод	0,10	-
634	398189,74	1251467,72	398189,74	1251467,72	Картометрический метод	0,10	-
635	398189,74	1251466,5	398189,74	1251466,5	Картометрический метод	0,10	-
636	398190,62	1251465,48	398190,62	1251465,48	Картометрический метод	0,10	-
637	398256,73	1251428,36	398256,73	1251428,36	Картометрический метод	0,10	-
638	398262,65	1251430,62	398262,65	1251430,62	Картометрический метод	0,10	-
639	398321,93	1251534,99	398321,93	1251534,99	Картометрический метод	0,10	-
640	398322,25	1251535,01	398322,25	1251535,01	Картометрический метод	0,10	-
641	398322,64	1251534,81	398322,64	1251534,81	Картометрический метод	0,10	-
642	398322,74	1251535,06	398322,74	1251535,06	Картометрический метод	0,10	-
643	398325	1251535,28	398325	1251535,28	Картометрический метод	0,10	-
644	398326,19	1251534,42	398326,19	1251534,42	Картометрический метод	0,10	-
645	398329,48	1251532,1	398329,48	1251532,1	Картометрический метод	0,10	-
646	398329,95	1251532,21	398329,95	1251532,21	Картометрический метод	0,10	-
623	398331,92	1251535,7	398331,92	1251535,7	Картометрический метод	0,10	-
647	398219,46	1252343	398219,46	1252343	Картометрический метод	1,00	-
648	398195,99	1252379,56	398195,99	1252379,56	Картометрический метод	1,00	-
649	398143,44	1252335,1	398143,44	1252335,1	Картометрический метод	1,00	-
650	398039,67	1252471,29	398039,67	1252471,29	Картометрический метод	1,00	-
651	397884,61	1252644,62	397884,61	1252644,62	Картометрический метод	0,10	-
652	397831,87	1252582,87	397831,87	1252582,87	Картометрический метод	0,10	-
653	397784,21	1252624,82	397784,21	1252624,82	Картометрический метод	0,10	-
654	397805,82	1252641,86	397805,82	1252641,86	Картометрический метод	0,10	-
655	397658,98	1252727,48	397658,98	1252727,48	Картометрический метод	0,10	-
656	397655,92	1252729,29	397655,92	1252729,29	Картометрический метод	1,00	-
657	397603,94	1252633,08	397603,94	1252633,08	Картометрический метод	0,10	-
658	397523,64	1252677,64	397523,64	1252677,64	Картометрический метод	0,10	-
659	397398,86	1252746,08	397398,86	1252746,08	Картометрический метод	0,10	-
660	397394,98	1252739,87	397394,98	1252739,87	Картометрический метод	0,10	-
661	397525,81	1252668,07	397525,81	1252668,07	Картометрический метод	0,10	-
662	397506,91	1252632,72	397506,91	1252632,72	Картометрический метод	0,10	-
663	397417,92	1252463,06	397417,92	1252463,06	Картометрический метод	0,10	-
664	397411,84	1252451,9	397411,84	1252451,9	Картометрический метод	1,00	-
665	397538,19	1252368,3	397538,19	1252368,3	Картометрический метод	1,50	-
666	397569,06	1252367,03	397569,06	1252367,03	Картометрический метод	1,50	-
667	397573,41	1252363,92	397573,41	1252363,92	Картометрический метод	1,50	-
668	397619,47	1252347,23	397619,47	1252347,23	Картометрический метод	1,50	-
669	397648,17	1252329,97	397648,17	1252329,97	Картометрический метод	1,50	-
670	397654,45	1252333,14	397654,45	1252333,14	Картометрический метод	1,50	-
671	397681,25	1252376,07	397681,25	1252376,07	Картометрический метод	1,50	-
672	397670,45	1252382,54	397670,45	1252382,54	Картометрический метод	1,50	-
673	397659,18	1252388,74	397659,18	1252388,74	Картометрический метод	1,50	-
674	397645,58	1252397,08	397645,58	1252397,08	Картометрический метод	1,50	-
675	397629,48	1252406,4	397629,48	1252406,4	Картометрический метод	1,50	-
676	397611,84	1252416,78	397611,84	1252416,78	Картометрический метод	1,50	-
677	397626,08	1252438,68	397626,08	1252438,68	Картометрический метод	0,30	-
678	397643,13	1252470,9	397643,13	1252470,9	Картометрический метод	1,50	-
679	397651,59	1252486,71	397651,59	1252486,71	Картометрический метод	1,50	-
680	397656,95	1252504,28	397656,95	1252504,28	Картометрический метод	1,50	-
681	397714,29	1252462,81	397714,29	1252462,81	Картометрический метод	1,50	-
682	397738,53	1252433,43	397738,53	1252433,43	Картометрический метод	0,10	-
683	397835,1	1252378,06	397835,1	1252378,06	Картометрический метод	0,10	-
684	397873,93	1252435,33	397873,93	1252435,33	Картометрический метод	0,10	-

Сведения о местоположении измененных (уточненных) границ объекта

685	397900,7	1252476,51	397900,7	1252476,51	Картометрический метод	0,10	-
686	397949,03	1252553,06	397949,03	1252553,06	Картометрический метод	0,10	-
687	397951,56	1252551,45	397951,56	1252551,45	Картометрический метод	0,10	-
688	397954,09	1252549,84	397954,09	1252549,84	Картометрический метод	0,10	-
689	397878,95	1252432,03	397878,95	1252432,03	Картометрический метод	0,10	-
690	397840,39	1252375,17	397840,39	1252375,17	Картометрический метод	0,10	-
691	397840,37	1252375,04	397840,37	1252375,04	Картометрический метод	0,10	-
692	397928,52	1252324,51	397928,52	1252324,51	Картометрический метод	0,10	-
693	397928,82	1252324,76	397928,82	1252324,76	Картометрический метод	0,10	-
694	398023,75	1252478,84	398023,75	1252478,84	Картометрический метод	0,10	-
695	398025,88	1252477,53	398025,88	1252477,53	Картометрический метод	0,10	-
696	398028,01	1252476,22	398028,01	1252476,22	Картометрический метод	0,10	-
697	397933,25	1252322,39	397933,25	1252322,39	Картометрический метод	0,10	-
698	397933,21	1252321,82	397933,21	1252321,82	Картометрический метод	0,10	-
699	398022,27	1252270,81	398022,27	1252270,81	Картометрический метод	0,10	-
700	398025	1252270,33	398025	1252270,33	Картометрический метод	0,10	-
701	398026,9	1252271,49	398026,9	1252271,49	Картометрический метод	0,10	-
702	398063,69	1252326,11	398063,69	1252326,11	Картометрический метод	0,10	-
703	398085,1	1252369,46	398085,1	1252369,46	Картометрический метод	0,10	-
704	398087,79	1252368,13	398087,79	1252368,13	Картометрический метод	0,10	-
705	398090,48	1252366,8	398090,48	1252366,8	Картометрический метод	0,10	-
706	398068,89	1252323,1	398068,89	1252323,1	Картометрический метод	0,10	-
707	398032,64	1252269,27	398032,64	1252269,27	Картометрический метод	0,10	-
708	398032,54	1252267,04	398032,54	1252267,04	Картометрический метод	0,10	-
709	398034	1252265,21	398034	1252265,21	Картометрический метод	0,10	-
710	398034,7	1252263,73	398034,7	1252263,73	Картометрический метод	1,00	-
711	398046,77	1252256,71	398046,77	1252256,71	Картометрический метод	0,10	-
712	398049,69	1252262,77	398049,69	1252262,77	Картометрический метод	0,10	-
713	398105,45	1252344,97	398105,45	1252344,97	Картометрический метод	0,10	-
714	398130,17	1252317,09	398130,17	1252317,09	Картометрический метод	0,10	-
715	398135,81	1252308,6	398135,81	1252308,6	Картометрический метод	0,10	-
716	398187,67	1252278,83	398187,67	1252278,83	Картометрический метод	0,10	-
717	398190,67	1252283,4	398190,67	1252283,4	Картометрический метод	1,00	-
718	398172,52	1252302,51	398172,52	1252302,51	Картометрический метод	1,00	-
647	398219,46	1252343	398219,46	1252343	Картометрический метод	1,00	-
719	397786,7	1252539,69	397786,7	1252539,69	Картометрический метод	0,30	-
720	397826,97	1252583,91	397826,97	1252583,91	Картометрический метод	0,30	-
721	397780,74	1252621,83	397780,74	1252621,83	Картометрический метод	0,30	-
722	397740,42	1252577,54	397740,42	1252577,54	Картометрический метод	0,30	-
719	397786,7	1252539,69	397786,7	1252539,69	Картометрический метод	0,30	-
723	397574,01	1252529,4	397574,01	1252529,4	Картометрический метод	0,30	-
724	397586,15	1252547,72	397586,15	1252547,72	Картометрический метод	0,30	-
725	397564,91	1252560,02	397564,91	1252560,02	Картометрический метод	0,30	-
726	397553,08	1252541,26	397553,08	1252541,26	Картометрический метод	0,30	-
723	397574,01	1252529,4	397574,01	1252529,4	Картометрический метод	0,30	-
727	397246,4	1247326,5	397246,4	1247326,5	Картометрический метод	0,30	-
728	397243,74	1247331,31	397243,74	1247331,31	Картометрический метод	0,30	-
729	397239,37	1247328,51	397239,37	1247328,51	Картометрический метод	0,30	-
730	397241,74	1247323,99	397241,74	1247323,99	Картометрический метод	0,30	-
727	397246,4	1247326,5	397246,4	1247326,5	Картометрический метод	0,30	-
731	397036,31	1247234,59	397036,31	1247234,59	Картометрический метод	0,10	-
732	397073,19	1247271,2	397073,19	1247271,2	Картометрический метод	0,10	-
733	397151,1	1247351,75	397151,1	1247351,75	Картометрический метод	0,10	-
734	397157,02	1247370,1	397157,02	1247370,1	Картометрический метод	0,10	-
735	397150	1247370	397150	1247370	Картометрический метод	0,10	-
736	397131,18	1247350,53	397131,18	1247350,53	Картометрический метод	0,10	-
737	397128,69	1247347,96	397128,69	1247347,96	Картометрический метод	0,10	-
738	397125,14	1247344,3	397125,14	1247344,3	Картометрический метод	0,10	-

Сведения о местоположении измененных (уточненных) границ объекта

739	397107,72	1247326,83	397107,72	1247326,83	Картометрический метод	0,10	-
740	397102,49	1247321,66	397102,49	1247321,66	Картометрический метод	0,10	-
741	397076,21	1247295,56	397076,21	1247295,56	Картометрический метод	0,10	-
742	397068,62	1247302,85	397068,62	1247302,85	Картометрический метод	0,10	-
743	397065,95	1247305,58	397065,95	1247305,58	Картометрический метод	0,10	-
744	397048,93	1247319,76	397048,93	1247319,76	Картометрический метод	0,10	-
745	397029,55	1247339,83	397029,55	1247339,83	Картометрический метод	0,10	-
746	397018,82	1247355,21	397018,82	1247355,21	Картометрический метод	0,10	-
747	396994,56	1247387,85	396994,56	1247387,85	Картометрический метод	0,10	-
748	396991,85	1247390,64	396991,85	1247390,64	Картометрический метод	0,10	-
749	396990,66	1247391,86	396990,66	1247391,86	Картометрический метод	0,10	-
750	397001,06	1247401,98	397001,06	1247401,98	Картометрический метод	0,10	-
751	397002,15	1247400,81	397002,15	1247400,81	Картометрический метод	0,10	-
752	397008,41	1247406,68	397008,41	1247406,68	Картометрический метод	0,10	-
753	397037,15	1247430,35	397037,15	1247430,35	Картометрический метод	0,10	-
754	397032,65	1247435,47	397032,65	1247435,47	Картометрический метод	0,10	-
755	397031,83	1247436,35	397031,83	1247436,35	Картометрический метод	0,10	-
756	397011,26	1247419,7	397011,26	1247419,7	Картометрический метод	0,10	-
757	396996,78	1247406,23	396996,78	1247406,23	Картометрический метод	0,10	-
758	396997,39	1247405,51	396997,39	1247405,51	Картометрический метод	0,10	-
759	396985,79	1247393,65	396985,79	1247393,65	Картометрический метод	0,10	-
760	396987,19	1247392,07	396987,19	1247392,07	Картометрический метод	0,10	-
761	396976,88	1247382,49	396976,88	1247382,49	Картометрический метод	0,10	-
762	396894,91	1247279,13	396894,91	1247279,13	Картометрический метод	0,10	-
763	396894,55	1247278,47	396894,55	1247278,47	Картометрический метод	0,10	-
764	396894,61	1247276,55	396894,61	1247276,55	Картометрический метод	0,10	-
765	396895,27	1247274,48	396895,27	1247274,48	Картометрический метод	0,10	-
766	396916,13	1247249,09	396916,13	1247249,09	Картометрический метод	0,10	-
767	396975,31	1247180,14	396975,31	1247180,14	Картометрический метод	0,10	-
768	396976,04	1247179,87	396976,04	1247179,87	Картометрический метод	0,10	-
769	396976,61	1247180,01	396976,61	1247180,01	Картометрический метод	0,10	-
770	397004,95	1247205,7	397004,95	1247205,7	Картометрический метод	0,10	-
731	397036,31	1247234,59	397036,31	1247234,59	Картометрический метод	0,10	-
771	396957,52	1247544,31	396957,52	1247544,31	Картометрический метод	0,10	-
772	396958,17	1247546,16	396958,17	1247546,16	Картометрический метод	0,10	-
773	396957,87	1247547,33	396957,87	1247547,33	Картометрический метод	0,10	-
774	396954,06	1247552,59	396954,06	1247552,59	Картометрический метод	0,10	-
775	396940,75	1247572,65	396940,75	1247572,65	Картометрический метод	0,10	-
776	396924,74	1247593,84	396924,74	1247593,84	Картометрический метод	0,10	-
777	396909,53	1247615,22	396909,53	1247615,22	Картометрический метод	0,10	-
778	396871,71	1247660,78	396871,71	1247660,78	Картометрический метод	0,10	-
779	396871,22	1247660,94	396871,22	1247660,94	Картометрический метод	0,10	-
780	396868,57	1247659,85	396868,57	1247659,85	Картометрический метод	0,10	-
781	396857,99	1247651,92	396857,99	1247651,92	Картометрический метод	0,10	-
782	396850,34	1247644,58	396850,34	1247644,58	Картометрический метод	0,10	-
783	396849,34	1247641,99	396849,34	1247641,99	Картометрический метод	0,10	-
784	396832,51	1247624,53	396832,51	1247624,53	Картометрический метод	0,10	-
785	396820,92	1247615,9	396820,92	1247615,9	Картометрический метод	0,10	-
786	396820,7	1247615,45	396820,7	1247615,45	Картометрический метод	0,10	-
787	396820,88	1247614,8	396820,88	1247614,8	Картометрический метод	0,10	-
788	396828,87	1247605,46	396828,87	1247605,46	Картометрический метод	0,10	-
789	396844,46	1247587,96	396844,46	1247587,96	Картометрический метод	0,10	-
790	396862,9	1247567,32	396862,9	1247567,32	Картометрический метод	0,10	-
791	396914,66	1247512,12	396914,66	1247512,12	Картометрический метод	0,10	-
792	396915,54	1247511,73	396915,54	1247511,73	Картометрический метод	0,10	-
793	396917,35	1247511,32	396917,35	1247511,32	Картометрический метод	0,10	-
794	396923,12	1247516,04	396923,12	1247516,04	Картометрический метод	0,10	-
795	396943,39	1247532,91	396943,39	1247532,91	Картометрический метод	0,10	-
771	396957,52	1247544,31	396957,52	1247544,31	Картометрический метод	0,10	-
796	396910,47	1247498,17	396910,47	1247498,17	Картометрический метод	1,00	-



Сведения о местоположении измененных (уточненных) границ объекта

797	396910,38	1247505,77	396910,38	1247505,77	Картометрический метод	0,10	-
798	396910,52	1247507,2	396910,52	1247507,2	Картометрический метод	0,10	-
799	396910,24	1247508,06	396910,24	1247508,06	Картометрический метод	0,10	-
800	396889,06	1247531,82	396889,06	1247531,82	Картометрический метод	0,10	-
801	396858	1247563,95	396858	1247563,95	Картометрический метод	0,10	-
802	396829,19	1247593,38	396829,19	1247593,38	Картометрический метод	0,10	-
803	396814,68	1247609,75	396814,68	1247609,75	Картометрический метод	0,10	-
804	396813,97	1247610,02	396813,97	1247610,02	Картометрический метод	0,10	-
805	396813,32	1247609,71	396813,32	1247609,71	Картометрический метод	0,10	-
806	396773,41	1247581,63	396773,41	1247581,63	Картометрический метод	0,10	-
807	396725,32	1247536,96	396725,32	1247536,96	Картометрический метод	0,10	-
808	396686,41	1247499,55	396686,41	1247499,55	Картометрический метод	1,00	-
809	396688,07	1247497,35	396688,07	1247497,35	Картометрический метод	0,30	-
810	396704,64	1247476,7	396704,64	1247476,7	Картометрический метод	0,30	-
811	396702,79	1247475,21	396702,79	1247475,21	Картометрический метод	0,30	-
812	396704	1247471,2	396704	1247471,2	Картометрический метод	0,30	-
813	396699,6	1247467,61	396699,6	1247467,61	Картометрический метод	0,30	-
814	396696,78	1247459,27	396696,78	1247459,27	Картометрический метод	0,10	-
815	396696,96	1247459,21	396696,96	1247459,21	Картометрический метод	0,10	-
816	396696	1247454,05	396696	1247454,05	Картометрический метод	0,10	-
817	396699,33	1247450,06	396699,33	1247450,06	Картометрический метод	0,10	-
818	396704,47	1247453,98	396704,47	1247453,98	Картометрический метод	0,10	-
819	396707,43	1247450,25	396707,43	1247450,25	Картометрический метод	0,10	-
820	396708,39	1247449,39	396708,39	1247449,39	Картометрический метод	0,10	-
821	396728,29	1247438,23	396728,29	1247438,23	Картометрический метод	0,10	-
822	396729,3	1247439,21	396729,3	1247439,21	Картометрический метод	0,10	-
823	396734,69	1247433,72	396734,69	1247433,72	Картометрический метод	0,10	-
824	396738,16	1247430,1	396738,16	1247430,1	Картометрический метод	0,10	-
825	396740,49	1247427,65	396740,49	1247427,65	Картометрический метод	0,10	-
826	396741,58	1247426,12	396741,58	1247426,12	Картометрический метод	0,10	-
827	396734,57	1247420,32	396734,57	1247420,32	Картометрический метод	0,10	-
828	396741,91	1247411,47	396741,91	1247411,47	Картометрический метод	0,10	-
829	396736,65	1247406,39	396736,65	1247406,39	Картометрический метод	0,10	-
830	396739,46	1247403,25	396739,46	1247403,25	Картометрический метод	0,10	-
831	396750,11	1247411,76	396750,11	1247411,76	Картометрический метод	0,10	-
832	396762,96	1247421,91	396762,96	1247421,91	Картометрический метод	0,10	-
833	396769,79	1247413,37	396769,79	1247413,37	Картометрический метод	0,10	-
834	396781,25	1247400,31	396781,25	1247400,31	Картометрический метод	0,10	-
835	396787,13	1247393,9	396787,13	1247393,9	Картометрический метод	0,10	-
836	396798,65	1247403,23	396798,65	1247403,23	Картометрический метод	0,10	-
837	396801,51	1247406,75	396801,51	1247406,75	Картометрический метод	0,10	-
838	396813,33	1247416,62	396813,33	1247416,62	Картометрический метод	0,10	-
839	396812,25	1247417,89	396812,25	1247417,89	Картометрический метод	0,10	-
840	396816,55	1247421,48	396816,55	1247421,48	Картометрический метод	0,10	-
841	396906,44	1247494,82	396906,44	1247494,82	Картометрический метод	0,30	-
796	396910,47	1247498,17	396910,47	1247498,17	Картометрический метод	1,00	-
842	398721,9	1251350,33	398721,9	1251350,33	Картометрический метод	0,10	-
843	398760,59	1251328,1	398760,59	1251328,1	Картометрический метод	0,10	-
844	398763,27	1251328,23	398763,27	1251328,23	Картометрический метод	0,10	-
845	398766,2	1251330,41	398766,2	1251330,41	Картометрический метод	0,10	-
846	398766,36	1251330,65	398766,36	1251330,65	Картометрический метод	0,10	-
847	398777,7	1251348,04	398777,7	1251348,04	Картометрический метод	0,10	-
848	398804,44	1251386,12	398804,44	1251386,12	Картометрический метод	0,10	-
849	398847,22	1251441,41	398847,22	1251441,41	Картометрический метод	0,10	-
850	398873,02	1251483,21	398873,02	1251483,21	Картометрический метод	0,10	-
851	398884,65	1251503,67	398884,65	1251503,67	Картометрический метод	0,10	-
852	398890,37	1251517,65	398890,37	1251517,65	Картометрический метод	0,10	-
853	398889,72	1251520,85	398889,72	1251520,85	Картометрический метод	0,10	-
854	398888,29	1251523,29	398888,29	1251523,29	Картометрический метод	0,10	-
855	398831,74	1251548,46	398831,74	1251548,46	Картометрический метод	0,10	-
856	398830,32	1251548,35	398830,32	1251548,35	Картометрический метод	0,10	-

Сведения о местоположении измененных (уточненных) границ объекта

857	398829,07	1251547,04	398829,07	1251547,04	Картометрический метод	0,10	-
858	398820,05	1251528,64	398820,05	1251528,64	Картометрический метод	0,10	-
859	398771,24	1251441,91	398771,24	1251441,91	Картометрический метод	0,10	-
860	398720,96	1251353,24	398720,96	1251353,24	Картометрический метод	0,10	-
861	398721,13	1251351,66	398721,13	1251351,66	Картометрический метод	0,10	-
842	398721,9	1251350,33	398721,9	1251350,33	Картометрический метод	0,10	-
862	396818,3	1247618,92	396818,3	1247618,92	Картометрический метод	0,10	-
863	396829,85	1247627,53	396829,85	1247627,53	Картометрический метод	0,10	-
864	396850,77	1247648,95	396850,77	1247648,95	Картометрический метод	0,10	-
865	396868,48	1247664,13	396868,48	1247664,13	Картометрический метод	0,10	-
866	396868,74	1247664,6	396868,74	1247664,6	Картометрический метод	0,10	-
867	396868,62	1247665,17	396868,62	1247665,17	Картометрический метод	0,10	-
868	396832,95	1247726,24	396832,95	1247726,24	Картометрический метод	0,10	-
869	396816,23	1247752,9	396816,23	1247752,9	Картометрический метод	0,10	-
870	396790,17	1247791,69	396790,17	1247791,69	Картометрический метод	0,10	-
871	396768,21	1247826,41	396768,21	1247826,41	Картометрический метод	0,10	-
872	396753,02	1247854,46	396753,02	1247854,46	Картометрический метод	0,10	-
873	396746,97	1247884,7	396746,97	1247884,7	Картометрический метод	0,10	-
874	396739,3	1247906,8	396739,3	1247906,8	Картометрический метод	0,10	-
875	396737,54	1247907,61	396737,54	1247907,61	Картометрический метод	0,10	-
876	396734,88	1247907,22	396734,88	1247907,22	Картометрический метод	0,10	-
877	396697,44	1247863,84	396697,44	1247863,84	Картометрический метод	0,10	-
878	396650,12	1247814,23	396650,12	1247814,23	Картометрический метод	0,10	-
879	396649,71	1247813,47	396649,71	1247813,47	Картометрический метод	0,10	-
880	396649,73	1247812,48	396649,73	1247812,48	Картометрический метод	0,10	-
881	396666,58	1247792,55	396666,58	1247792,55	Картометрический метод	0,10	-
882	396701,59	1247751,98	396701,59	1247751,98	Картометрический метод	0,10	-
883	396778,08	1247663,74	396778,08	1247663,74	Картометрический метод	0,10	-
884	396817,15	1247619,01	396817,15	1247619,01	Картометрический метод	0,10	-
885	396817,73	1247618,79	396817,73	1247618,79	Картометрический метод	0,10	-
862	396818,3	1247618,92	396818,3	1247618,92	Картометрический метод	0,10	-
886	396810,06	1247613,54	396810,06	1247613,54	Картометрический метод	0,10	-
887	396810,35	1247614,15	396810,35	1247614,15	Картометрический метод	0,10	-
888	396810,16	1247614,84	396810,16	1247614,84	Картометрический метод	0,10	-
889	396806,68	1247620,67	396806,68	1247620,67	Картометрический метод	0,10	-
890	396695,35	1247746,59	396695,35	1247746,59	Картометрический метод	0,10	-
891	396644,67	1247803,29	396644,67	1247803,29	Картометрический метод	0,10	-
892	396642,68	1247804,05	396642,68	1247804,05	Картометрический метод	0,10	-
893	396640,84	1247803,58	396640,84	1247803,58	Картометрический метод	0,10	-
894	396614,37	1247778,19	396614,37	1247778,19	Картометрический метод	0,10	-
895	396578,38	1247745,04	396578,38	1247745,04	Картометрический метод	0,10	-
896	396577,93	1247743,55	396577,93	1247743,55	Картометрический метод	0,10	-
897	396578,35	1247742,22	396578,35	1247742,22	Картометрический метод	0,10	-
898	396593,26	1247726	396593,26	1247726	Картометрический метод	0,10	-
899	396681,58	1247621,49	396681,58	1247621,49	Картометрический метод	0,10	-
900	396704,39	1247589,51	396704,39	1247589,51	Картометрический метод	0,10	-
901	396734,24	1247554,52	396734,24	1247554,52	Картометрический метод	0,10	-
902	396735,31	1247554,21	396735,31	1247554,21	Картометрический метод	0,10	-
903	396736,17	1247554,19	396736,17	1247554,19	Картометрический метод	0,10	-
904	396770,57	1247585,54	396770,57	1247585,54	Картометрический метод	0,10	-
886	396810,06	1247613,54	396810,06	1247613,54	Картометрический метод	0,10	-
905	396645,22	1247818,35	396645,22	1247818,35	Картометрический метод	0,10	-
906	396646,1	1247818,74	396646,1	1247818,74	Картометрический метод	0,10	-
907	396692,99	1247867,87	396692,99	1247867,87	Картометрический метод	0,10	-
908	396735,4	1247917,06	396735,4	1247917,06	Картометрический метод	0,10	-
909	396749,94	1247936,71	396749,94	1247936,71	Картометрический метод	0,10	-
910	396759,42	1247956,14	396759,42	1247956,14	Картометрический метод	0,10	-
911	396759,1	1247961,79	396759,1	1247961,79	Картометрический метод	0,10	-
912	396758,18	1247967,17	396758,18	1247967,17	Картометрический метод	0,10	-

Сведения о местоположении измененных (уточненных) границ объекта

913	396735,12	1247993,08	396735,12	1247993,08	Картометрический метод	0,10	-
914	396702,67	1248025,09	396702,67	1248025,09	Картометрический метод	0,10	-
915	396680,32	1248045,51	396680,32	1248045,51	Картометрический метод	0,10	-
916	396644,7	1248076,84	396644,7	1248076,84	Картометрический метод	0,10	-
917	396562,73	1248139,57	396562,73	1248139,57	Картометрический метод	0,10	-
918	396541,75	1248149,45	396541,75	1248149,45	Картометрический метод	0,10	-
919	396529,56	1248152,1	396529,56	1248152,1	Картометрический метод	0,10	-
920	396523,83	1248152,8	396523,83	1248152,8	Картометрический метод	0,10	-
921	396522,22	1248152,63	396522,22	1248152,63	Картометрический метод	0,10	-
922	396518,6	1248152,35	396518,6	1248152,35	Картометрический метод	0,10	-
923	396513,12	1248150,66	396513,12	1248150,66	Картометрический метод	0,10	-
924	396498,84	1248140,03	396498,84	1248140,03	Картометрический метод	0,10	-
925	396472,05	1248118,8	396472,05	1248118,8	Картометрический метод	0,10	-
926	396413,13	1248063,34	396413,13	1248063,34	Картометрический метод	0,10	-
927	396412,6	1248061,82	396412,6	1248061,82	Картометрический метод	0,10	-
928	396413	1248060,59	396413	1248060,59	Картометрический метод	0,10	-
929	396496,81	1247977,5	396496,81	1247977,5	Картометрический метод	0,10	-
930	396597,83	1247868,04	396597,83	1247868,04	Картометрический метод	0,10	-
931	396628,88	1247834,54	396628,88	1247834,54	Картометрический метод	0,10	-
932	396644,13	1247818,79	396644,13	1247818,79	Картометрический метод	0,10	-
905	396645,22	1247818,35	396645,22	1247818,35	Картометрический метод	0,10	-
933	396637,21	1247260,81	396637,21	1247260,81	Картометрический метод	0,10	-
934	396637,17	1247261,87	396637,17	1247261,87	Картометрический метод	0,10	-
935	396560,08	1247385,44	396560,08	1247385,44	Картометрический метод	0,10	-
936	396551,65	1247394,54	396551,65	1247394,54	Картометрический метод	0,10	-
937	396550,3	1247395,18	396550,3	1247395,18	Картометрический метод	0,10	-
938	396548,84	1247394,7	396548,84	1247394,7	Картометрический метод	0,10	-
939	396470,76	1247329,93	396470,76	1247329,93	Картометрический метод	0,10	-
940	396460,68	1247322,6	396460,68	1247322,6	Картометрический метод	0,10	-
941	396459,59	1247319,8	396459,59	1247319,8	Картометрический метод	0,10	-
942	396456,72	1247311,33	396456,72	1247311,33	Картометрический метод	0,10	-
943	396457,42	1247287,12	396457,42	1247287,12	Картометрический метод	0,10	-
944	396467,58	1247264,95	396467,58	1247264,95	Картометрический метод	0,10	-
945	396476,8	1247209,95	396476,8	1247209,95	Картометрический метод	0,10	-
946	396479,01	1247206,88	396479,01	1247206,88	Картометрический метод	0,10	-
947	396481,64	1247204,73	396481,64	1247204,73	Картометрический метод	0,10	-
948	396512,67	1247209,85	396512,67	1247209,85	Картометрический метод	0,10	-
949	396554,84	1247225,98	396554,84	1247225,98	Картометрический метод	0,10	-
950	396636,51	1247259,98	396636,51	1247259,98	Картометрический метод	0,10	-
933	396637,21	1247260,81	396637,21	1247260,81	Картометрический метод	0,10	-
951	397202,99	1247382,19	397202,99	1247382,19	Картометрический метод	1,00	-
952	397188,85	1247400,79	397188,85	1247400,79	Картометрический метод	1,00	-
953	397160,95	1247489,3	397160,95	1247489,3	Картометрический метод	1,00	-
954	397105,47	1247608,81	397105,47	1247608,81	Картометрический метод	1,00	-
955	397098,75	1247602,05	397098,75	1247602,05	Картометрический метод	0,10	-
956	397096,58	1247608,55	397096,58	1247608,55	Картометрический метод	0,10	-
957	397103,24	1247616,18	397103,24	1247616,18	Картометрический метод	1,00	-
958	397033,28	1247855,62	397033,28	1247855,62	Картометрический метод	1,00	-
959	397016,67	1247893,13	397016,67	1247893,13	Картометрический метод	1,00	-
960	396971,99	1247943,26	396971,99	1247943,26	Картометрический метод	1,00	-
961	396885,63	1247980,2	396885,63	1247980,2	Картометрический метод	1,00	-
962	396779,4	1248051,95	396779,4	1248051,95	Картометрический метод	1,00	-
963	396636,07	1248126,53	396636,07	1248126,53	Картометрический метод	1,00	-
964	396533,42	1248194,31	396533,42	1248194,31	Картометрический метод	1,00	-
965	396469,51	1248278,56	396469,51	1248278,56	Картометрический метод	1,00	-
966	396337,8	1248488,71	396337,8	1248488,71	Картометрический метод	1,00	-
967	396332,8	1248509,7	396332,8	1248509,7	Картометрический метод	1,00	-
968	396341,56	1248542,79	396341,56	1248542,79	Картометрический метод	1,00	-
969	396408,02	1248625,96	396408,02	1248625,96	Картометрический метод	1,00	-
970	396392,71	1248632,63	396392,71	1248632,63	Картометрический метод	0,20	-

Сведения о местоположении измененных (уточненных) границ объекта

971	396395,93	1248637,79	396395,93	1248637,79	Картометрический метод	0,20	-
972	396412,19	1248631,51	396412,19	1248631,51	Картометрический метод	1,00	-
973	396434,41	1248669,35	396434,41	1248669,35	Картометрический метод	1,00	-
974	396452,11	1248714,92	396452,11	1248714,92	Картометрический метод	1,00	-
975	396457,75	1248761,81	396457,75	1248761,81	Картометрический метод	1,00	-
976	396468	1248799,83	396468	1248799,83	Картометрический метод	1,00	-
977	396492,35	1248857,35	396492,35	1248857,35	Картометрический метод	1,00	-
978	396528,21	1248938,64	396528,21	1248938,64	Картометрический метод	1,00	-
979	396523,49	1248944,39	396523,49	1248944,39	Картометрический метод	2,50	-
980	396473,01	1248967,63	396473,01	1248967,63	Картометрический метод	2,50	-
981	396410,9	1248990,87	396410,9	1248990,87	Картометрический метод	2,50	-
982	396365,02	1248899,79	396365,02	1248899,79	Картометрический метод	2,50	-
983	396342,58	1248852,51	396342,58	1248852,51	Картометрический метод	2,50	-
984	396320,14	1248817,65	396320,14	1248817,65	Картометрический метод	2,50	-
985	396300,51	1248764,35	396300,51	1248764,35	Картометрический метод	2,50	-
986	396287,68	1248714,27	396287,68	1248714,27	Картометрический метод	2,50	-
987	396257,23	1248655,77	396257,23	1248655,77	Картометрический метод	2,50	-
988	396246,01	1248621,31	396246,01	1248621,31	Картометрический метод	2,50	-
989	396233,97	1248602,56	396233,97	1248602,56	Картометрический метод	2,50	-
990	396189,91	1248588,45	396189,91	1248588,45	Картометрический метод	2,50	-
991	396175,09	1248608,88	396175,09	1248608,88	Картометрический метод	2,50	-
992	396146,64	1248610,09	396146,64	1248610,09	Картометрический метод	2,50	-
993	396117,79	1248584,04	396117,79	1248584,04	Картометрический метод	2,50	-
994	396053,38	1248598,62	396053,38	1248598,62	Картометрический метод	2,50	-
995	395899,91	1248469,19	395899,91	1248469,19	Картометрический метод	2,50	-
996	395871,85	1248442,76	395871,85	1248442,76	Картометрический метод	2,50	-
997	395856,64	1248414,7	395856,64	1248414,7	Картометрический метод	2,50	-
998	395834,74	1248436,64	395834,74	1248436,64	Картометрический метод	0,10	-
999	396104,03	1248116,79	396104,03	1248116,79	Картометрический метод	0,10	-
1000	396106,87	1248115,96	396106,87	1248115,96	Картометрический метод	0,10	-
1001	396108,87	1248116,63	396108,87	1248116,63	Картометрический метод	0,10	-
1002	396138,78	1248140,2	396138,78	1248140,2	Картометрический метод	0,10	-
1003	396180,57	1248177,63	396180,57	1248177,63	Картометрический метод	0,10	-
1004	396207,41	1248206,72	396207,41	1248206,72	Картометрический метод	0,10	-
1005	396208,13	1248210,16	396208,13	1248210,16	Картометрический метод	0,10	-
1006	396207,6	1248213,19	396207,6	1248213,19	Картометрический метод	0,10	-
1007	396144,14	1248272,76	396144,14	1248272,76	Картометрический метод	0,10	-
1008	396102,23	1248310,4	396102,23	1248310,4	Картометрический метод	0,10	-
1009	396017,69	1248384,63	396017,69	1248384,63	Картометрический метод	0,10	-
1010	396020,35	1248387,62	396020,35	1248387,62	Картометрический метод	0,10	-
1011	396023	1248390,61	396023	1248390,61	Картометрический метод	0,10	-
1012	396106,85	1248316,97	396106,85	1248316,97	Картометрический метод	0,10	-
1013	396149,55	1248277,36	396149,55	1248277,36	Картометрический метод	0,10	-
1014	396218,67	1248213,93	396218,67	1248213,93	Картометрический метод	0,10	-
1015	396260,88	1248177,74	396260,88	1248177,74	Картометрический метод	0,10	-
1016	396335,51	1248130,73	396335,51	1248130,73	Картометрический метод	0,10	-
1017	396332,78	1248126,38	396332,78	1248126,38	Картометрический метод	0,10	-
1018	396329,38	1248120,61	396329,38	1248120,61	Картометрический метод	0,10	-
1019	396255,87	1248171,44	396255,87	1248171,44	Картометрический метод	0,10	-
1020	396220,07	1248202,2	396220,07	1248202,2	Картометрический метод	0,10	-
1021	396217,02	1248202,37	396217,02	1248202,37	Картометрический метод	0,10	-
1022	396213,35	1248200,18	396213,35	1248200,18	Картометрический метод	0,10	-
1023	396185,47	1248172,69	396185,47	1248172,69	Картометрический метод	0,10	-
1024	396143,49	1248134,81	396143,49	1248134,81	Картометрический метод	0,10	-
1025	396113,27	1248110,84	396113,27	1248110,84	Картометрический метод	0,10	-
1026	396112,53	1248109,35	396112,53	1248109,35	Картометрический метод	0,10	-
1027	396112,75	1248106,43	396112,75	1248106,43	Картометрический метод	0,10	-
1028	396237,63	1247958,11	396237,63	1247958,11	Картометрический метод	0,10	-
1029	396249,51	1247943,79	396249,51	1247943,79	Картометрический метод	0,10	-
1030	396251,85	1247942,94	396251,85	1247942,94	Картометрический метод	0,10	-
1031	396253,52	1247943,39	396253,52	1247943,39	Картометрический метод	0,10	-
1032	396268,65	1247953,69	396268,65	1247953,69	Картометрический метод	0,10	-

Сведения о местоположении измененных (уточненных) границ объекта

1033	396269,87	1247952,35	396269,87	1247952,35	Картометрический метод	0,10	-
1034	396327,25	1247998,31	396327,25	1247998,31	Картометрический метод	0,10	-
1035	396401,71	1248066,44	396401,71	1248066,44	Картометрический метод	0,10	-
1036	396467,98	1248126,87	396467,98	1248126,87	Картометрический метод	0,10	-
1037	396494,19	1248145,95	396494,19	1248145,95	Картометрический метод	0,10	-
1038	396495,52	1248149,25	396495,52	1248149,25	Картометрический метод	0,10	-
1039	396496,92	1248160,67	396496,92	1248160,67	Картометрический метод	0,10	-
1040	396499,92	1248160,22	396499,92	1248160,22	Картометрический метод	0,10	-
1041	396502,65	1248159,86	396502,65	1248159,86	Картометрический метод	0,10	-
1042	396502,78	1248155,15	396502,78	1248155,15	Картометрический метод	0,10	-
1043	396503,32	1248153,81	396503,32	1248153,81	Картометрический метод	0,10	-
1044	396504,83	1248153,56	396504,83	1248153,56	Картометрический метод	0,10	-
1045	396520,91	1248159,29	396520,91	1248159,29	Картометрический метод	0,10	-
1046	396536,82	1248157,24	396536,82	1248157,24	Картометрический метод	0,10	-
1047	396565,77	1248144,79	396565,77	1248144,79	Картометрический метод	0,10	-
1048	396648,51	1248081,48	396648,51	1248081,48	Картометрический метод	0,10	-
1049	396684,39	1248049,91	396684,39	1248049,91	Картометрический метод	0,10	-
1050	396706,52	1248028,99	396706,52	1248028,99	Картометрический метод	0,10	-
1051	396739,09	1247996,76	396739,09	1247996,76	Картометрический метод	0,10	-
1052	396762,37	1247971,37	396762,37	1247971,37	Картометрический метод	0,10	-
1053	396765,92	1247968,85	396765,92	1247968,85	Картометрический метод	0,10	-
1054	396773,1	1247969,97	396773,1	1247969,97	Картометрический метод	0,10	-
1055	396773,42	1247968,55	396773,42	1247968,55	Картометрический метод	0,10	-
1056	396773,73	1247967,16	396773,73	1247967,16	Картометрический метод	0,10	-
1057	396767,6	1247964,35	396767,6	1247964,35	Картометрический метод	0,10	-
1058	396766,45	1247961,69	396766,45	1247961,69	Картометрический метод	0,10	-
1059	396764,72	1247955,51	396764,72	1247955,51	Картометрический метод	0,10	-
1060	396753,92	1247933,68	396753,92	1247933,68	Картометрический метод	0,10	-
1061	396743,56	1247918,43	396743,56	1247918,43	Картометрический метод	0,10	-
1062	396742,62	1247915,38	396742,62	1247915,38	Картометрический метод	0,10	-
1063	396742,93	1247912,88	396742,93	1247912,88	Картометрический метод	0,10	-
1064	396752,28	1247886,15	396752,28	1247886,15	Картометрический метод	0,10	-
1065	396758,27	1247856,26	396758,27	1247856,26	Картометрический метод	0,10	-
1066	396772,02	1247828,57	396772,02	1247828,57	Картометрический метод	0,10	-
1067	396820,84	1247755,9	396820,84	1247755,9	Картометрический метод	0,10	-
1068	396835,88	1247728,12	396835,88	1247728,12	Картометрический метод	0,10	-
1069	396874,51	1247666,27	396874,51	1247666,27	Картометрический метод	0,10	-
1070	396913,9	1247618,57	396913,9	1247618,57	Картометрический метод	0,10	-
1071	396948,7	1247569,43	396948,7	1247569,43	Картометрический метод	0,10	-
1072	396958,08	1247552,46	396958,08	1247552,46	Картометрический метод	0,10	-
1073	396960,84	1247549,51	396960,84	1247549,51	Картометрический метод	0,10	-
1074	396964,66	1247545,2	396964,66	1247545,2	Картометрический метод	0,10	-
1075	396964,5	1247542,01	396964,5	1247542,01	Картометрический метод	0,10	-
1076	396948,2	1247528,12	396948,2	1247528,12	Картометрический метод	0,10	-
1077	396948,16	1247526,96	396948,16	1247526,96	Картометрический метод	0,10	-
1078	396949,06	1247525,32	396949,06	1247525,32	Картометрический метод	0,10	-
1079	396986,57	1247480,1	396986,57	1247480,1	Картометрический метод	0,10	-
1080	396986,09	1247479,63	396986,09	1247479,63	Картометрический метод	0,10	-
1081	396995,91	1247470	396995,91	1247470	Картометрический метод	0,10	-
1082	397006,09	1247459,47	397006,09	1247459,47	Картометрический метод	0,10	-
1083	397006,56	1247452,91	397006,56	1247452,91	Картометрический метод	0,10	-
1084	397019,57	1247438,14	397019,57	1247438,14	Картометрический метод	0,10	-
1085	397020,25	1247437,76	397020,25	1247437,76	Картометрический метод	0,10	-
1086	397020,95	1247437,99	397020,95	1247437,99	Картометрический метод	0,10	-
1087	397050	1247457,03	397050	1247457,03	Картометрический метод	0,10	-
1088	397110,23	1247495,79	397110,23	1247495,79	Картометрический метод	0,10	-
1089	397120,67	1247496,92	397120,67	1247496,92	Картометрический метод	0,10	-
1090	397130,49	1247495,42	397130,49	1247495,42	Картометрический метод	0,10	-
1091	397137,14	1247489,78	397137,14	1247489,78	Картометрический метод	0,10	-
1092	397172,7	1247440,89	397172,7	1247440,89	Картометрический метод	0,10	-
1093	397178,68	1247426,7	397178,68	1247426,7	Картометрический метод	0,10	-
1094	397180,34	1247411,64	397180,34	1247411,64	Картометрический метод	0,10	-

Сведения о местоположении измененных (уточненных) границ объекта

1095	397178,17	1247392,91	397178,17	1247392,91	Картометрический метод	0,10	-
1096	397166,26	1247370,55	397166,26	1247370,55	Картометрический метод	0,10	-
1097	397166,53	1247369,76	397166,53	1247369,76	Картометрический метод	0,10	-
1098	397167,54	1247369,99	397167,54	1247369,99	Картометрический метод	0,10	-
1099	397183,75	1247387,93	397183,75	1247387,93	Картометрический метод	0,10	-
1100	397185,53	1247386,18	397185,53	1247386,18	Картометрический метод	0,10	-
1101	397191,17	1247381,23	397191,17	1247381,23	Картометрический метод	0,10	-
951	397202,99	1247382,19	397202,99	1247382,19	Картометрический метод	1,00	-
1102	397091,9	1247493,81	397091,9	1247493,81	Картометрический метод	0,30	-
1103	397060,4	1247526,65	397060,4	1247526,65	Картометрический метод	0,30	-
1104	397041,85	1247510,86	397041,85	1247510,86	Картометрический метод	0,30	-
1105	397048,62	1247503,55	397048,62	1247503,55	Картометрический метод	0,30	-
1106	397052,49	1247489,95	397052,49	1247489,95	Картометрический метод	0,30	-
1107	397052	1247489,5	397052	1247489,5	Картометрический метод	0,30	-
1108	397051,98	1247482,42	397051,98	1247482,42	Картометрический метод	0,30	-
1109	397062,11	1247469,44	397062,11	1247469,44	Картометрический метод	0,30	-
1102	397091,9	1247493,81	397091,9	1247493,81	Картометрический метод	0,30	-
1110	396635,43	1247461,9	396635,43	1247461,9	Картометрический метод	0,10	-
1111	396635,74	1247464,42	396635,74	1247464,42	Картометрический метод	0,10	-
1112	396535,5	1247576,02	396535,5	1247576,02	Картометрический метод	0,10	-
1113	396473,04	1247650,15	396473,04	1247650,15	Картометрический метод	0,10	-
1114	396471,89	1247650,33	396471,89	1247650,33	Картометрический метод	0,10	-
1115	396471,02	1247649,99	396471,02	1247649,99	Картометрический метод	0,10	-
1116	396416,62	1247605,8	396416,62	1247605,8	Картометрический метод	0,10	-
1117	396392,24	1247588,05	396392,24	1247588,05	Картометрический метод	0,10	-
1118	396391,99	1247586,74	396391,99	1247586,74	Картометрический метод	0,10	-
1119	396392,53	1247585,04	396392,53	1247585,04	Картометрический метод	0,10	-
1120	396484,43	1247481,26	396484,43	1247481,26	Картометрический метод	0,10	-
1121	396524,89	1247438,18	396524,89	1247438,18	Картометрический метод	0,10	-
1122	396550,41	1247408,96	396550,41	1247408,96	Картометрический метод	0,10	-
1123	396552,01	1247407,87	396552,01	1247407,87	Картометрический метод	0,10	-
1124	396553,52	1247408,09	396553,52	1247408,09	Картометрический метод	0,10	-
1125	396605,79	1247440,54	396605,79	1247440,54	Картометрический метод	0,10	-
1126	396607,4	1247438,78	396607,4	1247438,78	Картометрический метод	0,10	-
1127	396621,11	1247450,21	396621,11	1247450,21	Картометрический метод	0,10	-
1128	396634,2	1247460,08	396634,2	1247460,08	Картометрический метод	0,10	-
1110	396635,43	1247461,9	396635,43	1247461,9	Картометрический метод	0,10	-
1129	396635,91	1247809,18	396635,91	1247809,18	Картометрический метод	0,10	-
1130	396636,3	1247810,84	396636,3	1247810,84	Картометрический метод	0,10	-
1131	396635,75	1247813,1	396635,75	1247813,1	Картометрический метод	0,10	-
1132	396490,73	1247971,51	396490,73	1247971,51	Картометрический метод	0,10	-
1133	396476,36	1247987,5	396476,36	1247987,5	Картометрический метод	0,10	-
1134	396456,79	1248006,67	396456,79	1248006,67	Картометрический метод	0,10	-
1135	396451,32	1248011,78	396451,32	1248011,78	Картометрический метод	0,10	-
1136	396407,1	1248055,16	396407,1	1248055,16	Картометрический метод	0,10	-
1137	396405,92	1248055,67	396405,92	1248055,67	Картометрический метод	0,10	-
1138	396404,45	1248055,44	396404,45	1248055,44	Картометрический метод	0,10	-
1139	396333,62	1247990,59	396333,62	1247990,59	Картометрический метод	0,10	-
1140	396259,56	1247935,48	396259,56	1247935,48	Картометрический метод	0,10	-
1141	396258,89	1247934,04	396258,89	1247934,04	Картометрический метод	0,10	-
1142	396259,04	1247932,3	396259,04	1247932,3	Картометрический метод	0,10	-
1143	396476,71	1247669,9	396476,71	1247669,9	Картометрический метод	0,10	-
1144	396478,22	1247669,45	396478,22	1247669,45	Картометрический метод	0,10	-
1145	396479,64	1247669,66	396479,64	1247669,66	Картометрический метод	0,10	-
1146	396530,7	1247712,49	396530,7	1247712,49	Картометрический метод	0,10	-
1147	396563,91	1247741,67	396563,91	1247741,67	Картометрический метод	0,10	-
1148	396564,13	1247742,7	396564,13	1247742,7	Картометрический метод	0,10	-
1149	396563,88	1247743,52	396563,88	1247743,52	Картометрический метод	0,10	-
1150	396531,21	1247781,29	396531,21	1247781,29	Картометрический метод	0,10	-

Сведения о местоположении измененных (уточненных) границ объекта

1151	396454,16	1247869,82	396454,16	1247869,82	Картометрический метод	0,10	-
1152	396373,28	1247962,6	396373,28	1247962,6	Картометрический метод	0,10	-
1153	396376,96	1247965,96	396376,96	1247965,96	Картометрический метод	0,10	-
1154	396380,78	1247969,21	396380,78	1247969,21	Картометрический метод	0,10	-
1155	396461,76	1247876,31	396461,76	1247876,31	Картометрический метод	0,10	-
1156	396536,17	1247787,53	396536,17	1247787,53	Картометрический метод	0,10	-
1157	396534,6	1247784,24	396534,6	1247784,24	Картометрический метод	0,10	-
1158	396567,71	1247745,95	396567,71	1247745,95	Картометрический метод	0,10	-
1159	396567,97	1247745,8	396567,97	1247745,8	Картометрический метод	0,10	-
1160	396568,2	1247745,81	396568,2	1247745,81	Картометрический метод	0,10	-
1161	396610,49	1247782,33	396610,49	1247782,33	Картометрический метод	0,10	-
1129	396635,91	1247809,18	396635,91	1247809,18	Картометрический метод	0,10	-
1162	396466,04	1247656,27	396466,04	1247656,27	Картометрический метод	0,10	-
1163	396466,24	1247657,51	396466,24	1247657,51	Картометрический метод	0,10	-
1164	396465,87	1247658,66	396465,87	1247658,66	Картометрический метод	0,10	-
1165	396263,91	1247898,34	396263,91	1247898,34	Картометрический метод	0,10	-
1166	396255,65	1247903,79	396255,65	1247903,79	Картометрический метод	0,10	-
1167	396252,64	1247907,57	396252,64	1247907,57	Картометрический метод	0,10	-
1168	396249,17	1247914,29	396249,17	1247914,29	Картометрический метод	0,10	-
1169	396225,09	1247946,26	396225,09	1247946,26	Картометрический метод	0,10	-
1170	396221,06	1247948,28	396221,06	1247948,28	Картометрический метод	0,10	-
1171	396218,39	1247948,17	396218,39	1247948,17	Картометрический метод	0,10	-
1172	396119,62	1247885,94	396119,62	1247885,94	Картометрический метод	0,10	-
1173	396119,18	1247884,82	396119,18	1247884,82	Картометрический метод	0,10	-
1174	396119,85	1247883,45	396119,85	1247883,45	Картометрический метод	0,10	-
1175	396123,74	1247879,63	396123,74	1247879,63	Картометрический метод	0,10	-
1176	396300,16	1247687,92	396300,16	1247687,92	Картометрический метод	0,10	-
1177	396383,37	1247595,23	396383,37	1247595,23	Картометрический метод	0,10	-
1178	396385,59	1247594,04	396385,59	1247594,04	Картометрический метод	0,10	-
1179	396387,46	1247594,52	396387,46	1247594,52	Картометрический метод	0,10	-
1180	396411,29	1247611,77	396411,29	1247611,77	Картометрический метод	0,10	-
1162	396466,04	1247656,27	396466,04	1247656,27	Картометрический метод	0,10	-
1181	396375,48	1247586,02	396375,48	1247586,02	Картометрический метод	0,10	-
1182	396376,12	1247587,44	396376,12	1247587,44	Картометрический метод	0,10	-
1183	396376,05	1247588,93	396376,05	1247588,93	Картометрический метод	0,10	-
1184	396343,02	1247626,19	396343,02	1247626,19	Картометрический метод	0,10	-
1185	396292,76	1247681,2	396292,76	1247681,2	Картометрический метод	0,10	-
1186	396143,9	1247842,97	396143,9	1247842,97	Картометрический метод	0,10	-
1187	396147,49	1247845,69	396147,49	1247845,69	Картометрический метод	0,10	-
1188	396144,32	1247849,86	396144,32	1247849,86	Картометрический метод	0,10	-
1189	396140,29	1247846,92	396140,29	1247846,92	Картометрический метод	0,10	-
1190	396116,75	1247872,43	396116,75	1247872,43	Картометрический метод	0,10	-
1191	396111,08	1247878,04	396111,08	1247878,04	Картометрический метод	0,10	-
1192	396109,45	1247878,53	396109,45	1247878,53	Картометрический метод	0,10	-
1193	396107,58	1247878,09	396107,58	1247878,09	Картометрический метод	0,10	-
1194	396032,57	1247827,95	396032,57	1247827,95	Картометрический метод	0,10	-
1195	396031,58	1247825,88	396031,58	1247825,88	Картометрический метод	0,10	-
1196	396031,93	1247824,01	396031,93	1247824,01	Картометрический метод	0,10	-
1197	396092,69	1247753,84	396092,69	1247753,84	Картометрический метод	0,10	-
1198	396139,63	1247700,91	396139,63	1247700,91	Картометрический метод	0,10	-
1199	396228,09	1247599,08	396228,09	1247599,08	Картометрический метод	0,10	-
1200	396260,29	1247562,59	396260,29	1247562,59	Картометрический метод	0,10	-
1201	396283,8	1247542,05	396283,8	1247542,05	Картометрический метод	0,10	-
1202	396288,69	1247537,92	396288,69	1247537,92	Картометрический метод	0,10	-
1203	396294,37	1247535,33	396294,37	1247535,33	Картометрический метод	0,10	-
1204	396305,69	1247537,38	396305,69	1247537,38	Картометрический метод	0,10	-
1205	396318,49	1247544,21	396318,49	1247544,21	Картометрический метод	0,10	-
1181	396375,48	1247586,02	396375,48	1247586,02	Картометрический метод	0,10	-
1206	396212,28	1247956,13	396212,28	1247956,13	Картометрический метод	0,10	-

Сведения о местоположении измененных (уточненных) границ объекта

1207	396213,23	1247958	396213,23	1247958	Картометрический метод	0,10	-
1208	396213,03	1247960,69	396213,03	1247960,69	Картометрический метод	0,10	-
1209	395823,72	1248426,55	395823,72	1248426,55	Картометрический метод	0,10	-
1210	395767,17	1248494,98	395767,17	1248494,98	Картометрический метод	0,10	-
1211	395740,18	1248534,41	395740,18	1248534,41	Картометрический метод	0,10	-
1212	395725,85	1248556,25	395725,85	1248556,25	Картометрический метод	0,10	-
1213	395724,11	1248556,87	395724,11	1248556,87	Картометрический метод	0,10	-
1214	395722,59	1248556,57	395722,59	1248556,57	Картометрический метод	0,10	-
1215	395653,53	1248503,14	395653,53	1248503,14	Картометрический метод	0,10	-
1216	395646,73	1248491,94	395646,73	1248491,94	Картометрический метод	0,10	-
1217	395639,26	1248473,64	395639,26	1248473,64	Картометрический метод	0,10	-
1218	395636,77	1248463,03	395636,77	1248463,03	Картометрический метод	0,10	-
1219	395638,16	1248445,64	395638,16	1248445,64	Картометрический метод	0,10	-
1220	395648,06	1248414,19	395648,06	1248414,19	Картометрический метод	0,10	-
1221	395660,43	1248392,65	395660,43	1248392,65	Картометрический метод	0,10	-
1222	395756,07	1248281,34	395756,07	1248281,34	Картометрический метод	0,10	-
1223	395820,53	1248211,71	395820,53	1248211,71	Картометрический метод	0,10	-
1224	395838,08	1248187,19	395838,08	1248187,19	Картометрический метод	0,10	-
1225	395840,88	1248189,32	395840,88	1248189,32	Картометрический метод	0,10	-
1226	395960,58	1248057,98	395960,58	1248057,98	Картометрический метод	0,10	-
1227	396062,95	1247944,1	396062,95	1247944,1	Картометрический метод	0,10	-
1228	396108,83	1247892,92	396108,83	1247892,92	Картометрический метод	0,10	-
1229	396110,78	1247892,69	396110,78	1247892,69	Картометрический метод	0,10	-
1230	396112,08	1247892,98	396112,08	1247892,98	Картометрический метод	0,10	-
1206	396212,28	1247956,13	396212,28	1247956,13	Картометрический метод	0,10	-
1231	395661,37	1248897,2	395661,37	1248897,2	Картометрический метод	0,10	-
1232	395657,23	1248910,36	395657,23	1248910,36	Картометрический метод	0,10	-
1233	395608,3	1248895,3	395608,3	1248895,3	Картометрический метод	0,10	-
1234	395612,44	1248882,14	395612,44	1248882,14	Картометрический метод	0,10	-
1231	395661,37	1248897,2	395661,37	1248897,2	Картометрический метод	0,10	-
1235	395655,69	1248942,88	395655,69	1248942,88	Картометрический метод	0,10	-
1236	395606,86	1248926,21	395606,86	1248926,21	Картометрический метод	0,10	-
1237	395611	1248913,47	395611	1248913,47	Картометрический метод	0,10	-
1238	395659,83	1248930,14	395659,83	1248930,14	Картометрический метод	0,10	-
1235	395655,69	1248942,88	395655,69	1248942,88	Картометрический метод	0,10	-
1239	395603	1248879,53	395603	1248879,53	Картометрический метод	0,10	-
1240	395598,7	1248892,33	395598,7	1248892,33	Картометрический метод	0,10	-
1241	395549,92	1248876,44	395549,92	1248876,44	Картометрический метод	0,10	-
1242	395554,22	1248863,64	395554,22	1248863,64	Картометрический метод	0,10	-
1239	395603	1248879,53	395603	1248879,53	Картометрический метод	0,10	-
1243	395580,78	1248918,03	395580,78	1248918,03	Картометрический метод	0,10	-
1244	395531,6	1248901,78	395531,6	1248901,78	Картометрический метод	0,10	-
1245	395535,89	1248888,66	395535,89	1248888,66	Картометрический метод	0,10	-
1246	395585,07	1248904,91	395585,07	1248904,91	Картометрический метод	0,10	-
1243	395580,78	1248918,03	395580,78	1248918,03	Картометрический метод	0,10	-
1247	395474,89	1248812,4	395474,89	1248812,4	Картометрический метод	0,10	-
1248	395472	1248823,2	395472	1248823,2	Картометрический метод	0,10	-
1249	395462,28	1248820,86	395462,28	1248820,86	Картометрический метод	0,10	-
1250	395465,16	1248810,05	395465,16	1248810,05	Картометрический метод	0,10	-
1247	395474,89	1248812,4	395474,89	1248812,4	Картометрический метод	0,10	-
1251	398755,95	1246275,3	398755,95	1246275,3	Картометрический метод	0,10	-
1252	398758,86	1246276,25	398758,86	1246276,25	Картометрический метод	0,10	-
1253	398760,48	1246278,86	398760,48	1246278,86	Картометрический метод	0,10	-
1254	398769,19	1246348,28	398769,19	1246348,28	Картометрический метод	0,10	-
1255	398781,52	1246448,15	398781,52	1246448,15	Картометрический метод	0,10	-
1256	398799,82	1246518,3	398799,82	1246518,3	Картометрический метод	0,10	-



Сведения о местоположении измененных (уточненных) границ объекта

1257	398802,46	1246532,39	398802,46	1246532,39	Картометрический метод	0,10	-
1258	398803,27	1246535,83	398803,27	1246535,83	Картометрический метод	0,10	-
1259	398802,99	1246535,9	398802,99	1246535,9	Картометрический метод	0,10	-
1260	398806,21	1246553,8	398806,21	1246553,8	Картометрический метод	0,10	-
1261	398809,81	1246574,84	398809,81	1246574,84	Картометрический метод	0,10	-
1262	398809,64	1246578,95	398809,64	1246578,95	Картометрический метод	0,10	-
1263	398808,33	1246581,52	398808,33	1246581,52	Картометрический метод	0,10	-
1264	398771,72	1246598,24	398771,72	1246598,24	Картометрический метод	0,10	-
1265	398764,56	1246601,65	398764,56	1246601,65	Картометрический метод	0,10	-
1266	398751,81	1246605,71	398751,81	1246605,71	Картометрический метод	0,10	-
1267	398744,2	1246607,75	398744,2	1246607,75	Картометрический метод	0,10	-
1268	398717,46	1246612,34	398717,46	1246612,34	Картометрический метод	0,10	-
1269	398716,59	1246611,93	398716,59	1246611,93	Картометрический метод	0,10	-
1270	398715,91	1246611,11	398715,91	1246611,11	Картометрический метод	0,10	-
1271	398697,95	1246510,4	398697,95	1246510,4	Картометрический метод	0,10	-
1272	398685,52	1246430,75	398685,52	1246430,75	Картометрический метод	0,10	-
1273	398673,13	1246357	398673,13	1246357	Картометрический метод	0,10	-
1274	398662,28	1246300,08	398662,28	1246300,08	Картометрический метод	0,10	-
1275	398662,49	1246299,18	398662,49	1246299,18	Картометрический метод	0,10	-
1276	398663,31	1246298,58	398663,31	1246298,58	Картометрический метод	0,10	-
1277	398672,35	1246297,82	398672,35	1246297,82	Картометрический метод	0,10	-
1278	398676,22	1246294,94	398676,22	1246294,94	Картометрический метод	0,10	-
1279	398677,79	1246289,82	398677,79	1246289,82	Картометрический метод	0,10	-
1280	398677,47	1246283,89	398677,47	1246283,89	Картометрический метод	0,10	-
1281	398678,57	1246281,3	398678,57	1246281,3	Картометрический метод	0,10	-
1282	398680,82	1246280,2	398680,82	1246280,2	Картометрический метод	0,10	-
1251	398755,95	1246275,3	398755,95	1246275,3	Картометрический метод	0,10	-
1283	398725,66	1246632,27	398725,66	1246632,27	Картометрический метод	0,10	-
1284	398747,64	1246726,89	398747,64	1246726,89	Картометрический метод	0,10	-
1285	398753,9	1246733,64	398753,9	1246733,64	Картометрический метод	0,10	-
1286	398753,54	1246734,41	398753,54	1246734,41	Картометрический метод	0,10	-
1287	398752,71	1246735,04	398752,71	1246735,04	Картометрический метод	0,10	-
1288	398640,46	1246748,68	398640,46	1246748,68	Картометрический метод	0,10	-
1289	398635,44	1246751,8	398635,44	1246751,8	Картометрический метод	0,10	-
1290	398633,11	1246758,08	398633,11	1246758,08	Картометрический метод	0,10	-
1291	398629,96	1246759,63	398629,96	1246759,63	Картометрический метод	0,10	-
1292	398577,73	1246761,68	398577,73	1246761,68	Картометрический метод	0,10	-
1293	398542,82	1246762,26	398542,82	1246762,26	Картометрический метод	0,10	-
1294	398466,07	1246763,16	398466,07	1246763,16	Картометрический метод	0,10	-
1295	398457,56	1246763,88	398457,56	1246763,88	Картометрический метод	0,10	-
1296	398415,47	1246760,96	398415,47	1246760,96	Картометрический метод	0,10	-
1297	398310,47	1246767,05	398310,47	1246767,05	Картометрический метод	0,10	-
1298	398309,24	1246766,4	398309,24	1246766,4	Картометрический метод	0,10	-
1299	398308,71	1246764,85	398308,71	1246764,85	Картометрический метод	0,10	-
1300	398303,67	1246689,77	398303,67	1246689,77	Картометрический метод	0,10	-
1301	398305,81	1246685,98	398305,81	1246685,98	Картометрический метод	0,10	-
1302	398308,51	1246683,14	398308,51	1246683,14	Картометрический метод	0,10	-
1303	398322,11	1246683,19	398322,11	1246683,19	Картометрический метод	0,10	-
1304	398348,61	1246682	398348,61	1246682	Картометрический метод	0,10	-
1305	398371,18	1246681,61	398371,18	1246681,61	Картометрический метод	0,10	-
1306	398391,15	1246678,51	398391,15	1246678,51	Картометрический метод	0,10	-
1307	398476,99	1246666,16	398476,99	1246666,16	Картометрический метод	0,10	-
1308	398540,95	1246655,7	398540,95	1246655,7	Картометрический метод	0,10	-
1309	398546,97	1246654,72	398546,97	1246654,72	Картометрический метод	0,10	-
1310	398569,79	1246653,69	398569,79	1246653,69	Картометрический метод	0,10	-
1311	398582,99	1246657,07	398582,99	1246657,07	Картометрический метод	1,00	-
1312	398585,2	1246674,59	398585,2	1246674,59	Картометрический метод	0,10	-
1313	398588,98	1246702,17	398588,98	1246702,17	Картометрический метод	0,10	-
1314	398589,71	1246708,33	398589,71	1246708,33	Картометрический метод	0,10	-
1315	398577,2	1246709,99	398577,2	1246709,99	Картометрический метод	0,10	-
1316	398579,37	1246729,45	398579,37	1246729,45	Картометрический метод	0,10	-

Сведения о местоположении измененных (уточненных) границ объекта

1317	398591,43	1246727,92	398591,43	1246727,92	Картометрический метод	0,10	-
1318	398593,98	1246751,53	398593,98	1246751,53	Картометрический метод	0,10	-
1319	398627,55	1246748,02	398627,55	1246748,02	Картометрический метод	0,10	-
1320	398626,59	1246735	398626,59	1246735	Картометрический метод	0,10	-
1321	398635,59	1246733,79	398635,59	1246733,79	Картометрический метод	0,10	-
1322	398633,79	1246718,94	398633,79	1246718,94	Картометрический метод	0,10	-
1323	398683,37	1246712,54	398683,37	1246712,54	Картометрический метод	0,10	-
1324	398684,48	1246722,49	398684,48	1246722,49	Картометрический метод	0,10	-
1325	398694,43	1246721,42	398694,43	1246721,42	Картометрический метод	0,10	-
1326	398693,45	1246711,47	398693,45	1246711,47	Картометрический метод	0,10	-
1327	398713,26	1246708,75	398713,26	1246708,75	Картометрический метод	0,10	-
1328	398712	1246698,86	398712	1246698,86	Картометрический метод	0,10	-
1329	398707,51	1246663,01	398707,51	1246663,01	Картометрический метод	0,10	-
1330	398704,51	1246639,5	398704,51	1246639,5	Картометрический метод	0,10	-
1331	398703,29	1246631,07	398703,29	1246631,07	Картометрический метод	1,00	-
1332	398714,69	1246628,91	398714,69	1246628,91	Картометрический метод	0,10	-
1333	398716,83	1246628,91	398716,83	1246628,91	Картометрический метод	0,10	-
1334	398719,62	1246630,89	398719,62	1246630,89	Картометрический метод	0,10	-
1335	398723,47	1246631,17	398723,47	1246631,17	Картометрический метод	0,10	-
1283	398725,66	1246632,27	398725,66	1246632,27	Картометрический метод	0,10	-
1336	396275,35	1247535,05	396275,35	1247535,05	Картометрический метод	0,10	-
1337	396274,88	1247536,56	396274,88	1247536,56	Картометрический метод	0,10	-
1338	396253,35	1247555,38	396253,35	1247555,38	Картометрический метод	0,10	-
1339	396132,1	1247694,33	396132,1	1247694,33	Картометрический метод	0,10	-
1340	396023,06	1247819,05	396023,06	1247819,05	Картометрический метод	0,10	-
1341	396021,41	1247819,51	396021,41	1247819,51	Картометрический метод	0,10	-
1342	396018,96	1247819,25	396018,96	1247819,25	Картометрический метод	0,10	-
1343	395959,94	1247782,42	395959,94	1247782,42	Картометрический метод	0,10	-
1344	395902,35	1247758,28	395902,35	1247758,28	Картометрический метод	0,10	-
1345	395810,85	1247742,67	395810,85	1247742,67	Картометрический метод	0,10	-
1346	395750,81	1247709,64	395750,81	1247709,64	Картометрический метод	0,10	-
1347	395749,13	1247707,81	395749,13	1247707,81	Картометрический метод	0,10	-
1348	395749,64	1247705,78	395749,64	1247705,78	Картометрический метод	0,10	-
1349	395807,55	1247653,56	395807,55	1247653,56	Картометрический метод	0,10	-
1350	395828,34	1247631,48	395828,34	1247631,48	Картометрический метод	0,10	-
1351	395839,64	1247617,47	395839,64	1247617,47	Картометрический метод	0,10	-
1352	395840,68	1247618,56	395840,68	1247618,56	Картометрический метод	0,10	-
1353	395846,58	1247612,33	395846,58	1247612,33	Картометрический метод	0,10	-
1354	395872,06	1247599,31	395872,06	1247599,31	Картометрический метод	0,10	-
1355	395929,89	1247587,75	395929,89	1247587,75	Картометрический метод	0,10	-
1356	395971,63	1247583,03	395971,63	1247583,03	Картометрический метод	0,10	-
1357	396078,58	1247565,21	396078,58	1247565,21	Картометрический метод	0,10	-
1358	396157,81	1247552,57	396157,81	1247552,57	Картометрический метод	0,10	-
1359	396194,58	1247546,83	396194,58	1247546,83	Картометрический метод	0,10	-
1360	396224,55	1247540,98	396224,55	1247540,98	Картометрический метод	0,10	-
1361	396260,51	1247530,91	396260,51	1247530,91	Картометрический метод	0,10	-
1362	396274,22	1247534,01	396274,22	1247534,01	Картометрический метод	0,10	-
1336	396275,35	1247535,05	396275,35	1247535,05	Картометрический метод	0,10	-
1363	396001,6	1247697,8	396001,6	1247697,8	Картометрический метод	0,10	-
1364	396007,29	1247723,97	396007,29	1247723,97	Картометрический метод	0,10	-
1365	395990,68	1247792,77	395990,68	1247792,77	Картометрический метод	0,10	-
1366	395950,5	1247760,97	395950,5	1247760,97	Картометрический метод	0,10	-
1367	395940,49	1247770,97	395940,49	1247770,97	Картометрический метод	0,10	-
1368	395912,06	1247757,26	395912,06	1247757,26	Картометрический метод	0,10	-
1369	395932,58	1247735,96	395932,58	1247735,96	Картометрический метод	0,10	-
1370	395938,97	1247729,92	395938,97	1247729,92	Картометрический метод	0,10	-
1371	395983,71	1247690,7	395983,71	1247690,7	Картометрический метод	0,10	-
1372	395992,93	1247703,85	395992,93	1247703,85	Картометрический метод	0,10	-
1363	396001,6	1247697,8	396001,6	1247697,8	Картометрический метод	0,10	-

Сведения о местоположении измененных (уточненных) границ объекта

1373	396340,02	1247132,39	396340,02	1247132,39	Картометрический метод	0,10	-
1374	396340,33	1247133,41	396340,33	1247133,41	Картометрический метод	0,10	-
1375	396340,21	1247134,47	396340,21	1247134,47	Картометрический метод	0,10	-
1376	396295,62	1247187,52	396295,62	1247187,52	Картометрический метод	0,10	-
1377	396253,84	1247236,57	396253,84	1247236,57	Картометрический метод	0,10	-
1378	396190,9	1247311,16	396190,9	1247311,16	Картометрический метод	0,10	-
1379	396160,83	1247344,84	396160,83	1247344,84	Картометрический метод	0,10	-
1380	396119,68	1247378,32	396119,68	1247378,32	Картометрический метод	0,10	-
1381	396107,51	1247385,34	396107,51	1247385,34	Картометрический метод	0,10	-
1382	396075,66	1247399,24	396075,66	1247399,24	Картометрический метод	0,10	-
1383	396006,28	1247425,55	396006,28	1247425,55	Картометрический метод	0,10	-
1384	395973,78	1247437,15	395973,78	1247437,15	Картометрический метод	0,10	-
1385	395952,88	1247444,3	395952,88	1247444,3	Картометрический метод	0,10	-
1386	395952,03	1247442,28	395952,03	1247442,28	Картометрический метод	0,10	-
1387	395902,65	1247457,5	395902,65	1247457,5	Картометрический метод	0,10	-
1388	395865,29	1247469,56	395865,29	1247469,56	Картометрический метод	0,10	-
1389	395817,62	1247493,41	395817,62	1247493,41	Картометрический метод	0,10	-
1390	395753,49	1247533,71	395753,49	1247533,71	Картометрический метод	0,10	-
1391	395718,25	1247555,31	395718,25	1247555,31	Картометрический метод	0,10	-
1392	395711,8	1247558,69	395711,8	1247558,69	Картометрический метод	0,10	-
1393	395680,01	1247577,43	395680,01	1247577,43	Картометрический метод	0,10	-
1394	395677,57	1247577,31	395677,57	1247577,31	Картометрический метод	0,10	-
1395	395675,41	1247575,11	395675,41	1247575,11	Картометрический метод	0,10	-
1396	395666,95	1247550,73	395666,95	1247550,73	Картометрический метод	0,10	-
1397	395670,03	1247521,23	395670,03	1247521,23	Картометрический метод	0,10	-
1398	395694,62	1247469,46	395694,62	1247469,46	Картометрический метод	0,10	-
1399	395740,08	1247389,45	395740,08	1247389,45	Картометрический метод	0,10	-
1400	395858,11	1247184,87	395858,11	1247184,87	Картометрический метод	1,00	-
1401	395868,95	1247190,61	395868,95	1247190,61	Картометрический метод	0,30	-
1402	395872,2	1247192,28	395872,2	1247192,28	Картометрический метод	0,30	-
1403	395872,61	1247191,51	395872,61	1247191,51	Картометрический метод	0,30	-
1404	395888,45	1247199,22	395888,45	1247199,22	Картометрический метод	0,30	-
1405	395885,34	1247205,28	395885,34	1247205,28	Картометрический метод	0,30	-
1406	395884,97	1247205,12	395884,97	1247205,12	Картометрический метод	0,30	-
1407	395879,05	1247215,63	395879,05	1247215,63	Картометрический метод	0,30	-
1408	395916,05	1247235,55	395916,05	1247235,55	Картометрический метод	0,30	-
1409	395912,16	1247242,31	395912,16	1247242,31	Картометрический метод	0,30	-
1410	395954,35	1247265,18	395954,35	1247265,18	Картометрический метод	0,30	-
1411	395976,48	1247227,18	395976,48	1247227,18	Картометрический метод	0,30	-
1412	395983,04	1247231,65	395983,04	1247231,65	Картометрический метод	0,30	-
1413	395984,43	1247235,39	395984,43	1247235,39	Картометрический метод	0,30	-
1414	395985,26	1247239,69	395985,26	1247239,69	Картометрический метод	0,30	-
1415	395999,34	1247244,43	395999,34	1247244,43	Картометрический метод	0,30	-
1416	395993,97	1247254,88	395993,97	1247254,88	Картометрический метод	0,30	-
1417	396022,05	1247268,49	396022,05	1247268,49	Картометрический метод	0,30	-
1418	396026,39	1247260,17	396026,39	1247260,17	Картометрический метод	0,30	-
1419	396040,5	1247267,6	396040,5	1247267,6	Картометрический метод	0,30	-
1420	396046	1247267	396046	1247267	Картометрический метод	0,30	-
1421	396057,2	1247275	396057,2	1247275	Картометрический метод	0,30	-
1422	396066,19	1247281,42	396066,19	1247281,42	Картометрический метод	0,30	-
1423	396083,85	1247269,99	396083,85	1247269,99	Картометрический метод	0,30	-
1424	396083,1	1247268,68	396083,1	1247268,68	Картометрический метод	0,30	-
1425	396078,92	1247261,29	396078,92	1247261,29	Картометрический метод	0,30	-
1426	396058,82	1247240,42	396058,82	1247240,42	Картометрический метод	0,30	-
1427	396041,43	1247219,83	396041,43	1247219,83	Картометрический метод	0,30	-
1428	396068,11	1247181,96	396068,11	1247181,96	Картометрический метод	0,30	-
1429	396094,63	1247179,64	396094,63	1247179,64	Картометрический метод	1,00	-
1430	396120,58	1247146,89	396120,58	1247146,89	Картометрический метод	0,10	-
1431	396121,92	1247145,08	396121,92	1247145,08	Картометрический метод	0,10	-
1432	396124,01	1247146,68	396124,01	1247146,68	Картометрический метод	0,10	-
1433	396128,89	1247150,39	396128,89	1247150,39	Картометрический метод	0,10	-
1434	396144,51	1247161,47	396144,51	1247161,47	Картометрический метод	0,10	-

Сведения о местоположении измененных (уточненных) границ объекта

1435	396170,08	1247124,89	396170,08	1247124,89	Картометрический метод	0,10	-
1436	396169,08	1247124,09	396169,08	1247124,09	Картометрический метод	0,10	-
1437	396164,72	1247120,75	396164,72	1247120,75	Картометрический метод	0,10	-
1438	396163,54	1247119,82	396163,54	1247119,82	Картометрический метод	0,10	-
1439	396166,02	1247116,53	396166,02	1247116,53	Картометрический метод	0,10	-
1440	396163,36	1247114,65	396163,36	1247114,65	Картометрический метод	0,10	-
1441	396143,15	1247100,41	396143,15	1247100,41	Картометрический метод	0,10	-
1442	396142,02	1247101,43	396142,02	1247101,43	Картометрический метод	0,10	-
1443	396136,37	1247097,49	396136,37	1247097,49	Картометрический метод	0,10	-
1444	396127,77	1247091,4	396127,77	1247091,4	Картометрический метод	0,10	-
1445	396084,86	1247061,14	396084,86	1247061,14	Картометрический метод	0,10	-
1446	396084,58	1247061,07	396084,58	1247061,07	Картометрический метод	0,10	-
1447	396108,82	1247035,06	396108,82	1247035,06	Картометрический метод	0,10	-
1448	396145,57	1246997,89	396145,57	1246997,89	Картометрический метод	0,10	-
1449	396150,16	1246996,34	396150,16	1246996,34	Картометрический метод	0,10	-
1450	396155,02	1246997,25	396155,02	1246997,25	Картометрический метод	0,10	-
1451	396253,77	1247067,29	396253,77	1247067,29	Картометрический метод	0,10	-
1373	396340,02	1247132,39	396340,02	1247132,39	Картометрический метод	0,10	-
1452	398658,79	1246104,39	398658,79	1246104,39	Картометрический метод	0,10	-
1453	398659,46	1246110,14	398659,46	1246110,14	Картометрический метод	0,10	-
1454	398663,6	1246201,88	398663,6	1246201,88	Картометрический метод	0,10	-
1455	398662,47	1246206,25	398662,47	1246206,25	Картометрический метод	0,10	-
1456	398659,26	1246208,29	398659,26	1246208,29	Картометрический метод	0,10	-
1457	398653,05	1246208,62	398653,05	1246208,62	Картометрический метод	0,10	-
1458	398653,08	1246210,25	398653,08	1246210,25	Картометрический метод	0,10	-
1459	398596,98	1246213,77	398596,98	1246213,77	Картометрический метод	0,10	-
1460	398536,89	1246215,64	398536,89	1246215,64	Картометрический метод	0,10	-
1461	398506,96	1246217,84	398506,96	1246217,84	Картометрический метод	0,10	-
1462	398418,79	1246222,53	398418,79	1246222,53	Картометрический метод	0,10	-
1463	398385,39	1246222,95	398385,39	1246222,95	Картометрический метод	0,10	-
1464	398350,35	1246223,78	398350,35	1246223,78	Картометрический метод	0,10	-
1465	398350,44	1246225,45	398350,44	1246225,45	Картометрический метод	0,10	-
1466	398346,29	1246225,47	398346,29	1246225,47	Картометрический метод	0,10	-
1467	398346,19	1246223,86	398346,19	1246223,86	Картометрический метод	0,10	-
1468	398327,01	1246224,38	398327,01	1246224,38	Картометрический метод	0,10	-
1469	398315,89	1246223,47	398315,89	1246223,47	Картометрический метод	0,10	-
1470	398288,53	1246222,68	398288,53	1246222,68	Картометрический метод	0,10	-
1471	398261,71	1246221,51	398261,71	1246221,51	Картометрический метод	0,10	-
1472	398244,02	1246221,08	398244,02	1246221,08	Картометрический метод	0,10	-
1473	398234,01	1246216,94	398234,01	1246216,94	Картометрический метод	0,10	-
1474	398233,52	1246218,06	398233,52	1246218,06	Картометрический метод	0,10	-
1475	398230,74	1246214,7	398230,74	1246214,7	Картометрический метод	0,10	-
1476	398236,32	1246203,42	398236,32	1246203,42	Картометрический метод	0,10	-
1477	398275,82	1246128,13	398275,82	1246128,13	Картометрический метод	0,10	-
1478	398279,25	1246123,59	398279,25	1246123,59	Картометрический метод	0,10	-
1479	398281,55	1246122	398281,55	1246122	Картометрический метод	0,10	-
1480	398284,18	1246120,37	398284,18	1246120,37	Картометрический метод	0,10	-
1481	398287,34	1246119,08	398287,34	1246119,08	Картометрический метод	0,10	-
1482	398648,12	1246099,55	398648,12	1246099,55	Картометрический метод	0,10	-
1483	398654,6	1246099,77	398654,6	1246099,77	Картометрический метод	0,10	-
1452	398658,79	1246104,39	398658,79	1246104,39	Картометрический метод	0,10	-
1484	398664,6	1246222,76	398664,6	1246222,76	Картометрический метод	0,10	-
1485	398667,4	1246282,61	398667,4	1246282,61	Картометрический метод	0,10	-
1486	398665,95	1246286,57	398665,95	1246286,57	Картометрический метод	0,10	-
1487	398662,45	1246288,56	398662,45	1246288,56	Картометрический метод	0,10	-
1488	398317,57	1246317,46	398317,57	1246317,46	Картометрический метод	0,10	-
1489	398304,91	1246318,57	398304,91	1246318,57	Картометрический метод	0,10	-
1490	398295,06	1246322,59	398295,06	1246322,59	Картометрический метод	0,10	-
1491	398288,93	1246331,69	398288,93	1246331,69	Картометрический метод	0,10	-
1492	398287,93	1246341,67	398287,93	1246341,67	Картометрический метод	0,10	-

Сведения о местоположении измененных (уточненных) границ объекта

1493	398283,07	1246390,45	398283,07	1246390,45	Картометрический метод	0,10	-
1494	398272,03	1246419,62	398272,03	1246419,62	Картометрический метод	0,10	-
1495	398270,69	1246420,76	398270,69	1246420,76	Картометрический метод	0,10	-
1496	398268,71	1246420,7	398268,71	1246420,7	Картометрический метод	0,10	-
1497	398221,7	1246411,7	398221,7	1246411,7	Картометрический метод	0,10	-
1498	398197,9	1246411,36	398197,9	1246411,36	Картометрический метод	0,10	-
1499	398160,94	1246409,78	398160,94	1246409,78	Картометрический метод	0,10	-
1500	398146,46	1246405	398146,46	1246405	Картометрический метод	0,10	-
1501	398142,44	1246402,02	398142,44	1246402,02	Картометрический метод	0,10	-
1502	398142,18	1246398,77	398142,18	1246398,77	Картометрический метод	0,10	-
1503	398146,12	1246394,37	398146,12	1246394,37	Картометрический метод	0,10	-
1504	398150	1246384,44	398150	1246384,44	Картометрический метод	0,10	-
1505	398167,36	1246349,73	398167,36	1246349,73	Картометрический метод	0,10	-
1506	398189,42	1246302,88	398189,42	1246302,88	Картометрический метод	0,10	-
1507	398187,35	1246302,52	398187,35	1246302,52	Картометрический метод	0,10	-
1508	398190,08	1246296,33	398190,08	1246296,33	Картометрический метод	0,10	-
1509	398211,95	1246253,58	398211,95	1246253,58	Картометрический метод	0,10	-
1510	398223,96	1246230,58	398223,96	1246230,58	Картометрический метод	0,10	-
1511	398226,08	1246229,74	398226,08	1246229,74	Картометрический метод	0,10	-
1512	398228,04	1246227,7	398228,04	1246227,7	Картометрический метод	0,10	-
1513	398231,15	1246227,2	398231,15	1246227,2	Картометрический метод	0,10	-
1514	398312,78	1246232,71	398312,78	1246232,71	Картометрический метод	0,10	-
1515	398346,57	1246232,39	398346,57	1246232,39	Картометрический метод	0,10	-
1516	398346,51	1246230,23	398346,51	1246230,23	Картометрический метод	0,10	-
1517	398350,59	1246230,18	398350,59	1246230,18	Картометрический метод	0,10	-
1518	398356,64	1246230,43	398356,64	1246230,43	Картометрический метод	0,10	-
1519	398381,31	1246231,97	398381,31	1246231,97	Картометрический метод	0,10	-
1520	398392,44	1246231,88	398392,44	1246231,88	Картометрический метод	0,10	-
1521	398406,64	1246229,8	398406,64	1246229,8	Картометрический метод	0,10	-
1522	398406,68	1246231,69	398406,68	1246231,69	Картометрический метод	0,10	-
1523	398436,13	1246230,12	398436,13	1246230,12	Картометрический метод	0,10	-
1524	398436,15	1246228,1	398436,15	1246228,1	Картометрический метод	0,10	-
1525	398466,21	1246225,5	398466,21	1246225,5	Картометрический метод	0,10	-
1526	398466,27	1246228,52	398466,27	1246228,52	Картометрический метод	0,10	-
1527	398468,01	1246228,33	398468,01	1246228,33	Картометрический метод	0,10	-
1528	398476,03	1246227,14	398476,03	1246227,14	Картометрический метод	0,10	-
1529	398505,94	1246225,47	398505,94	1246225,47	Картометрический метод	0,10	-
1530	398514,06	1246225,89	398514,06	1246225,89	Картометрический метод	0,10	-
1531	398660,24	1246218,25	398660,24	1246218,25	Картометрический метод	0,10	-
1532	398663,36	1246219,55	398663,36	1246219,55	Картометрический метод	0,10	-
1484	398664,6	1246222,76	398664,6	1246222,76	Картометрический метод	0,10	-
1533	398800,22	1246775,66	398800,22	1246775,66	Картометрический метод	0,10	-
1534	398799,63	1246796,44	398799,63	1246796,44	Картометрический метод	0,10	-
1535	398796,52	1246799,78	398796,52	1246799,78	Картометрический метод	0,10	-
1536	398791,42	1246802,36	398791,42	1246802,36	Картометрический метод	0,10	-
1537	398719,92	1246806,08	398719,92	1246806,08	Картометрический метод	0,10	-
1538	398672,51	1246808,83	398672,51	1246808,83	Картометрический метод	0,10	-
1539	398672,56	1246809,12	398672,56	1246809,12	Картометрический метод	0,10	-
1540	398671,94	1246809,22	398671,94	1246809,22	Картометрический метод	0,10	-
1541	398671,88	1246808,86	398671,88	1246808,86	Картометрический метод	0,10	-
1542	398661,7	1246809,45	398661,7	1246809,45	Картометрический метод	0,10	-
1543	398645,59	1246811,58	398645,59	1246811,58	Картометрический метод	0,10	-
1544	398583,65	1246821,54	398583,65	1246821,54	Картометрический метод	0,10	-
1545	398512,56	1246830,69	398512,56	1246830,69	Картометрический метод	0,10	-
1546	398408,55	1246842,94	398408,55	1246842,94	Картометрический метод	0,10	-
1547	398408,62	1246843,99	398408,62	1246843,99	Картометрический метод	0,10	-
1548	398407,93	1246844,06	398407,93	1246844,06	Картометрический метод	0,10	-
1549	398407,84	1246843,02	398407,84	1246843,02	Картометрический метод	0,10	-
1550	398359,76	1246848,68	398359,76	1246848,68	Картометрический метод	0,10	-
1551	398306,75	1246854,85	398306,75	1246854,85	Картометрический метод	0,10	-
1552	398240,88	1246862,15	398240,88	1246862,15	Картометрический метод	0,10	-

Сведения о местоположении измененных (уточненных) границ объекта

1553	398171,73	1246870,69	398171,73	1246870,69	Картометрический метод	0,10	-
1554	398112,32	1246874,76	398112,32	1246874,76	Картометрический метод	0,10	-
1555	398090,73	1246875,5	398090,73	1246875,5	Картометрический метод	0,10	-
1556	398007,11	1246890,43	398007,11	1246890,43	Картометрический метод	0,10	-
1557	397981,65	1246890,75	397981,65	1246890,75	Картометрический метод	0,10	-
1558	397958,19	1246881,42	397958,19	1246881,42	Картометрический метод	0,10	-
1559	397887,37	1246851,81	397887,37	1246851,81	Картометрический метод	0,10	-
1560	397841,07	1246833,12	397841,07	1246833,12	Картометрический метод	0,10	-
1561	397817,08	1246819,86	397817,08	1246819,86	Картометрический метод	0,10	-
1562	397815,57	1246818,31	397815,57	1246818,31	Картометрический метод	0,10	-
1563	397815,45	1246816,35	397815,45	1246816,35	Картометрический метод	0,10	-
1564	397843,56	1246752,67	397843,56	1246752,67	Картометрический метод	0,10	-
1565	397844,51	1246751,93	397844,51	1246751,93	Картометрический метод	0,10	-
1566	397846,27	1246751,99	397846,27	1246751,99	Картометрический метод	0,10	-
1567	397898,86	1246775,83	397898,86	1246775,83	Картометрический метод	0,10	-
1568	398037,62	1246812,91	398037,62	1246812,91	Картометрический метод	0,10	-
1569	398059,24	1246812,57	398059,24	1246812,57	Картометрический метод	0,10	-
1570	398060,65	1246811,77	398060,65	1246811,77	Картометрический метод	0,10	-
1571	398061,7	1246810,04	398061,7	1246810,04	Картометрический метод	0,10	-
1572	398068,46	1246685,09	398068,46	1246685,09	Картометрический метод	0,10	-
1573	398072,85	1246680,15	398072,85	1246680,15	Картометрический метод	0,10	-
1574	398080,14	1246678,63	398080,14	1246678,63	Картометрический метод	0,10	-
1575	398093,32	1246678,22	398093,32	1246678,22	Картометрический метод	0,10	-
1576	398126,19	1246680,57	398126,19	1246680,57	Картометрический метод	0,10	-
1577	398139,67	1246681	398139,67	1246681	Картометрический метод	0,10	-
1578	398172,01	1246681,29	398172,01	1246681,29	Картометрический метод	0,10	-
1579	398196,97	1246682,12	398196,97	1246682,12	Картометрический метод	0,10	-
1580	398244,35	1246682,9	398244,35	1246682,9	Картометрический метод	0,10	-
1581	398260,93	1246683,88	398260,93	1246683,88	Картометрический метод	0,10	-
1582	398294,43	1246683,36	398294,43	1246683,36	Картометрический метод	0,10	-
1583	398297,32	1246686,48	398297,32	1246686,48	Картометрический метод	0,10	-
1584	398298,65	1246689,57	398298,65	1246689,57	Картометрический метод	0,10	-
1585	398303,7	1246765,07	398303,7	1246765,07	Картометрический метод	0,10	-
1586	398303,29	1246766,92	398303,29	1246766,92	Картометрический метод	0,10	-
1587	398301,83	1246769,27	398301,83	1246769,27	Картометрический метод	0,10	-
1588	398259,27	1246772,53	398259,27	1246772,53	Картометрический метод	0,10	-
1589	398206,46	1246773,31	398206,46	1246773,31	Картометрический метод	0,10	-
1590	398206,49	1246775,73	398206,49	1246775,73	Картометрический метод	0,10	-
1591	398206,53	1246778,16	398206,53	1246778,16	Картометрический метод	0,10	-
1592	398259,44	1246777,37	398259,44	1246777,37	Картометрический метод	0,10	-
1593	398306,65	1246773,28	398306,65	1246773,28	Картометрический метод	0,10	-
1594	398415,57	1246766,85	398415,57	1246766,85	Картометрический метод	0,10	-
1595	398457,61	1246769,9	398457,61	1246769,9	Картометрический метод	0,10	-
1596	398466,37	1246769,15	398466,37	1246769,15	Картометрический метод	0,10	-
1597	398577,89	1246767,68	398577,89	1246767,68	Картометрический метод	0,10	-
1598	398631,46	1246765,57	398631,46	1246765,57	Картометрический метод	0,10	-
1599	398637,9	1246762,42	398637,9	1246762,42	Картометрический метод	0,10	-
1600	398640,49	1246755,73	398640,49	1246755,73	Картометрический метод	0,10	-
1601	398642,51	1246754,47	398642,51	1246754,47	Картометрический метод	0,10	-
1602	398730,65	1246743,45	398730,65	1246743,45	Картометрический метод	0,10	-
1603	398730,68	1246743,12	398730,68	1246743,12	Картометрический метод	0,10	-
1604	398733,19	1246743,03	398733,19	1246743,03	Картометрический метод	0,10	-
1605	398754,97	1246740,4	398754,97	1246740,4	Картометрический метод	0,10	-
1606	398763,38	1246737,49	398763,38	1246737,49	Картометрический метод	0,10	-
1607	398788,19	1246742,69	398788,19	1246742,69	Картометрический метод	0,10	-
1608	398793,45	1246748,5	398793,45	1246748,5	Картометрический метод	0,10	-
1609	398796,95	1246757,72	398796,95	1246757,72	Картометрический метод	0,10	-
1533	398800,22	1246775,66	398800,22	1246775,66	Картометрический метод	0,10	-
1610	398039,33	1246317,22	398039,33	1246317,22	Картометрический метод	0,10	-
1611	398152,26	1246348,78	398152,26	1246348,78	Картометрический метод	0,10	-
1612	398154,44	1246351,06	398154,44	1246351,06	Картометрический метод	0,10	-

Сведения о местоположении измененных (уточненных) границ объекта

1613	398154,14	1246354,15	398154,14	1246354,15	Картометрический метод	0,10	-
1614	398137,64	1246388,92	398137,64	1246388,92	Картометрический метод	0,10	-
1615	398125,67	1246403,18	398125,67	1246403,18	Картометрический метод	0,10	-
1616	398097,6	1246430,01	398097,6	1246430,01	Картометрический метод	0,10	-
1617	398062,14	1246417,7	398062,14	1246417,7	Картометрический метод	0,10	-
1618	398021,18	1246409,44	398021,18	1246409,44	Картометрический метод	0,10	-
1619	397945,94	1246387,22	397945,94	1246387,22	Картометрический метод	0,10	-
1620	397882,65	1246360,23	397882,65	1246360,23	Картометрический метод	0,10	-
1621	397824,29	1246325,71	397824,29	1246325,71	Картометрический метод	0,10	-
1622	397830,42	1246310,58	397830,42	1246310,58	Картометрический метод	0,10	-
1623	397832,14	1246302,79	397832,14	1246302,79	Картометрический метод	0,10	-
1624	397839,86	1246280,88	397839,86	1246280,88	Картометрический метод	0,10	-
1625	397847,15	1246267,41	397847,15	1246267,41	Картометрический метод	0,10	-
1626	397854	1246257,93	397854	1246257,93	Картометрический метод	0,10	-
1627	397857,69	1246254,59	397857,69	1246254,59	Картометрический метод	0,10	-
1628	397860,95	1246254,36	397860,95	1246254,36	Картометрический метод	0,10	-
1629	397887,15	1246264,02	397887,15	1246264,02	Картометрический метод	0,10	-
1630	397926,1	1246281,62	397926,1	1246281,62	Картометрический метод	0,10	-
1631	397954,93	1246292,67	397954,93	1246292,67	Картометрический метод	0,10	-
1610	398039,33	1246317,22	398039,33	1246317,22	Картометрический метод	0,10	-
1632	398057,11	1246512,6	398057,11	1246512,6	Картометрический метод	0,10	-
1633	398059,06	1246526,31	398059,06	1246526,31	Картометрический метод	1,00	-
1634	398055,54	1246649,84	398055,54	1246649,84	Картометрический метод	1,00	-
1635	398056,44	1246658,99	398056,44	1246658,99	Картометрический метод	1,00	-
1636	398010,12	1246655,31	398010,12	1246655,31	Картометрический метод	0,10	-
1637	397995,09	1246651,96	397995,09	1246651,96	Картометрический метод	0,10	-
1638	397975,24	1246639,95	397975,24	1246639,95	Картометрический метод	0,10	-
1639	397918,34	1246600,65	397918,34	1246600,65	Картометрический метод	0,10	-
1640	397862,28	1246561,86	397862,28	1246561,86	Картометрический метод	0,10	-
1641	397811,62	1246541,3	397811,62	1246541,3	Картометрический метод	0,10	-
1642	397773,23	1246527,08	397773,23	1246527,08	Картометрический метод	0,10	-
1643	397768,07	1246525,3	397768,07	1246525,3	Картометрический метод	0,10	-
1644	397767,86	1246522,92	397767,86	1246522,92	Картометрический метод	0,10	-
1645	397754,18	1246518,61	397754,18	1246518,61	Картометрический метод	0,10	-
1646	397752,27	1246519,2	397752,27	1246519,2	Картометрический метод	0,10	-
1647	397730,51	1246510,36	397730,51	1246510,36	Картометрический метод	0,10	-
1648	397710,9	1246502,92	397710,9	1246502,92	Картометрический метод	0,10	-
1649	397692,66	1246495,72	397692,66	1246495,72	Картометрический метод	0,10	-
1650	397680,94	1246490,97	397680,94	1246490,97	Картометрический метод	0,10	-
1651	397631,77	1246473,12	397631,77	1246473,12	Картометрический метод	0,10	-
1652	397614,93	1246467,8	397614,93	1246467,8	Картометрический метод	0,10	-
1653	397585,78	1246457,44	397585,78	1246457,44	Картометрический метод	0,10	-
1654	397604,91	1246414,44	397604,91	1246414,44	Картометрический метод	0,10	-
1655	397620,37	1246388,2	397620,37	1246388,2	Картометрический метод	0,10	-
1656	397630,54	1246377,5	397630,54	1246377,5	Картометрический метод	0,10	-
1657	397637,31	1246376,71	397637,31	1246376,71	Картометрический метод	0,10	-
1658	397723,26	1246411,53	397723,26	1246411,53	Картометрический метод	0,10	-
1659	397773,7	1246431	397773,7	1246431	Картометрический метод	0,10	-
1660	397852,51	1246461,07	397852,51	1246461,07	Картометрический метод	0,10	-
1661	397862,04	1246463,77	397862,04	1246463,77	Картометрический метод	0,10	-
1662	397871,51	1246463,55	397871,51	1246463,55	Картометрический метод	0,10	-
1663	397882,77	1246465,95	397882,77	1246465,95	Картометрический метод	0,10	-
1664	397930,36	1246482,42	397930,36	1246482,42	Картометрический метод	0,10	-
1665	398041,1	1246517,79	398041,1	1246517,79	Картометрический метод	0,10	-
1666	398050,19	1246519,69	398050,19	1246519,69	Картометрический метод	0,10	-
1632	398057,11	1246512,6	398057,11	1246512,6	Картометрический метод	0,10	-
1667	397909,96	1246056,57	397909,96	1246056,57	Картометрический метод	0,10	-
1668	397909,26	1246061,42	397909,26	1246061,42	Картометрический метод	0,10	-
1669	397908,59	1246065,96	397908,59	1246065,96	Картометрический метод	0,10	-
1670	397871,51	1246141,98	397871,51	1246141,98	Картометрический метод	0,10	-

Сведения о местоположении измененных (уточненных) границ объекта

1671	397867,08	1246141,62	397867,08	1246141,62	Картометрический метод	0,10	-
1672	397867,94	1246139,77	397867,94	1246139,77	Картометрический метод	0,10	-
1673	397827,61	1246123,95	397827,61	1246123,95	Картометрический метод	0,10	-
1674	397769,38	1246097,83	397769,38	1246097,83	Картометрический метод	0,10	-
1675	397765,03	1246106,84	397765,03	1246106,84	Картометрический метод	0,10	-
1676	397823,66	1246133,13	397823,66	1246133,13	Картометрический метод	0,10	-
1677	397863,25	1246149,44	397863,25	1246149,44	Картометрический метод	0,10	-
1678	397863,35	1246149,32	397863,35	1246149,32	Картометрический метод	0,10	-
1679	397863,54	1246149,49	397863,54	1246149,49	Картометрический метод	0,10	-
1680	397866,11	1246153,12	397866,11	1246153,12	Картометрический метод	0,10	-
1681	397847,72	1246191,27	397847,72	1246191,27	Картометрический метод	0,10	-
1682	397843,73	1246202,49	397843,73	1246202,49	Картометрический метод	0,10	-
1683	397842,09	1246208,97	397842,09	1246208,97	Картометрический метод	0,10	-
1684	397841,58	1246213,83	397841,58	1246213,83	Картометрический метод	0,10	-
1685	397841,63	1246219,87	397841,63	1246219,87	Картометрический метод	0,10	-
1686	397843,57	1246236,2	397843,57	1246236,2	Картометрический метод	0,10	-
1687	397843,09	1246237,81	397843,09	1246237,81	Картометрический метод	0,10	-
1688	397840,37	1246239,57	397840,37	1246239,57	Картометрический метод	0,10	-
1689	397838,27	1246239,91	397838,27	1246239,91	Картометрический метод	0,10	-
1690	397838,63	1246238,37	397838,63	1246238,37	Картометрический метод	0,10	-
1691	397829,16	1246235,49	397829,16	1246235,49	Картометрический метод	0,10	-
1692	397750,87	1246202,12	397750,87	1246202,12	Картометрический метод	0,10	-
1693	397572,81	1246131,81	397572,81	1246131,81	Картометрический метод	0,10	-
1694	397566,59	1246128,8	397566,59	1246128,8	Картометрический метод	0,10	-
1695	397565,62	1246126,42	397565,62	1246126,42	Картометрический метод	0,10	-
1696	397565,36	1246124,54	397565,36	1246124,54	Картометрический метод	0,10	-
1697	397567,36	1246121,57	397567,36	1246121,57	Картометрический метод	0,10	-
1698	397568,61	1246122,05	397568,61	1246122,05	Картометрический метод	0,10	-
1699	397611,6	1246059,23	397611,6	1246059,23	Картометрический метод	0,10	-
1700	397609,88	1246058,54	397609,88	1246058,54	Картометрический метод	0,10	-
1701	397612,2	1246055,02	397612,2	1246055,02	Картометрический метод	0,10	-
1702	397614,51	1246054,97	397614,51	1246054,97	Картометрический метод	0,10	-
1703	397620,41	1246045,47	397620,41	1246045,47	Картометрический метод	0,10	-
1704	397623,36	1246044,32	397623,36	1246044,32	Картометрический метод	0,10	-
1705	397627,85	1246045,36	397627,85	1246045,36	Картометрический метод	0,10	-
1706	397721,92	1246087,53	397721,92	1246087,53	Картометрический метод	0,10	-
1707	397722,86	1246084,75	397722,86	1246084,75	Картометрический метод	0,10	-
1708	397726,68	1246086,44	397726,68	1246086,44	Картометрический метод	0,10	-
1709	397725,78	1246089,25	397725,78	1246089,25	Картометрический метод	0,10	-
1710	397751,84	1246100,94	397751,84	1246100,94	Картометрический метод	0,10	-
1711	397756,32	1246091,97	397756,32	1246091,97	Картометрический метод	0,10	-
1712	397728,93	1246079,69	397728,93	1246079,69	Картометрический метод	0,10	-
1713	397728,18	1246081,84	397728,18	1246081,84	Картометрический метод	0,10	-
1714	397724,36	1246080,2	397724,36	1246080,2	Картометрический метод	0,10	-
1715	397725,07	1246077,96	397725,07	1246077,96	Картометрический метод	0,10	-
1716	397633,15	1246036,73	397633,15	1246036,73	Картометрический метод	0,10	-
1717	397630,43	1246033,92	397630,43	1246033,92	Картометрический метод	0,10	-
1718	397629,66	1246031,12	397629,66	1246031,12	Картометрический метод	0,10	-
1719	397669,69	1245970,84	397669,69	1245970,84	Картометрический метод	0,10	-
1720	397668,98	1245970,37	397668,98	1245970,37	Картометрический метод	0,10	-
1721	397671,37	1245967,02	397671,37	1245967,02	Картометрический метод	0,10	-
1722	397672,82	1245964,62	397672,82	1245964,62	Картометрический метод	0,10	-
1723	397674,75	1245963,21	397674,75	1245963,21	Картометрический метод	0,10	-
1724	397678,68	1245960,22	397678,68	1245960,22	Картометрический метод	0,10	-
1725	397684,78	1245959,07	397684,78	1245959,07	Картометрический метод	0,10	-
1726	397690,76	1245958,75	397690,76	1245958,75	Картометрический метод	0,10	-
1727	397699,16	1245959,54	397699,16	1245959,54	Картометрический метод	0,10	-
1728	397706,54	1245961,28	397706,54	1245961,28	Картометрический метод	0,10	-
1729	397723,98	1245967,45	397723,98	1245967,45	Картометрический метод	0,10	-
1730	397750,4	1245979,24	397750,4	1245979,24	Картометрический метод	0,10	-
1731	397792,44	1245999,67	397792,44	1245999,67	Картометрический метод	0,10	-
1732	397897,8	1246046,02	397897,8	1246046,02	Картометрический метод	0,10	-



Сведения о местоположении измененных (уточненных) границ объекта

1733	397898,35	1246044,74	397898,35	1246044,74	Картометрический метод	0,10	-
1734	397901,98	1246046,88	397901,98	1246046,88	Картометрический метод	0,10	-
1735	397901,61	1246047,78	397901,61	1246047,78	Картометрический метод	0,10	-
1736	397908,03	1246052,09	397908,03	1246052,09	Картометрический метод	0,10	-
1737	397909,12	1246056,19	397909,12	1246056,19	Картометрический метод	0,10	-
1667	397909,96	1246056,57	397909,96	1246056,57	Картометрический метод	0,10	-
1738	396542,68	1247400,04	396542,68	1247400,04	Картометрический метод	0,10	-
1739	396543,19	1247401,13	396543,19	1247401,13	Картометрический метод	0,10	-
1740	396542,65	1247402,69	396542,65	1247402,69	Картометрический метод	0,10	-
1741	396517,48	1247431,47	396517,48	1247431,47	Картометрический метод	0,10	-
1742	396477,74	1247475,77	396477,74	1247475,77	Картометрический метод	0,10	-
1743	396384,23	1247579,23	396384,23	1247579,23	Картометрический метод	0,10	-
1744	396382,45	1247580,29	396382,45	1247580,29	Картометрический метод	0,10	-
1745	396380,72	1247579,92	396380,72	1247579,92	Картометрический метод	0,10	-
1746	396322,8	1247537,44	396322,8	1247537,44	Картометрический метод	0,10	-
1747	396313,42	1247532,31	396313,42	1247532,31	Картометрический метод	0,10	-
1748	396313,15	1247531,33	396313,15	1247531,33	Картометрический метод	0,10	-
1749	396313,51	1247529,81	396313,51	1247529,81	Картометрический метод	0,10	-
1750	396330,23	1247506,77	396330,23	1247506,77	Картометрический метод	0,10	-
1751	396408,74	1247389,48	396408,74	1247389,48	Картометрический метод	0,10	-
1752	396429,62	1247369,51	396429,62	1247369,51	Картометрический метод	0,10	-
1753	396430,34	1247368,71	396430,34	1247368,71	Картометрический метод	0,10	-
1754	396433,09	1247370,22	396433,09	1247370,22	Картометрический метод	0,30	-
1755	396432,7	1247370,82	396432,7	1247370,82	Картометрический метод	0,30	-
1756	396432,61	1247372,17	396432,61	1247372,17	Картометрический метод	0,30	-
1757	396419,49	1247391,04	396419,49	1247391,04	Картометрический метод	0,30	-
1758	396421,1	1247392,24	396421,1	1247392,24	Картометрический метод	0,30	-
1759	396425,04	1247395,42	396425,04	1247395,42	Картометрический метод	0,30	-
1760	396423,85	1247396,79	396423,85	1247396,79	Картометрический метод	0,30	-
1761	396430,88	1247402,77	396430,88	1247402,77	Картометрический метод	0,30	-
1762	396432,09	1247401,42	396432,09	1247401,42	Картометрический метод	0,30	-
1763	396439,33	1247407,62	396439,33	1247407,62	Картометрический метод	0,30	-
1764	396443,39	1247409,78	396443,39	1247409,78	Картометрический метод	0,30	-
1765	396462,95	1247421,86	396462,95	1247421,86	Картометрический метод	0,30	-
1766	396494,33	1247375,89	396494,33	1247375,89	Картометрический метод	0,30	-
1767	396486,38	1247370,24	396486,38	1247370,24	Картометрический метод	0,30	-
1768	396491,36	1247364,12	396491,36	1247364,12	Картометрический метод	0,30	-
1769	396483,41	1247357,02	396483,41	1247357,02	Картометрический метод	0,30	-
1770	396487,02	1247352,86	396487,02	1247352,86	Картометрический метод	0,30	-
1771	396487,07	1247352,78	396487,07	1247352,78	Картометрический метод	0,10	-
1738	396542,68	1247400,04	396542,68	1247400,04	Картометрический метод	0,10	-
1772	398477,9	1245703,47	398477,9	1245703,47	Картометрический метод	1,00	-
1773	398475,82	1245708,45	398475,82	1245708,45	Картометрический метод	0,10	-
1774	398472,56	1245717,08	398472,56	1245717,08	Картометрический метод	0,10	-
1775	398438,09	1245819,81	398438,09	1245819,81	Картометрический метод	0,10	-
1776	398436,48	1245826,08	398436,48	1245826,08	Картометрический метод	0,10	-
1777	398441,15	1245796,4	398441,15	1245796,4	Картометрический метод	0,10	-
1778	398436,2	1245795,64	398436,2	1245795,64	Картометрический метод	0,10	-
1779	398431,26	1245794,88	398431,26	1245794,88	Картометрический метод	0,10	-
1780	398422,01	1245855,09	398422,01	1245855,09	Картометрический метод	0,10	-
1781	398418,03	1245864,8	398418,03	1245864,8	Картометрический метод	0,10	-
1782	398402,04	1245894,33	398402,04	1245894,33	Картометрический метод	0,10	-
1783	398275,25	1246112,37	398275,25	1246112,37	Картометрический метод	0,10	-
1784	398271,27	1246120,12	398271,27	1246120,12	Картометрический метод	0,10	-
1785	398222,68	1246214,82	398222,68	1246214,82	Картометрический метод	0,10	-
1786	398208,91	1246240,75	398208,91	1246240,75	Картометрический метод	0,10	-
1787	398207,26	1246242,01	398207,26	1246242,01	Картометрический метод	0,10	-
1788	398205,21	1246242,55	398205,21	1246242,55	Картометрический метод	0,10	-
1789	398115,7	1246230,24	398115,7	1246230,24	Картометрический метод	0,10	-
1790	398069,47	1246224,07	398069,47	1246224,07	Картометрический метод	0,10	-

Сведения о местоположении измененных (уточненных) границ объекта

1791	398018,9	1246206,52	398018,9	1246206,52	Картометрический метод	0,10	-
1792	397953,73	1246186,74	397953,73	1246186,74	Картометрический метод	0,10	-
1793	397952,28	1246191,53	397952,28	1246191,53	Картометрический метод	0,10	-
1794	397950,83	1246196,31	397950,83	1246196,31	Картометрический метод	0,10	-
1795	398015,81	1246216,03	398015,81	1246216,03	Картометрический метод	0,10	-
1796	398067,15	1246233,84	398067,15	1246233,84	Картометрический метод	0,10	-
1797	398114,36	1246240,15	398114,36	1246240,15	Картометрический метод	0,10	-
1798	398199,66	1246251,89	398199,66	1246251,89	Картометрический метод	0,10	-
1799	398202,22	1246253,89	398202,22	1246253,89	Картометрический метод	0,10	-
1800	398201,93	1246256,12	398201,93	1246256,12	Картометрический метод	0,10	-
1801	398181,56	1246296,11	398181,56	1246296,11	Картометрический метод	0,10	-
1802	398161,16	1246339,41	398161,16	1246339,41	Картометрический метод	0,10	-
1803	398159,06	1246341,54	398159,06	1246341,54	Картометрический метод	0,10	-
1804	398155,69	1246341,44	398155,69	1246341,44	Картометрический метод	0,10	-
1805	398041,51	1246309,53	398041,51	1246309,53	Картометрический метод	0,10	-
1806	397951,01	1246283,53	397951,01	1246283,53	Картометрический метод	0,10	-
1807	397936,38	1246277,61	397936,38	1246277,61	Картометрический метод	0,10	-
1808	397890,19	1246256,62	397890,19	1246256,62	Картометрический метод	0,10	-
1809	397860,06	1246245,62	397860,06	1246245,62	Картометрический метод	0,10	-
1810	397857,69	1246246,4	397857,69	1246246,4	Картометрический метод	0,10	-
1811	397853,65	1246242,15	397853,65	1246242,15	Картометрический метод	0,10	-
1812	397852,83	1246240,43	397852,83	1246240,43	Картометрический метод	0,10	-
1813	397850,35	1246221,01	397850,35	1246221,01	Картометрический метод	0,10	-
1814	397853,99	1246198,63	397853,99	1246198,63	Картометрический метод	0,10	-
1815	397874,79	1246154,2	397874,79	1246154,2	Картометрический метод	0,10	-
1816	397913,56	1246075,52	397913,56	1246075,52	Картометрический метод	0,10	-
1817	397917,93	1246064,9	397917,93	1246064,9	Картометрический метод	0,10	-
1818	397920,23	1246057,49	397920,23	1246057,49	Картометрический метод	0,10	-
1819	397917,56	1246048,37	397917,56	1246048,37	Картометрический метод	0,10	-
1820	397913,91	1246043,95	397913,91	1246043,95	Картометрический метод	0,10	-
1821	397906,14	1246038,77	397906,14	1246038,77	Картометрический метод	0,10	-
1822	397905,44	1246038,46	397905,44	1246038,46	Картометрический метод	0,10	-
1823	397905,15	1246039,08	397905,15	1246039,08	Картометрический метод	0,10	-
1824	397901,32	1246037,52	397901,32	1246037,52	Картометрический метод	0,10	-
1825	397901,59	1246036,77	397901,59	1246036,77	Картометрический метод	0,10	-
1826	397713,36	1245954,31	397713,36	1245954,31	Картометрический метод	0,10	-
1827	397698,26	1245951,77	397698,26	1245951,77	Картометрический метод	0,10	-
1828	397686,61	1245951,2	397686,61	1245951,2	Картометрический метод	0,10	-
1829	397678,67	1245953,36	397678,67	1245953,36	Картометрический метод	0,10	-
1830	397674,08	1245953,18	397674,08	1245953,18	Картометрический метод	0,10	-
1831	397668,49	1245950,67	397668,49	1245950,67	Картометрический метод	0,10	-
1832	397526,38	1245871,02	397526,38	1245871,02	Картометрический метод	0,10	-
1833	397523,93	1245875,38	397523,93	1245875,38	Картометрический метод	0,10	-
1834	397522,27	1245878,35	397522,27	1245878,35	Картометрический метод	0,10	-
1835	397566,26	1245904,47	397566,26	1245904,47	Картометрический метод	0,10	-
1836	397660,37	1245956,78	397660,37	1245956,78	Картометрический метод	0,10	-
1837	397662,36	1245960,47	397662,36	1245960,47	Картометрический метод	0,10	-
1838	397662,17	1245961,63	397662,17	1245961,63	Картометрический метод	0,10	-
1839	397662,99	1245963,37	397662,99	1245963,37	Картометрический метод	0,10	-
1840	397662,37	1245966,45	397662,37	1245966,45	Картометрический метод	0,10	-
1841	397661,08	1245965,72	397661,08	1245965,72	Картометрический метод	0,10	-
1842	397612,49	1246038,9	397612,49	1246038,9	Картометрический метод	0,10	-
1843	397610,1	1246040,36	397610,1	1246040,36	Картометрический метод	0,10	-
1844	397607,2	1246040,33	397607,2	1246040,33	Картометрический метод	0,10	-
1845	397468,05	1245973,37	397468,05	1245973,37	Картометрический метод	0,10	-
1846	397465,88	1245977,88	397465,88	1245977,88	Картометрический метод	0,10	-
1847	397463,71	1245982,38	397463,71	1245982,38	Картометрический метод	0,10	-
1848	397600,63	1246048,29	397600,63	1246048,29	Картометрический метод	0,10	-
1849	397601,38	1246047,15	397601,38	1246047,15	Картометрический метод	0,10	-
1850	397603,18	1246049,52	397603,18	1246049,52	Картометрический метод	0,10	-
1851	397604,1	1246050,62	397604,1	1246050,62	Картометрический метод	0,10	-
1852	397603,43	1246051,71	397603,43	1246051,71	Картометрический метод	0,10	-

Сведения о местоположении измененных (уточненных) границ объекта

1853	397605,62	1246052,56	397605,62	1246052,56	Картометрический метод	0,10	-
1854	397603,24	1246056,05	397603,24	1246056,05	Картометрический метод	0,10	-
1855	397601,55	1246055,42	397601,55	1246055,42	Картометрический метод	0,10	-
1856	397557,55	1246120,59	397557,55	1246120,59	Картометрический метод	0,10	-
1857	397554,93	1246122,27	397554,93	1246122,27	Картометрический метод	0,10	-
1858	397551,47	1246122,95	397551,47	1246122,95	Картометрический метод	0,10	-
1859	397543	1246120,46	397543	1246120,46	Картометрический метод	0,10	-
1860	397538,44	1246119,54	397538,44	1246119,54	Картометрический метод	0,10	-
1861	397510,29	1246108,68	397510,29	1246108,68	Картометрический метод	0,10	-
1862	397418,36	1246071,22	397418,36	1246071,22	Картометрический метод	0,10	-
1863	397415,7	1246075,46	397415,7	1246075,46	Картометрический метод	0,10	-
1864	397413,06	1246079,7	397413,06	1246079,7	Картометрический метод	0,10	-
1865	397506,35	1246117,86	397506,35	1246117,86	Картометрический метод	0,10	-
1866	397532,94	1246128,16	397532,94	1246128,16	Картометрический метод	0,10	-
1867	397533,85	1246126,71	397533,85	1246126,71	Картометрический метод	0,10	-
1868	397546,32	1246132,51	397546,32	1246132,51	Картометрический метод	0,10	-
1869	397548,12	1246129,71	397548,12	1246129,71	Картометрический метод	0,10	-
1870	397550,94	1246133,17	397550,94	1246133,17	Картометрический метод	0,10	-
1871	397502,01	1246204,76	397502,01	1246204,76	Картометрический метод	0,10	-
1872	397500,27	1246204,7	397500,27	1246204,7	Картометрический метод	0,10	-
1873	397497,31	1246204,6	397497,31	1246204,6	Картометрический метод	0,10	-
1874	397494,76	1246204,11	397494,76	1246204,11	Картометрический метод	0,10	-
1875	397346,22	1246139,62	397346,22	1246139,62	Картометрический метод	0,10	-
1876	397344,62	1246143,29	397344,62	1246143,29	Картометрический метод	0,10	-
1877	397343,03	1246146,95	397343,03	1246146,95	Картометрический метод	0,10	-
1878	397489,78	1246210,71	397489,78	1246210,71	Картометрический метод	0,10	-
1879	397492,12	1246212,59	397492,12	1246212,59	Картометрический метод	0,10	-
1880	397493,74	1246214,31	397493,74	1246214,31	Картометрический метод	0,10	-
1881	397494,63	1246215,31	397494,63	1246215,31	Картометрический метод	0,10	-
1882	397477,52	1246240,57	397477,52	1246240,57	Картометрический метод	0,10	-
1883	397462,84	1246263,49	397462,84	1246263,49	Картометрический метод	0,10	-
1884	397454,56	1246277,65	397454,56	1246277,65	Картометрический метод	0,10	-
1885	397453,87	1246281,74	397453,87	1246281,74	Картометрический метод	0,10	-
1886	397450,22	1246283,47	397450,22	1246283,47	Картометрический метод	0,10	-
1887	397449,28	1246284,62	397449,28	1246284,62	Картометрический метод	0,10	-
1888	397438,69	1246280,94	397438,69	1246280,94	Картометрический метод	0,10	-
1889	397427,08	1246275,29	397427,08	1246275,29	Картометрический метод	0,10	-
1890	397308,09	1246214,11	397308,09	1246214,11	Картометрический метод	0,10	-
1891	397308,77	1246212,74	397308,77	1246212,74	Картометрический метод	0,10	-
1892	397305,71	1246211,21	397305,71	1246211,21	Картометрический метод	0,10	-
1893	397301,76	1246212,21	397301,76	1246212,21	Картометрический метод	0,10	-
1894	397300,65	1246214,18	397300,65	1246214,18	Картометрический метод	0,10	-
1895	397298,18	1246218,54	397298,18	1246218,54	Картометрический метод	0,10	-
1896	397257,44	1246283,7	397257,44	1246283,7	Картометрический метод	0,10	-
1897	397253,54	1246289,94	397253,54	1246289,94	Картометрический метод	0,10	-
1898	397250,27	1246292,41	397250,27	1246292,41	Картометрический метод	0,10	-
1899	397246,59	1246292,2	397246,59	1246292,2	Картометрический метод	0,10	-
1900	397240,23	1246289,48	397240,23	1246289,48	Картометрический метод	0,10	-
1901	397111,63	1246220,65	397111,63	1246220,65	Картометрический метод	0,10	-
1902	397109,88	1246223,97	397109,88	1246223,97	Картометрический метод	0,10	-
1903	397108,12	1246227,28	397108,12	1246227,28	Картометрический метод	0,10	-
1904	397236,93	1246294,85	397236,93	1246294,85	Картометрический метод	0,10	-
1905	397245,66	1246299,54	397245,66	1246299,54	Картометрический метод	0,10	-
1906	397252,74	1246300,56	397252,74	1246300,56	Картометрический метод	0,10	-
1907	397255,9	1246303,61	397255,9	1246303,61	Картометрический метод	0,10	-
1908	397313,78	1246335,5	397313,78	1246335,5	Картометрический метод	0,10	-
1909	397361,07	1246254,46	397361,07	1246254,46	Картометрический метод	0,10	-
1910	397362,62	1246251,73	397362,62	1246251,73	Картометрический метод	1,00	-
1911	397440,62	1246291,82	397440,62	1246291,82	Картометрический метод	0,10	-
1912	397452,83	1246297,49	397452,83	1246297,49	Картометрический метод	0,10	-
1913	397454,27	1246298,6	397454,27	1246298,6	Картометрический метод	0,10	-
1914	397454,19	1246300,48	397454,19	1246300,48	Картометрический метод	0,10	-

Сведения о местоположении измененных (уточненных) границ объекта

1915	397448,41	1246310,24	397448,41	1246310,24	Картометрический метод	0,10	-
1916	397420,73	1246353,07	397420,73	1246353,07	Картометрический метод	0,10	-
1917	397398,22	1246392,64	397398,22	1246392,64	Картометрический метод	0,10	-
1918	397388,95	1246412,86	397388,95	1246412,86	Картометрический метод	0,10	-
1919	397386,54	1246424,39	397386,54	1246424,39	Картометрический метод	0,10	-
1920	397391,36	1246439,97	397391,36	1246439,97	Картометрический метод	0,10	-
1921	397389,49	1246458,76	397389,49	1246458,76	Картометрический метод	0,10	-
1922	397389,81	1246463,31	397389,81	1246463,31	Картометрический метод	0,10	-
1923	397388,9	1246465,84	397388,9	1246465,84	Картометрический метод	0,10	-
1924	397355,25	1246510,84	397355,25	1246510,84	Картометрический метод	0,10	-
1925	397328,7	1246545,65	397328,7	1246545,65	Картометрический метод	0,10	-
1926	397322,99	1246548,34	397322,99	1246548,34	Картометрический метод	0,10	-
1927	397313,13	1246549,88	397313,13	1246549,88	Картометрический метод	0,10	-
1928	397303,32	1246550,06	397303,32	1246550,06	Картометрический метод	0,10	-
1929	397207,06	1246518,53	397207,06	1246518,53	Картометрический метод	0,10	-
1930	397198,78	1246512,41	397198,78	1246512,41	Картометрический метод	0,10	-
1931	397185,45	1246504,58	397185,45	1246504,58	Картометрический метод	0,10	-
1932	397170,2	1246495,64	397170,2	1246495,64	Картометрический метод	0,10	-
1933	397139,73	1246480,34	397139,73	1246480,34	Картометрический метод	0,10	-
1934	397047,63	1246422,78	397047,63	1246422,78	Картометрический метод	0,10	-
1935	397009,76	1246401,75	397009,76	1246401,75	Картометрический метод	0,10	-
1936	397008,45	1246398,64	397008,45	1246398,64	Картометрический метод	0,10	-
1937	397002,15	1246394,21	397002,15	1246394,21	Картометрический метод	0,10	-
1938	396999,43	1246394,11	396999,43	1246394,11	Картометрический метод	0,10	-
1939	396994,09	1246390,28	396994,09	1246390,28	Картометрический метод	1,00	-
1940	397000,31	1246380,48	397000,31	1246380,48	Картометрический метод	0,10	-
1941	397001,05	1246379,1	397001,05	1246379,1	Картометрический метод	0,10	-
1942	397002,16	1246376,98	397002,16	1246376,98	Картометрический метод	0,10	-
1943	397014,38	1246354,3	397014,38	1246354,3	Картометрический метод	0,10	-
1944	397021,64	1246340,8	397021,64	1246340,8	Картометрический метод	0,10	-
1945	397019,53	1246339,65	397019,53	1246339,65	Картометрический метод	0,10	-
1946	397022,37	1246334,38	397022,37	1246334,38	Картометрический метод	0,10	-
1947	397024,14	1246335,32	397024,14	1246335,32	Картометрический метод	0,10	-
1948	397030,47	1246327,32	397030,47	1246327,32	Картометрический метод	0,10	-
1949	397033,65	1246323,28	397033,65	1246323,28	Картометрический метод	0,10	-
1950	397044,62	1246304,09	397044,62	1246304,09	Картометрический метод	0,10	-
1951	397046,38	1246305,16	397046,38	1246305,16	Картометрический метод	0,10	-
1952	397058,56	1246284,86	397058,56	1246284,86	Картометрический метод	0,10	-
1953	397061,79	1246279,46	397061,79	1246279,46	Картометрический метод	0,10	-
1954	397170,35	1246101,53	397170,35	1246101,53	Картометрический метод	0,10	-
1955	397159,21	1246092,73	397159,21	1246092,73	Картометрический метод	0,10	-
1956	397229,11	1245962,47	397229,11	1245962,47	Картометрический метод	0,10	-
1957	397251,4	1245908,48	397251,4	1245908,48	Картометрический метод	0,10	-
1958	397273,2	1245863,35	397273,2	1245863,35	Картометрический метод	0,10	-
1959	397277,21	1245787,5	397277,21	1245787,5	Картометрический метод	2,50	-
1960	397421,94	1245587,66	397421,94	1245587,66	Картометрический метод	2,50	-
1961	397480,54	1245481,77	397480,54	1245481,77	Картометрический метод	1,00	-
1962	397622,9	1245475,96	397622,9	1245475,96	Картометрический метод	1,00	-
1963	397690,2	1245519,25	397690,2	1245519,25	Картометрический метод	1,00	-
1964	397797,31	1245626,74	397797,31	1245626,74	Картометрический метод	1,00	-
1965	398057,71	1245738,5	398057,71	1245738,5	Картометрический метод	1,00	-
1966	398143,9	1245737,44	398143,9	1245737,44	Картометрический метод	1,00	-
1967	398216,46	1245765,04	398216,46	1245765,04	Картометрический метод	1,00	-
1968	398271,21	1245758,68	398271,21	1245758,68	Картометрический метод	15,00	-
1772	398477,9	1245703,47	398477,9	1245703,47	Картометрический метод	1,00	-
1969	398055,36	1246803,67	398055,36	1246803,67	Картометрический метод	0,10	-
1970	398054,47	1246805,55	398054,47	1246805,55	Картометрический метод	0,10	-
1971	398052,74	1246806,17	398052,74	1246806,17	Картометрический метод	0,10	-
1972	398038,64	1246806,8	398038,64	1246806,8	Картометрический метод	0,10	-
1973	398007,29	1246798,24	398007,29	1246798,24	Картометрический метод	1,00	-
1974	398019,88	1246716,21	398019,88	1246716,21	Картометрический метод	1,00	-

Сведения о местоположении измененных (уточненных) границ объекта

1975	397992,4	1246713,18	397992,4	1246713,18	Картометрический метод	1,00	-
1976	397982,76	1246711,85	397982,76	1246711,85	Картометрический метод	1,00	-
1977	397961,56	1246705,36	397961,56	1246705,36	Картометрический метод	1,00	-
1978	397956,29	1246722,89	397956,29	1246722,89	Метод спутниковых геодезических измерений (определений)	0,10	-
1979	397952,59	1246746,84	397952,59	1246746,84	Метод спутниковых геодезических измерений (определений)	0,10	-
1980	397951,97	1246751,85	397951,97	1246751,85	Метод спутниковых геодезических измерений (определений)	0,10	-
1981	397948,04	1246750,34	397948,04	1246750,34	Метод спутниковых геодезических измерений (определений)	0,10	-
1982	397939,22	1246779,69	397939,22	1246779,69	Картометрический метод	1,00	-
1983	397901,6	1246769,46	397901,6	1246769,46	Картометрический метод	0,10	-
1984	397843,49	1246743,09	397843,49	1246743,09	Картометрический метод	0,10	-
1985	397807,09	1246726,85	397807,09	1246726,85	Картометрический метод	0,10	-
1986	397790,11	1246722,16	397790,11	1246722,16	Картометрический метод	0,10	-
1987	397769,6	1246713,93	397769,6	1246713,93	Картометрический метод	0,10	-
1988	397770,02	1246712,63	397770,02	1246712,63	Картометрический метод	0,10	-
1989	397588,66	1246654,54	397588,66	1246654,54	Картометрический метод	0,10	-
1990	397422,56	1246596,56	397422,56	1246596,56	Картометрический метод	0,10	-
1991	397412	1246591,99	397412	1246591,99	Картометрический метод	0,10	-
1992	397359,17	1246550,42	397359,17	1246550,42	Картометрический метод	0,10	-
1993	397358,35	1246547,6	397358,35	1246547,6	Картометрический метод	0,10	-
1994	397358,35	1246543,08	397358,35	1246543,08	Картометрический метод	0,10	-
1995	397362,04	1246536,12	397362,04	1246536,12	Картометрический метод	0,10	-
1996	397373,12	1246521,43	397373,12	1246521,43	Картометрический метод	0,10	-
1997	397383,64	1246506,72	397383,64	1246506,72	Картометрический метод	0,10	-
1998	397386,53	1246502,94	397386,53	1246502,94	Картометрический метод	0,10	-
1999	397387,97	1246502,75	397387,97	1246502,75	Картометрический метод	0,10	-
2000	397394,32	1246497,27	397394,32	1246497,27	Картометрический метод	0,10	-
2001	397398,07	1246495,68	397398,07	1246495,68	Картометрический метод	0,10	-
2002	397918,88	1246681,42	397918,88	1246681,42	Картометрический метод	0,10	-
2003	397934,44	1246684,87	397934,44	1246684,87	Картометрический метод	0,10	-
2004	397965,71	1246681,07	397965,71	1246681,07	Картометрический метод	0,10	-
2005	397976,59	1246675,38	397976,59	1246675,38	Картометрический метод	0,10	-
2006	397985,85	1246672,58	397985,85	1246672,58	Картометрический метод	0,10	-
2007	397987,87	1246672,3	397987,87	1246672,3	Картометрический метод	0,10	-
2008	397988,91	1246673,47	397988,91	1246673,47	Картометрический метод	0,10	-
2009	398001,01	1246675,8	398001,01	1246675,8	Картометрический метод	0,10	-
2010	398005,65	1246672,43	398005,65	1246672,43	Картометрический метод	0,10	-
2011	398031,17	1246675,64	398031,17	1246675,64	Картометрический метод	0,10	-
2012	398050,92	1246677,42	398050,92	1246677,42	Картометрический метод	0,10	-
2013	398059,27	1246679,8	398059,27	1246679,8	Картометрический метод	0,10	-
2014	398061,9	1246684,96	398061,9	1246684,96	Картометрический метод	0,10	-
1969	398055,36	1246803,67	398055,36	1246803,67	Картометрический метод	0,10	-
2015	397726,79	1246525,21	397726,79	1246525,21	Картометрический метод	0,10	-
2016	397815,39	1246562,79	397815,39	1246562,79	Картометрический метод	0,10	-
2017	397825,91	1246568,29	397825,91	1246568,29	Картометрический метод	0,10	-
2018	397834,51	1246572,25	397834,51	1246572,25	Картометрический метод	0,10	-
2019	397915,71	1246623,79	397915,71	1246623,79	Картометрический метод	0,10	-
2020	397920,32	1246627,58	397920,32	1246627,58	Картометрический метод	0,10	-
2021	397942,94	1246642,97	397942,94	1246642,97	Картометрический метод	0,10	-
2022	397971,03	1246659,45	397971,03	1246659,45	Картометрический метод	0,10	-
2023	397971,64	1246660,67	397971,64	1246660,67	Картометрический метод	0,10	-
2024	397971,73	1246662,93	397971,73	1246662,93	Картометрический метод	0,10	-
2025	397968,72	1246667,34	397968,72	1246667,34	Картометрический метод	0,10	-
2026	397962,48	1246671,39	397962,48	1246671,39	Картометрический метод	0,10	-
2027	397934,94	1246674,74	397934,94	1246674,74	Картометрический метод	0,10	-

Сведения о местоположении измененных (уточненных) границ объекта

2028	397921,66	1246671,79	397921,66	1246671,79	Картометрический метод	0,10	-
2029	397408,09	1246488,22	397408,09	1246488,22	Картометрический метод	0,10	-
2030	397401,07	1246484,26	397401,07	1246484,26	Картометрический метод	0,10	-
2031	397399,36	1246483,09	397399,36	1246483,09	Картометрический метод	0,10	-
2032	397399,36	1246482,94	397399,36	1246482,94	Картометрический метод	0,10	-
2033	397418,12	1246459,31	397418,12	1246459,31	Картометрический метод	0,10	-
2034	397425,7	1246452,48	397425,7	1246452,48	Картометрический метод	0,10	-
2035	397438,1	1246442,4	397438,1	1246442,4	Картометрический метод	0,10	-
2036	397451,67	1246437,83	397451,67	1246437,83	Картометрический метод	0,10	-
2037	397466,42	1246437,05	397466,42	1246437,05	Картометрический метод	0,10	-
2038	397474,97	1246437,74	397474,97	1246437,74	Картометрический метод	0,10	-
2039	397488,28	1246439,53	397488,28	1246439,53	Картометрический метод	0,10	-
2040	397501,41	1246443,19	397501,41	1246443,19	Картометрический метод	0,10	-
2041	397508,66	1246445,75	397508,66	1246445,75	Картометрический метод	0,10	-
2042	397514,65	1246447,86	397514,65	1246447,86	Картометрический метод	0,10	-
2043	397523,67	1246451,47	397523,67	1246451,47	Картометрический метод	0,10	-
2044	397581,76	1246473,28	397581,76	1246473,28	Картометрический метод	0,10	-
2045	397603,11	1246480,86	397603,11	1246480,86	Картометрический метод	0,10	-
2046	397637,25	1246493,1	397637,25	1246493,1	Картометрический метод	0,10	-
2047	397662,87	1246501,31	397662,87	1246501,31	Картометрический метод	0,10	-
2015	397726,79	1246525,21	397726,79	1246525,21	Картометрический метод	0,10	-
2048	397841,58	1246248,84	397841,58	1246248,84	Картометрический метод	0,10	-
2049	397841,9	1246251,56	397841,9	1246251,56	Картометрический метод	0,10	-
2050	397839,6	1246261,57	397839,6	1246261,57	Картометрический метод	0,10	-
2051	397825,66	1246300,48	397825,66	1246300,48	Картометрический метод	0,10	-
2052	397814,8	1246327,25	397814,8	1246327,25	Картометрический метод	0,10	-
2053	397774,41	1246419,5	397774,41	1246419,5	Картометрический метод	0,10	-
2054	397772,98	1246420,73	397772,98	1246420,73	Картометрический метод	0,10	-
2055	397770,48	1246421,19	397770,48	1246421,19	Картометрический метод	0,10	-
2056	397727,08	1246404,42	397727,08	1246404,42	Картометрический метод	0,10	-
2057	397643,81	1246370,58	397643,81	1246370,58	Картометрический метод	0,10	-
2058	397639,81	1246368,03	397639,81	1246368,03	Картометрический метод	1,00	-
2059	397643,38	1246360,76	397643,38	1246360,76	Картометрический метод	0,30	-
2060	397658,04	1246330,63	397658,04	1246330,63	Картометрический метод	0,30	-
2061	397674,49	1246297,46	397674,49	1246297,46	Картометрический метод	0,30	-
2062	397645,45	1246282,5	397645,45	1246282,5	Картометрический метод	0,30	-
2063	397644,14	1246281,95	397644,14	1246281,95	Картометрический метод	0,30	-
2064	397642,89	1246281,87	397642,89	1246281,87	Картометрический метод	0,30	-
2065	397640,37	1246282,56	397640,37	1246282,56	Картометрический метод	0,30	-
2066	397626,1	1246277,92	397626,1	1246277,92	Картометрический метод	0,30	-
2067	397609,63	1246270,92	397609,63	1246270,92	Картометрический метод	0,30	-
2068	397590,97	1246263,71	397590,97	1246263,71	Картометрический метод	0,30	-
2069	397585,48	1246261,68	397585,48	1246261,68	Картометрический метод	0,30	-
2070	397558,11	1246319,23	397558,11	1246319,23	Картометрический метод	0,30	-
2071	397556,22	1246323,24	397556,22	1246323,24	Картометрический метод	0,30	-
2072	397555,87	1246324	397555,87	1246324	Картометрический метод	0,30	-
2073	397555,14	1246325,71	397555,14	1246325,71	Картометрический метод	1,00	-
2074	397506,11	1246304,99	397506,11	1246304,99	Картометрический метод	0,10	-
2075	397466,67	1246291,4	397466,67	1246291,4	Картометрический метод	0,10	-
2076	397463,79	1246289,56	397463,79	1246289,56	Картометрический метод	0,10	-
2077	397463,27	1246286,68	397463,27	1246286,68	Картометрический метод	0,10	-
2078	397464,63	1246277,24	397464,63	1246277,24	Картометрический метод	0,10	-
2079	397505,83	1246214,31	397505,83	1246214,31	Картометрический метод	0,10	-
2080	397555,61	1246141,44	397555,61	1246141,44	Картометрический метод	0,10	-
2081	397556,73	1246138,07	397556,73	1246138,07	Картометрический метод	0,10	-
2082	397558,52	1246134,88	397558,52	1246134,88	Картометрический метод	0,10	-
2083	397566,56	1246135,74	397566,56	1246135,74	Картометрический метод	0,10	-
2084	397579,05	1246140,71	397579,05	1246140,71	Картометрический метод	0,10	-
2085	397616,21	1246155,44	397616,21	1246155,44	Картометрический метод	0,10	-
2086	397623,98	1246158,52	397623,98	1246158,52	Картометрический метод	0,10	-
2087	397661,27	1246173,33	397661,27	1246173,33	Картометрический метод	0,10	-

Сведения о местоположении измененных (уточненных) границ объекта

2088	397692,69	1246186,06	397692,69	1246186,06	Картометрический метод	0,10	-
2089	397731,5	1246201,97	397731,5	1246201,97	Картометрический метод	0,10	-
2090	397750	1246209,08	397750	1246209,08	Картометрический метод	0,10	-
2091	397765,9	1246215,46	397765,9	1246215,46	Картометрический метод	0,10	-
2092	397777,18	1246220,5	397777,18	1246220,5	Картометрический метод	0,10	-
2093	397800,02	1246229,8	397800,02	1246229,8	Картометрический метод	0,10	-
2094	397814,75	1246236,4	397814,75	1246236,4	Картометрический метод	0,10	-
2095	397814,51	1246237,96	397814,51	1246237,96	Картометрический метод	0,10	-
2096	397826,43	1246243,02	397826,43	1246243,02	Картометрический метод	0,10	-
2097	397839,62	1246247,05	397839,62	1246247,05	Картометрический метод	0,10	-
2048	397841,58	1246248,84	397841,58	1246248,84	Картометрический метод	0,10	-
2098	397586,65	1246660,22	397586,65	1246660,22	Картометрический метод	0,10	-
2099	397681,16	1246690,44	397681,16	1246690,44	Картометрический метод	0,10	-
2100	397786,39	1246724,26	397786,39	1246724,26	Картометрический метод	0,10	-
2101	397804,43	1246730,34	397804,43	1246730,34	Картометрический метод	0,10	-
2102	397803,58	1246733	397803,58	1246733	Картометрический метод	0,10	-
2103	397820,27	1246738,93	397820,27	1246738,93	Картометрический метод	0,10	-
2104	397819,84	1246740,06	397819,84	1246740,06	Картометрический метод	0,10	-
2105	397835,02	1246746,91	397835,02	1246746,91	Картометрический метод	0,10	-
2106	397836,26	1246748,11	397836,26	1246748,11	Картометрический метод	0,10	-
2107	397836,33	1246749,31	397836,33	1246749,31	Картометрический метод	0,10	-
2108	397811,67	1246805,19	397811,67	1246805,19	Картометрический метод	0,10	-
2109	397813,39	1246805,85	397813,39	1246805,85	Картометрический метод	0,10	-
2110	397813,18	1246806,46	397813,18	1246806,46	Картометрический метод	0,10	-
2111	397811,41	1246805,79	397811,41	1246805,79	Картометрический метод	0,10	-
2112	397808,2	1246813,03	397808,2	1246813,03	Картометрический метод	0,10	-
2113	397806,66	1246814,15	397806,66	1246814,15	Картометрический метод	0,10	-
2114	397804,47	1246814,5	397804,47	1246814,5	Картометрический метод	0,10	-
2115	397743,05	1246788,83	397743,05	1246788,83	Картометрический метод	0,10	-
2116	397715,06	1246784,89	397715,06	1246784,89	Картометрический метод	0,10	-
2117	397672,99	1246771,05	397672,99	1246771,05	Картометрический метод	0,10	-
2118	397620,9	1246749,4	397620,9	1246749,4	Картометрический метод	0,10	-
2119	397567,77	1246731,28	397567,77	1246731,28	Картометрический метод	0,10	-
2120	397512,65	1246716,65	397512,65	1246716,65	Картометрический метод	0,10	-
2121	397393,48	1246683,24	397393,48	1246683,24	Картометрический метод	0,10	-
2122	397364,16	1246671,21	397364,16	1246671,21	Картометрический метод	0,10	-
2123	397338,32	1246656,19	397338,32	1246656,19	Картометрический метод	0,10	-
2124	397313,79	1246638,49	397313,79	1246638,49	Картометрический метод	0,10	-
2125	397303,93	1246629,36	397303,93	1246629,36	Картометрический метод	0,10	-
2126	397302,95	1246630,55	397302,95	1246630,55	Картометрический метод	0,10	-
2127	397302,46	1246630,12	397302,46	1246630,12	Картометрический метод	0,10	-
2128	397303,41	1246628,88	397303,41	1246628,88	Картометрический метод	0,10	-
2129	397290,44	1246616,82	397290,44	1246616,82	Картометрический метод	0,10	-
2130	397280,09	1246606,48	397280,09	1246606,48	Картометрический метод	0,10	-
2131	397279,66	1246605,46	397279,66	1246605,46	Картометрический метод	0,10	-
2132	397279,76	1246604,08	397279,76	1246604,08	Картометрический метод	0,10	-
2133	397300,42	1246573,81	397300,42	1246573,81	Картометрический метод	0,10	-
2134	397302,98	1246572	397302,98	1246572	Картометрический метод	0,10	-
2135	397306,52	1246570,26	397306,52	1246570,26	Картометрический метод	0,10	-
2136	397310,07	1246570,37	397310,07	1246570,37	Картометрический метод	0,10	-
2137	397325,92	1246570,37	397325,92	1246570,37	Картометрический метод	0,10	-
2138	397336,93	1246562,28	397336,93	1246562,28	Картометрический метод	0,10	-
2139	397345,11	1246554,95	397345,11	1246554,95	Картометрический метод	0,10	-
2140	397350,77	1246555,13	397350,77	1246555,13	Картометрический метод	0,10	-
2141	397353,57	1246556,23	397353,57	1246556,23	Картометрический метод	0,10	-
2142	397407,88	1246598,93	397407,88	1246598,93	Картометрический метод	0,10	-
2143	397419,67	1246604,03	397419,67	1246604,03	Картометрический метод	0,10	-
2098	397586,65	1246660,22	397586,65	1246660,22	Картометрический метод	0,10	-
2144	398893,48	1251260,87	398893,48	1251260,87	Картометрический метод	0,10	-
2145	398895,32	1251261,05	398895,32	1251261,05	Картометрический метод	0,10	-

Сведения о местоположении измененных (уточненных) границ объекта

2146	398896,53	1251262,04	398896,53	1251262,04	Картометрический метод	0,10	-
2147	398923,83	1251313,7	398923,83	1251313,7	Картометрический метод	0,10	-
2148	399005,17	1251451,48	399005,17	1251451,48	Картометрический метод	0,10	-
2149	399006,99	1251457,32	399006,99	1251457,32	Картометрический метод	0,10	-
2150	399006,07	1251461,23	399006,07	1251461,23	Картометрический метод	0,10	-
2151	398999,99	1251474,88	398999,99	1251474,88	Картометрический метод	0,10	-
2152	398988,78	1251485,84	398988,78	1251485,84	Картометрический метод	0,10	-
2153	398983,59	1251488,03	398983,59	1251488,03	Картометрический метод	0,10	-
2154	398964,78	1251492,97	398964,78	1251492,97	Картометрический метод	0,10	-
2155	398924,24	1251506,65	398924,24	1251506,65	Картометрический метод	0,10	-
2156	398898,75	1251516,89	398898,75	1251516,89	Картометрический метод	0,10	-
2157	398896,38	1251516,66	398896,38	1251516,66	Картометрический метод	0,10	-
2158	398894,88	1251515,24	398894,88	1251515,24	Картометрический метод	0,10	-
2159	398889,18	1251501,54	398889,18	1251501,54	Картометрический метод	0,10	-
2160	398877,12	1251480,29	398877,12	1251480,29	Картометрический метод	0,10	-
2161	398851,31	1251438,63	398851,31	1251438,63	Картометрический метод	0,10	-
2162	398809,39	1251382,72	398809,39	1251382,72	Картометрический метод	0,10	-
2163	398782,72	1251344,75	398782,72	1251344,75	Картометрический метод	0,10	-
2164	398772,82	1251328,75	398772,82	1251328,75	Картометрический метод	0,10	-
2165	398771,8	1251324,68	398771,8	1251324,68	Картометрический метод	0,10	-
2166	398773,76	1251321,28	398773,76	1251321,28	Картометрический метод	0,10	-
2144	398893,48	1251260,87	398893,48	1251260,87	Картометрический метод	0,10	-
2167	397294,34	1246570,02	397294,34	1246570,02	Картометрический метод	0,10	-
2168	397294,15	1246572,02	397294,15	1246572,02	Картометрический метод	0,10	-
2169	397275,27	1246600,01	397275,27	1246600,01	Картометрический метод	0,10	-
2170	397274,5	1246600,42	397274,5	1246600,42	Картометрический метод	0,10	-
2171	397273,41	1246600,17	397273,41	1246600,17	Картометрический метод	0,10	-
2172	397218,22	1246548,69	397218,22	1246548,69	Картометрический метод	0,10	-
2173	397217,42	1246545,8	397217,42	1246545,8	Картометрический метод	0,10	-
2174	397217,68	1246542,91	397217,68	1246542,91	Картометрический метод	0,10	-
2175	397218,29	1246541,07	397218,29	1246541,07	Картометрический метод	0,10	-
2176	397219,25	1246541,33	397219,25	1246541,33	Картометрический метод	0,10	-
2177	397223,89	1246542,96	397223,89	1246542,96	Картометрический метод	0,10	-
2178	397265	1246559	397265	1246559	Картометрический метод	0,10	-
2179	397277	1246567	397277	1246567	Картометрический метод	0,10	-
2180	397293,9	1246569,18	397293,9	1246569,18	Картометрический метод	0,10	-
2167	397294,34	1246570,02	397294,34	1246570,02	Картометрический метод	0,10	-
2181	396909,43	1247131,89	396909,43	1247131,89	Картометрический метод	0,30	-
2182	396903,58	1247137,34	396903,58	1247137,34	Картометрический метод	0,30	-
2183	396896,63	1247130,15	396896,63	1247130,15	Картометрический метод	0,30	-
2184	396902,49	1247124,69	396902,49	1247124,69	Картометрический метод	0,30	-
2181	396909,43	1247131,89	396909,43	1247131,89	Картометрический метод	0,30	-
2185	396785,4	1247094,65	396785,4	1247094,65	Картометрический метод	0,10	-
2186	396787,31	1247097,84	396787,31	1247097,84	Картометрический метод	0,10	-
2187	396782,64	1247100,59	396782,64	1247100,59	Картометрический метод	0,10	-
2188	396780,75	1247097,43	396780,75	1247097,43	Картометрический метод	0,10	-
2185	396785,4	1247094,65	396785,4	1247094,65	Картометрический метод	0,10	-
2189	396775,38	1245702,74	396775,38	1245702,74	Картометрический метод	7,50	-
2190	396769,54	1245715,85	396769,54	1245715,85	Картометрический метод	7,50	-
2191	396764,83	1245725,22	396764,83	1245725,22	Картометрический метод	7,50	-
2192	396705,3	1245868,12	396705,3	1245868,12	Картометрический метод	7,50	-
2193	396703,34	1245873,85	396703,34	1245873,85	Картометрический метод	7,50	-
2194	396691,07	1245906,74	396691,07	1245906,74	Картометрический метод	7,50	-
2195	396895,44	1245998,85	396895,44	1245998,85	Картометрический метод	7,50	-
2196	396927,83	1246014,52	396927,83	1246014,52	Картометрический метод	0,10	-
2197	396964,46	1246032,14	396964,46	1246032,14	Картометрический метод	0,10	-
2198	396982,55	1246043,52	396982,55	1246043,52	Картометрический метод	0,10	-
2199	397004,64	1246055,76	397004,64	1246055,76	Картометрический метод	0,10	-



Сведения о местоположении измененных (уточненных) границ объекта

2200	397017,84	1246060,35	397017,84	1246060,35	Картометрический метод	0,10	-
2201	397027,15	1246063,29	397027,15	1246063,29	Картометрический метод	0,10	-
2202	397035,44	1246063,84	397035,44	1246063,84	Картометрический метод	0,10	-
2203	397043,45	1246061,1	397043,45	1246061,1	Картометрический метод	0,10	-
2204	397056,32	1246046,46	397056,32	1246046,46	Картометрический метод	0,10	-
2205	397066,22	1246042,7	397066,22	1246042,7	Картометрический метод	0,10	-
2206	397073,68	1246046,73	397073,68	1246046,73	Картометрический метод	1,00	-
2207	397071,92	1246050,13	397071,92	1246050,13	Картометрический метод	0,10	-
2208	397062,06	1246067,13	397062,06	1246067,13	Картометрический метод	0,10	-
2209	397046,96	1246092,24	397046,96	1246092,24	Картометрический метод	0,10	-
2210	397043,34	1246090,47	397043,34	1246090,47	Картометрический метод	0,10	-
2211	397038,48	1246099,44	397038,48	1246099,44	Картометрический метод	0,10	-
2212	396978,18	1246199,73	396978,18	1246199,73	Картометрический метод	0,10	-
2213	396975,38	1246204,37	396975,38	1246204,37	Картометрический метод	0,10	-
2214	396943,58	1246257,8	396943,58	1246257,8	Картометрический метод	0,10	-
2215	396954,66	1246263,55	396954,66	1246263,55	Картометрический метод	0,10	-
2216	396951,11	1246269,52	396951,11	1246269,52	Картометрический метод	0,10	-
2217	396970,79	1246279,72	396970,79	1246279,72	Картометрический метод	0,10	-
2218	396970,21	1246280,99	396970,21	1246280,99	Картометрический метод	0,10	-
2219	396975,39	1246283,66	396975,39	1246283,66	Картометрический метод	0,10	-
2220	396974,35	1246285,4	396974,35	1246285,4	Картометрический метод	0,10	-
2221	396967,23	1246297,38	396967,23	1246297,38	Картометрический метод	0,10	-
2222	396968,8	1246298,34	396968,8	1246298,34	Картометрический метод	0,10	-
2223	396965,54	1246304,14	396965,54	1246304,14	Картометрический метод	0,10	-
2224	396969,18	1246306,57	396969,18	1246306,57	Картометрический метод	0,10	-
2225	396955,67	1246329,84	396955,67	1246329,84	Картометрический метод	0,10	-
2226	396945,97	1246346,54	396945,97	1246346,54	Картометрический метод	0,10	-
2227	396945,35	1246347,6	396945,35	1246347,6	Картометрический метод	0,10	-
2228	396941,41	1246354,19	396941,41	1246354,19	Картометрический метод	1,00	-
2229	396501,5	1246075,88	396501,5	1246075,88	Картометрический метод	0,10	-
2230	396496,51	1246070,12	396496,51	1246070,12	Картометрический метод	0,10	-
2231	396493,58	1246062,1	396493,58	1246062,1	Картометрический метод	0,10	-
2232	396494,57	1246053,2	396494,57	1246053,2	Картометрический метод	0,10	-
2233	396564,1	1245867,93	396564,1	1245867,93	Картометрический метод	0,10	-
2234	396566,33	1245865,24	396566,33	1245865,24	Картометрический метод	0,10	-
2235	396569,15	1245864,41	396569,15	1245864,41	Картометрический метод	0,10	-
2236	396574,55	1245865,92	396574,55	1245865,92	Картометрический метод	0,10	-
2237	396579,58	1245849,23	396579,58	1245849,23	Картометрический метод	0,10	-
2238	396573,6	1245846,37	396573,6	1245846,37	Картометрический метод	0,10	-
2239	396572,48	1245843,42	396572,48	1245843,42	Картометрический метод	0,10	-
2240	396572,51	1245840,01	396572,51	1245840,01	Картометрический метод	0,10	-
2241	396575,8	1245827,82	396575,8	1245827,82	Картометрический метод	0,10	-
2242	396573,97	1245822,82	396573,97	1245822,82	Картометрический метод	0,10	-
2243	396573,41	1245816,5	396573,41	1245816,5	Картометрический метод	0,10	-
2244	396602,14	1245702,32	396602,14	1245702,32	Картометрический метод	0,10	-
2245	396610,55	1245653,52	396610,55	1245653,52	Картометрический метод	0,10	-
2246	396618,49	1245602,57	396618,49	1245602,57	Картометрический метод	0,10	-
2247	396613,55	1245601,8	396613,55	1245601,8	Картометрический метод	0,10	-
2248	396608,64	1245600,81	396608,64	1245600,81	Картометрический метод	0,10	-
2249	396600,68	1245651,9	396600,68	1245651,9	Картометрический метод	0,10	-
2250	396592,35	1245700,25	396592,35	1245700,25	Картометрический метод	0,10	-
2251	396563,69	1245814,11	396563,69	1245814,11	Картометрический метод	0,10	-
2252	396561,81	1245819,7	396561,81	1245819,7	Картометрический метод	0,10	-
2253	396559,84	1245822,58	396559,84	1245822,58	Картометрический метод	0,10	-
2254	396558,61	1245826,27	396558,61	1245826,27	Картометрический метод	0,10	-
2255	396556,7	1245827,21	396556,7	1245827,21	Картометрический метод	0,10	-
2256	396554,34	1245826,56	396554,34	1245826,56	Картометрический метод	0,10	-
2257	396445,88	1245732,82	396445,88	1245732,82	Картометрический метод	1,00	-
2258	396448	1245726,9	396448	1245726,9	Картометрический метод	0,10	-
2259	396503,71	1245574,58	396503,71	1245574,58	Картометрический метод	0,10	-
2260	396529,85	1245585,85	396529,85	1245585,85	Картометрический метод	0,10	-
2261	396542,14	1245555,74	396542,14	1245555,74	Картометрический метод	2,50	-

Сведения о местоположении измененных (уточненных) границ объекта

2262	396564,35	1245560,69	396564,35	1245560,69	Картометрический метод	2,50	-
2263	396571,92	1245520,62	396571,92	1245520,62	Картометрический метод	2,50	-
2264	396613,06	1245531,37	396613,06	1245531,37	Картометрический метод	2,50	-
2265	396605,65	1245571,9	396605,65	1245571,9	Картометрический метод	2,50	-
2266	396629,3	1245597,98	396629,3	1245597,98	Картометрический метод	1,00	-
2267	396701,63	1245641,36	396701,63	1245641,36	Картометрический метод	7,50	-
2268	396736,31	1245657,77	396736,31	1245657,77	Картометрический метод	7,50	-
2269	396747,64	1245663,04	396747,64	1245663,04	Картометрический метод	7,50	-
2270	396749,69	1245680,88	396749,69	1245680,88	Картометрический метод	7,50	-
2189	396775,38	1245702,74	396775,38	1245702,74	Картометрический метод	7,50	-
2271	396542,84	1245794,79	396542,84	1245794,79	Картометрический метод	0,30	-
2272	396543,3	1245796,64	396543,3	1245796,64	Картометрический метод	0,30	-
2273	396538,43	1245798,43	396538,43	1245798,43	Картометрический метод	0,30	-
2274	396537,78	1245796,65	396537,78	1245796,65	Картометрический метод	0,30	-
2271	396542,84	1245794,79	396542,84	1245794,79	Картометрический метод	0,30	-
2275	396777	1247098,69	396777	1247098,69	Картометрический метод	1,00	-
2276	396776,61	1247099,09	396776,61	1247099,09	Картометрический метод	1,00	-
2277	396769,52	1247104,43	396769,52	1247104,43	Картометрический метод	1,00	-
2278	396775,93	1247114,88	396775,93	1247114,88	Картометрический метод	1,00	-
2279	396775,68	1247115,01	396775,68	1247115,01	Картометрический метод	1,00	-
2280	396770,78	1247120,82	396770,78	1247120,82	Картометрический метод	1,00	-
2281	396771	1247127,25	396771	1247127,25	Картометрический метод	1,00	-
2282	396770,43	1247127,86	396770,43	1247127,86	Картометрический метод	1,00	-
2283	396771,04	1247128,33	396771,04	1247128,33	Картометрический метод	1,00	-
2284	396771,36	1247137,42	396771,36	1247137,42	Картометрический метод	1,00	-
2285	396769,41	1247139,5	396769,41	1247139,5	Картометрический метод	1,00	-
2286	396767,19	1247137,62	396767,19	1247137,62	Картометрический метод	1,00	-
2287	396762,6	1247143,46	396762,6	1247143,46	Картометрический метод	1,00	-
2288	396760,55	1247142,01	396760,55	1247142,01	Картометрический метод	1,00	-
2289	396757,74	1247146,56	396757,74	1247146,56	Картометрический метод	1,00	-
2290	396756,45	1247147,49	396756,45	1247147,49	Картометрический метод	1,00	-
2291	396758,59	1247150,88	396758,59	1247150,88	Картометрический метод	1,00	-
2292	396750,48	1247155,84	396750,48	1247155,84	Картометрический метод	1,00	-
2293	396747,77	1247157,74	396747,77	1247157,74	Картометрический метод	1,00	-
2294	396747,46	1247157,99	396747,46	1247157,99	Картометрический метод	1,00	-
2295	396740,15	1247150,55	396740,15	1247150,55	Картометрический метод	1,00	-
2296	396726,54	1247149,16	396726,54	1247149,16	Картометрический метод	1,00	-
2297	396714,76	1247140,71	396714,76	1247140,71	Картометрический метод	1,00	-
2298	396696,38	1247111,29	396696,38	1247111,29	Картометрический метод	1,00	-
2299	396696,45	1247110,29	396696,45	1247110,29	Картометрический метод	1,00	-
2300	396697,09	1247109,62	396697,09	1247109,62	Картометрический метод	1,00	-
2301	396750,42	1247095,79	396750,42	1247095,79	Картометрический метод	1,00	-
2275	396777	1247098,69	396777	1247098,69	Картометрический метод	1,00	-
2302	396761,31	1247179,71	396761,31	1247179,71	Картометрический метод	0,10	-
2303	396753,09	1247189,16	396753,09	1247189,16	Картометрический метод	0,30	-
2304	396741,18	1247202,3	396741,18	1247202,3	Картометрический метод	0,30	-
2305	396737,03	1247207,19	396737,03	1247207,19	Картометрический метод	1,00	-
2306	396726,63	1247199,14	396726,63	1247199,14	Картометрический метод	0,30	-
2307	396710,76	1247220,48	396710,76	1247220,48	Картометрический метод	0,30	-
2308	396720,74	1247227,39	396720,74	1247227,39	Картометрический метод	0,30	-
2309	396720,28	1247228,25	396720,28	1247228,25	Картометрический метод	0,30	-
2310	396716,97	1247231,97	396716,97	1247231,97	Картометрический метод	0,30	-
2311	396715,99	1247231,22	396715,99	1247231,22	Картометрический метод	0,30	-
2312	396705,14	1247244,54	396705,14	1247244,54	Картометрический метод	0,30	-
2313	396707,1	1247245,91	396707,1	1247245,91	Картометрический метод	0,30	-
2314	396707,95	1247246,56	396707,95	1247246,56	Картометрический метод	0,30	-
2315	396702,09	1247254,38	396702,09	1247254,38	Картометрический метод	0,30	-
2316	396698,51	1247261,17	396698,51	1247261,17	Картометрический метод	0,30	-
2317	396696,97	1247263,73	396696,97	1247263,73	Картометрический метод	0,30	-

Сведения о местоположении измененных (уточненных) границ объекта

2318	396696,32	1247263,77	396696,32	1247263,77	Картометрический метод	0,10	-
2319	396691,32	1247272,22	396691,32	1247272,22	Картометрический метод	0,10	-
2320	396691,18	1247272,45	396691,18	1247272,45	Картометрический метод	1,00	-
2321	396678,49	1247266,55	396678,49	1247266,55	Картометрический метод	0,10	-
2322	396557,99	1247216,37	396557,99	1247216,37	Картометрический метод	0,10	-
2323	396514,81	1247200,04	396514,81	1247200,04	Картометрический метод	0,10	-
2324	396499,98	1247197,59	396499,98	1247197,59	Картометрический метод	0,10	-
2325	396497,26	1247194,63	396497,26	1247194,63	Картометрический метод	0,10	-
2326	396499,01	1247186,95	396499,01	1247186,95	Картометрический метод	0,10	-
2327	396503,16	1247180,01	396503,16	1247180,01	Картометрический метод	0,10	-
2328	396524,17	1247168,26	396524,17	1247168,26	Картометрический метод	0,10	-
2329	396570,28	1247148,78	396570,28	1247148,78	Картометрический метод	0,10	-
2330	396598,75	1247138,67	396598,75	1247138,67	Картометрический метод	0,10	-
2331	396618,92	1247131,24	396618,92	1247131,24	Картометрический метод	0,10	-
2332	396673,08	1247114,32	396673,08	1247114,32	Картометрический метод	0,10	-
2333	396688,25	1247111,63	396688,25	1247111,63	Картометрический метод	0,10	-
2334	396690,92	1247113,14	396690,92	1247113,14	Картометрический метод	0,10	-
2335	396710,88	1247144,29	396710,88	1247144,29	Картометрический метод	0,10	-
2336	396724,43	1247154,57	396724,43	1247154,57	Картометрический метод	0,10	-
2337	396729,47	1247155,01	396729,47	1247155,01	Картометрический метод	0,10	-
2338	396734,09	1247153,93	396734,09	1247153,93	Картометрический метод	0,10	-
2339	396737,6	1247155,92	396737,6	1247155,92	Картометрический метод	0,10	-
2340	396752,43	1247170,6	396752,43	1247170,6	Картометрический метод	0,10	-
2302	396761,31	1247179,71	396761,31	1247179,71	Картометрический метод	0,10	-
2341	396138,01	1246985,02	396138,01	1246985,02	Картометрический метод	0,10	-
2342	396138,73	1246990,01	396138,73	1246990,01	Картометрический метод	0,10	-
2343	396137,69	1246993,55	396137,69	1246993,55	Картометрический метод	0,10	-
2344	396102,62	1247029,86	396102,62	1247029,86	Картометрический метод	0,10	-
2345	396080,48	1247057,3	396080,48	1247057,3	Картометрический метод	0,10	-
2346	396050,89	1247095,39	396050,89	1247095,39	Картометрический метод	0,10	-
2347	396031,02	1247107,16	396031,02	1247107,16	Картометрический метод	1,00	-
2348	396017,23	1247095,54	396017,23	1247095,54	Картометрический метод	1,00	-
2349	396015,83	1247096,88	396015,83	1247096,88	Картометрический метод	1,00	-
2350	395998,03	1247082,65	395998,03	1247082,65	Картометрический метод	1,00	-
2351	395968,35	1247060,73	395968,35	1247060,73	Картометрический метод	1,00	-
2352	395957,99	1247076,47	395957,99	1247076,47	Картометрический метод	1,00	-
2353	395950,76	1247071,65	395950,76	1247071,65	Картометрический метод	0,30	-
2354	395934,15	1247063,08	395934,15	1247063,08	Картометрический метод	0,30	-
2355	395927,93	1247059,9	395927,93	1247059,9	Картометрический метод	1,00	-
2356	395963,28	1247003,11	395963,28	1247003,11	Картометрический метод	0,10	-
2357	396029,16	1246911,17	396029,16	1246911,17	Картометрический метод	0,10	-
2358	396031,87	1246910,06	396031,87	1246910,06	Картометрический метод	0,10	-
2359	396035,51	1246910,68	396035,51	1246910,68	Картометрический метод	0,10	-
2360	396114,14	1246967,49	396114,14	1246967,49	Картометрический метод	0,10	-
2341	396138,01	1246985,02	396138,01	1246985,02	Картометрический метод	0,10	-
2361	393162,38	1242630,16	393162,38	1242630,16	Картометрический метод	1,00	-
2362	393163,89	1242685,31	393163,89	1242685,31	Картометрический метод	1,00	-
2363	393142,55	1242861,88	393142,55	1242861,88	Картометрический метод	1,00	-
2364	393078,52	1242860,91	393078,52	1242860,91	Картометрический метод	1,00	-
2365	392978,59	1242865,77	392978,59	1242865,77	Картометрический метод	1,00	-
2366	392941,72	1242869,65	392941,72	1242869,65	Картометрический метод	1,00	-
2367	392926,2	1242886,14	392926,2	1242886,14	Картометрический метод	1,00	-
2368	392918,44	1242897,78	392918,44	1242897,78	Картометрический метод	1,00	-
2369	392876,72	1242893,9	392876,72	1242893,9	Картометрический метод	1,00	-
2370	392830,16	1242889,05	392830,16	1242889,05	Картометрический метод	1,00	-
2371	392765,16	1242890,02	392765,16	1242890,02	Картометрический метод	1,00	-
2372	392716,65	1242897,78	392716,65	1242897,78	Картометрический метод	1,00	-
2373	392701,12	1242894,87	392701,12	1242894,87	Картометрический метод	1,00	-
2374	392696,27	1242875,47	392696,27	1242875,47	Картометрический метод	1,00	-
2375	392686,57	1242869,65	392686,57	1242869,65	Картометрический метод	1,00	-

## Сведения о местоположении измененных (уточненных) границ объекта

2376	392654,56	1242868,68	392654,56	1242868,68	Картометрический метод	1,00	-
2377	392620,6	1242872,56	392620,6	1242872,56	Картометрический метод	1,00	-
2378	392526,49	1242882,26	392526,49	1242882,26	Картометрический метод	1,00	-
2379	392473,13	1242882,26	392473,13	1242882,26	Картометрический метод	1,00	-
2380	392443,06	1242877,41	392443,06	1242877,41	Картометрический метод	1,00	-
2381	392411,04	1242891,96	392411,04	1242891,96	Картометрический метод	1,00	-
2382	392400,37	1242897,78	392400,37	1242897,78	Картометрический метод	1,00	-
2383	392377,09	1242917,18	392377,09	1242917,18	Картометрический метод	1,00	-
2384	392368,7	1242918,72	392368,7	1242918,72	Картометрический метод	1,00	-
2385	392348,95	1242921,06	392348,95	1242921,06	Картометрический метод	1,00	-
2386	392304,33	1242925,92	392304,33	1242925,92	Картометрический метод	1,00	-
2387	392273,28	1242925,92	392273,28	1242925,92	Картометрический метод	1,00	-
2388	392274,25	1242967,63	392274,25	1242967,63	Картометрический метод	1,00	-
2389	392114,17	1242972,48	392114,17	1242972,48	Картометрический метод	1,00	-
2390	392113,2	1242944,35	392113,2	1242944,35	Картометрический метод	1,00	-
2391	392064,69	1242948,23	392064,69	1242948,23	Картометрический метод	1,00	-
2392	391986,11	1242953,08	391986,11	1242953,08	Картометрический метод	1,00	-
2393	391985,36	1242913,77	391985,36	1242913,77	Картометрический метод	1,00	-
2394	391958,32	1242913,76	391958,32	1242913,76	Картометрический метод	1,00	-
2395	391952,22	1242874,64	391952,22	1242874,64	Картометрический метод	0,10	-
2396	391931,07	1242795,26	391931,07	1242795,26	Картометрический метод	0,10	-
2397	391931,3	1242793,23	391931,3	1242793,23	Картометрический метод	0,10	-
2398	391932,41	1242791,89	391932,41	1242791,89	Картометрический метод	0,10	-
2399	391996,33	1242758,99	391996,33	1242758,99	Картометрический метод	0,10	-
2400	392047,41	1242743,33	392047,41	1242743,33	Картометрический метод	0,10	-
2401	392168,94	1242741,59	392168,94	1242741,59	Картометрический метод	0,10	-
2402	392198,23	1242734,77	392198,23	1242734,77	Картометрический метод	0,10	-
2403	392228,1	1242734,9	392228,1	1242734,9	Картометрический метод	0,10	-
2404	392241,01	1242738,16	392241,01	1242738,16	Картометрический метод	0,10	-
2405	392265,8	1242736,44	392265,8	1242736,44	Картометрический метод	0,10	-
2406	392283,46	1242731,09	392283,46	1242731,09	Картометрический метод	0,10	-
2407	392296,94	1242730,06	392296,94	1242730,06	Картометрический метод	0,10	-
2408	392378,16	1242728,23	392378,16	1242728,23	Картометрический метод	0,10	-
2409	392547,02	1242715,23	392547,02	1242715,23	Картометрический метод	0,10	-
2410	392627,44	1242714,08	392627,44	1242714,08	Картометрический метод	0,10	-
2411	392864,94	1242703,26	392864,94	1242703,26	Картометрический метод	0,10	-
2412	392983,8	1242696,64	392983,8	1242696,64	Картометрический метод	0,10	-
2413	393032,35	1242692,72	393032,35	1242692,72	Картометрический метод	0,10	-
2414	393147,01	1242690,3	393147,01	1242690,3	Картометрический метод	0,10	-
2415	393146,98	1242686,3	393146,98	1242686,3	Картометрический метод	0,10	-
2416	393146,96	1242682,28	393146,96	1242682,28	Картометрический метод	0,10	-
2417	393031,94	1242684,74	393031,94	1242684,74	Картометрический метод	0,10	-
2418	392983,25	1242688,66	392983,25	1242688,66	Картометрический метод	0,10	-
2419	392864,53	1242695,27	392864,53	1242695,27	Картометрический метод	0,10	-
2420	392627,2	1242706,09	392627,2	1242706,09	Картометрический метод	0,10	-
2421	392546,66	1242707,23	392546,66	1242707,23	Картометрический метод	0,10	-
2422	392377,76	1242720,24	392377,76	1242720,24	Картометрический метод	0,10	-
2423	392283,98	1242723,32	392283,98	1242723,32	Картометрический метод	0,10	-
2424	392265,48	1242732,64	392265,48	1242732,64	Картометрический метод	0,10	-
2425	392240,99	1242734,76	392240,99	1242734,76	Картометрический метод	0,10	-
2426	392228,96	1242726,96	392228,96	1242726,96	Картометрический метод	0,10	-
2427	392197,77	1242726,78	392197,77	1242726,78	Картометрический метод	0,10	-
2428	392168,91	1242733,59	392168,91	1242733,59	Картометрический метод	0,10	-
2429	392046,16	1242735,34	392046,16	1242735,34	Картометрический метод	0,10	-
2430	391993,3	1242751,55	391993,3	1242751,55	Картометрический метод	0,10	-
2431	391923,92	1242787,25	391923,92	1242787,25	Картометрический метод	0,10	-
2432	391922,08	1242788,92	391922,08	1242788,92	Картометрический метод	0,10	-
2433	391921,88	1242791,84	391921,88	1242791,84	Картометрический метод	0,10	-
2434	391944,38	1242876,29	391944,38	1242876,29	Картометрический метод	0,10	-
2435	391950,21	1242913,75	391950,21	1242913,75	Картометрический метод	1,00	-
2436	391873,43	1242913,77	391873,43	1242913,77	Картометрический метод	1,00	-
2437	391872,6	1242961,81	391872,6	1242961,81	Картометрический метод	1,00	-

Сведения о местоположении измененных (уточненных) границ объекта

2438	391919,17	1242964,72	391919,17	1242964,72	Картометрический метод	1,00	-
2439	391918,71	1242974,41	391918,71	1242974,41	Картометрический метод	1,00	-
2440	391906,66	1242986,78	391906,66	1242986,78	Картометрический метод	0,10	-
2441	391903,34	1242988,44	391903,34	1242988,44	Картометрический метод	0,10	-
2442	391834,37	1242995,42	391834,37	1242995,42	Картометрический метод	0,10	-
2443	391810,01	1242996,42	391810,01	1242996,42	Картометрический метод	0,10	-
2444	391752,36	1242998,28	391752,36	1242998,28	Картометрический метод	0,10	-
2445	391702,88	1243004,83	391702,88	1243004,83	Картометрический метод	0,10	-
2446	391699,03	1243007,59	391699,03	1243007,59	Картометрический метод	0,10	-
2447	391690,33	1243023,54	391690,33	1243023,54	Картометрический метод	0,10	-
2448	391683,46	1243027,45	391683,46	1243027,45	Картометрический метод	0,10	-
2449	391682,83	1243027,62	391682,83	1243027,62	Картометрический метод	0,10	-
2450	391669,45	1243028,57	391669,45	1243028,57	Картометрический метод	0,10	-
2451	391669,74	1243032,56	391669,74	1243032,56	Картометрический метод	0,10	-
2452	391670,02	1243036,55	391670,02	1243036,55	Картометрический метод	0,10	-
2453	391684,18	1243035,54	391684,18	1243035,54	Картометрический метод	0,10	-
2454	391686,53	1243034,9	391686,53	1243034,9	Картометрический метод	0,10	-
2455	391696,26	1243029,37	391696,26	1243029,37	Картометрический метод	0,10	-
2456	391705,18	1243013,03	391705,18	1243013,03	Картометрический метод	0,10	-
2457	391705,91	1243012,5	391705,91	1243012,5	Картометрический метод	0,10	-
2458	391753,21	1243006,23	391753,21	1243006,23	Картометрический метод	0,10	-
2459	391810,11	1243001,45	391810,11	1243001,45	Картометрический метод	0,10	-
2460	391834,46	1243000,41	391834,46	1243000,41	Картометрический метод	0,10	-
2461	391905,4	1242996,35	391905,4	1242996,35	Картометрический метод	0,10	-
2462	391911,44	1242993,33	391911,44	1242993,33	Картометрический метод	0,10	-
2463	391918,16	1242986,48	391918,16	1242986,48	Картометрический метод	1,00	-
2464	391917,23	1243007,41	391917,23	1243007,41	Картометрический метод	1,00	-
2465	391914,32	1243049,13	391914,32	1243049,13	Картометрический метод	1,00	-
2466	391912,38	1243082,11	391912,38	1243082,11	Картометрический метод	1,00	-
2467	391888,65	1243057,66	391888,65	1243057,66	Картометрический метод	1,00	-
2468	391850,3	1243053,4	391850,3	1243053,4	Картометрический метод	1,00	-
2469	391822,22	1243060,76	391822,22	1243060,76	Картометрический метод	1,00	-
2470	391797,04	1243082,06	391797,04	1243082,06	Картометрический метод	1,00	-
2471	391754,44	1243090,77	391754,44	1243090,77	Картометрический метод	1,00	-
2472	391734,09	1243108,21	391734,09	1243108,21	Картометрический метод	1,00	-
2473	391682,77	1243125,64	391682,77	1243125,64	Картометрический метод	1,00	-
2474	391612,07	1243171,15	391612,07	1243171,15	Картометрический метод	1,00	-
2475	391582,05	1243177,93	391582,05	1243177,93	Картометрический метод	1,00	-
2476	391522,51	1243181,73	391522,51	1243181,73	Картометрический метод	1,00	-
2477	391459,93	1243265,86	391459,93	1243265,86	Картометрический метод	1,00	-
2478	391406,3	1243286,41	391406,3	1243286,41	Картометрический метод	1,00	-
2479	391295,4	1243314,48	391295,4	1243314,48	Картометрический метод	1,00	-
2480	391243,11	1243299,95	391243,11	1243299,95	Картометрический метод	1,00	-
2481	391201,21	1243133,37	391201,21	1243133,37	Картометрический метод	2,50	-
2482	391256,37	1243106,83	391256,37	1243106,83	Картометрический метод	2,50	-
2483	391301,4	1243091,03	391301,4	1243091,03	Картометрический метод	2,50	-
2484	391328,83	1243073,74	391328,83	1243073,74	Картометрический метод	2,50	-
2485	391388,46	1243027,22	391388,46	1243027,22	Картометрический метод	2,50	-
2486	391427,82	1243015	391427,82	1243015	Картометрический метод	2,50	-
2487	391533,07	1242967,29	391533,07	1242967,29	Картометрический метод	2,50	-
2488	391559,01	1242951,79	391559,01	1242951,79	Картометрический метод	2,50	-
2489	391586,58	1242930,69	391586,58	1242930,69	Картометрический метод	2,50	-
2490	391627,89	1242899,61	391627,89	1242899,61	Картометрический метод	2,50	-
2491	391662,77	1242880,52	391662,77	1242880,52	Картометрический метод	2,50	-
2492	391706,01	1242862,93	391706,01	1242862,93	Картометрический метод	2,50	-
2493	391815,28	1242832,72	391815,28	1242832,72	Картометрический метод	2,50	-
2494	391820,5	1242809,67	391820,5	1242809,67	Картометрический метод	2,50	-
2495	391827,97	1242784,27	391827,97	1242784,27	Картометрический метод	2,50	-
2496	391837,35	1242771,68	391837,35	1242771,68	Картометрический метод	2,50	-
2497	391847,24	1242764,11	391847,24	1242764,11	Картометрический метод	2,50	-
2498	391861,75	1242755,7	391861,75	1242755,7	Картометрический метод	2,50	-
2499	391875,85	1242752,12	391875,85	1242752,12	Картометрический метод	2,50	-

Сведения о местоположении измененных (уточненных) границ объекта

2500	391892,97	1242749,35	391892,97	1242749,35	Картометрический метод	2,50	-
2501	391900,74	1242748,37	391900,74	1242748,37	Картометрический метод	2,50	-
2502	391909,47	1242765,84	391909,47	1242765,84	Картометрический метод	2,50	-
2503	391915,94	1242786,07	391915,94	1242786,07	Картометрический метод	2,50	-
2504	391945,24	1242744,09	391945,24	1242744,09	Картометрический метод	2,50	-
2505	391995,48	1242698,52	391995,48	1242698,52	Картометрический метод	2,50	-
2506	392028,09	1242672,69	392028,09	1242672,69	Картометрический метод	2,50	-
2507	392055,62	1242659,35	392055,62	1242659,35	Картометрический метод	2,50	-
2508	392091,83	1242654,48	392091,83	1242654,48	Картометрический метод	2,50	-
2509	392307,11	1242653,52	392307,11	1242653,52	Картометрический метод	2,50	-
2510	392374,98	1242650,66	392374,98	1242650,66	Картометрический метод	2,50	-
2511	392436,39	1242644,1	392436,39	1242644,1	Картометрический метод	2,50	-
2512	392472,18	1242627,79	392472,18	1242627,79	Картометрический метод	2,50	-
2513	392475,73	1242628,09	392475,73	1242628,09	Картометрический метод	1,00	-
2514	392500,45	1242623,64	392500,45	1242623,64	Картометрический метод	1,00	-
2515	392527,46	1242618,37	392527,46	1242618,37	Картометрический метод	1,00	-
2516	392595,38	1242615,46	392595,38	1242615,46	Картометрический метод	1,00	-
2517	392737,99	1242618,37	392737,99	1242618,37	Картометрический метод	1,00	-
2518	392875,75	1242622,25	392875,75	1242622,25	Картометрический метод	1,00	-
2519	392974,71	1242624,19	392974,71	1242624,19	Картометрический метод	1,00	-
2520	393085,49	1242621,67	393085,49	1242621,67	Картометрический метод	1,00	-
2521	393109,22	1242622,55	393109,22	1242622,55	Картометрический метод	1,00	-
2522	393132,85	1242626,13	393132,85	1242626,13	Картометрический метод	1,00	-
2361	393162,38	1242630,16	393162,38	1242630,16	Картометрический метод	1,00	-
2523	-	-	395550,95	1248784,53	Картометрический метод	0,10	-
2524	-	-	395549,08	1248790,67	Картометрический метод	0,10	-
2525	-	-	395539,47	1248822,3	Картометрический метод	0,10	-
2526	-	-	395533,54	1248820,82	Картометрический метод	0,10	-
2527	-	-	395517,26	1248816,4	Картометрический метод	0,10	-
2528	-	-	395492,84	1248809,58	Картометрический метод	0,10	-
2529	-	-	395497,13	1248795,96	Картометрический метод	0,10	-
2530	-	-	395519,58	1248802,37	Картометрический метод	0,10	-
2531	-	-	395520,07	1248800,83	Картометрический метод	0,10	-
2532	-	-	395523,76	1248788,78	Картометрический метод	0,10	-
2533	-	-	395527,33	1248776,93	Картометрический метод	0,10	-
2534	-	-	395529,45	1248777,6	Картометрический метод	0,10	-
2535	-	-	395545,37	1248782,78	Картометрический метод	0,10	-
2523	-	-	395550,95	1248784,53	Картометрический метод	0,10	-
2536	-	-	393945,89	1243999,21	Метод спутниковых геодезических измерений (определений)	0,10	-
2537	-	-	393933,39	1244033,47	Метод спутниковых геодезических измерений (определений)	0,10	-
2538	-	-	393895,13	1244020,21	Метод спутниковых геодезических измерений (определений)	0,10	-
2539	-	-	393907,44	1243984,37	Метод спутниковых геодезических измерений (определений)	0,10	-
2536	-	-	393945,89	1243999,21	Метод спутниковых геодезических измерений (определений)	0,10	-
2540	396647,32	1247473,24	396660,27	1247485,46	Картометрический метод	0,10	-
2541	396664,65	1247489,58	396664,65	1247489,58	Картометрический метод	0,10	-
2542	396719,78	1247542,76	396719,78	1247542,76	Картометрический метод	0,10	-
2543	396728,42	1247550,04	396728,42	1247550,04	Картометрический метод	0,10	-
2544	396729,31	1247551,51	396729,31	1247551,51	Картометрический метод	0,10	-
2545	396729,26	1247552,8	396729,26	1247552,8	Картометрический метод	0,10	-
2546	396700,78	1247586,17	396700,78	1247586,17	Картометрический метод	0,10	-
2547	396587,63	1247720,29	396587,63	1247720,29	Картометрический метод	0,10	-

Сведения о местоположении измененных (уточненных) границ объекта

2548	396571,9	1247737,45	396571,9	1247737,45	Картометрический метод	0,10	-
2549	396571,04	1247737,84	396571,04	1247737,84	Картометрический метод	0,10	-
2550	396570,06	1247737,52	396570,06	1247737,52	Картометрический метод	0,10	-
2551	396492,92	1247670,55	396492,92	1247670,55	Картометрический метод	0,10	-
2552	396484,85	1247663,61	396484,85	1247663,61	Картометрический метод	0,10	-
2553	396484,53	1247661,92	396484,53	1247661,92	Картометрический метод	0,10	-
2554	396485,86	1247658,87	396485,86	1247658,87	Картометрический метод	0,10	-
2555	396646,59	1247473,16	396617,86	1247506,35	Картометрический метод	0,10	-
2556	396647,32	1247473,24	396632,58	1247518,3	Картометрический метод	0,10	-
2557	-	-	396660,2	1247485,54	Картометрический метод	0,10	-
2540	-	-	396660,27	1247485,46	Картометрический метод	0,10	-
2558	399541,07	1251622,6	399541,07	1251622,6	Картометрический метод	0,10	-
2559	399537,42	1251624,91	399537,42	1251624,91	Картометрический метод	2,50	-
2560	-	-	399546,21	1251651,77	Картометрический метод	0,10	-
2561	399543,98	1251652,98	399543,98	1251652,98	Картометрический метод	0,10	-
2562	-	-	399534,98	1251657,34	Картометрический метод	0,10	-
2563	-	-	399565,32	1251726,55	Картометрический метод	0,10	-
2564	-	-	399505,08	1251754,8	Картометрический метод	0,10	-
2565	399528,48	1251808,18	399528,48	1251808,18	Картометрический метод	0,10	-
2566	-	-	399531,27	1251811,76	Картометрический метод	0,10	-
2567	-	-	399526,87	1251818,21	Картометрический метод	0,10	-
2568	399525,26	1251824,33	399525,26	1251824,33	Картометрический метод	1,00	-
2569	399464	1251888,94	399464	1251888,94	Картометрический метод	1,00	-
2570	399430,82	1251914,15	399430,82	1251914,15	Картометрический метод	1,00	-
2571	399408,48	1251909,36	399408,48	1251909,36	Картометрический метод	1,00	-
2572	-	-	399399,44	1251912,21	Картометрический метод	0,10	-
2573	399391,89	1251914,6	399391,89	1251914,6	Картометрический метод	1,00	-
2574	399379,26	1251923,47	399379,26	1251923,47	Картометрический метод	1,00	-
2575	-	-	399389,9	1251954,69	Картометрический метод	0,10	-
2576	-	-	399378,43	1251965,38	Картометрический метод	0,10	-
2577	-	-	399393,98	1251990,85	Картометрический метод	0,10	-
2578	-	-	399435,58	1252057,32	Картометрический метод	0,10	-
2579	-	-	399385,22	1252094,1	Картометрический метод	0,10	-
2580	-	-	399341,28	1252027,15	Картометрический метод	0,10	-
2581	-	-	399325,54	1252002,34	Картометрический метод	0,10	-
2582	-	-	399295,81	1252023,02	Картометрический метод	0,10	-
2583	-	-	399304,9	1252040,89	Картометрический метод	0,10	-
2584	-	-	399314,89	1252060,28	Картометрический метод	0,10	-
2585	-	-	399330,07	1252081,23	Картометрический метод	0,10	-
2586	-	-	399349,79	1252107,23	Картометрический метод	0,10	-
2587	-	-	399368,61	1252140,39	Картометрический метод	0,10	-
2588	-	-	399382,96	1252170,86	Картометрический метод	0,10	-
2589	-	-	399391,54	1252191,46	Картометрический метод	0,10	-
2590	-	-	399397,6	1252198,74	Картометрический метод	0,10	-
2591	-	-	399398,51	1252209,94	Картометрический метод	0,10	-
2592	-	-	399395,78	1252224,48	Картометрический метод	0,10	-
2593	-	-	399400,33	1252233,57	Картометрический метод	0,10	-
2594	399403,32	1252251,61	399403,32	1252251,61	Картометрический метод	2,50	-
2595	399382,06	1252285,59	399382,06	1252285,59	Картометрический метод	2,50	-
2596	399368,35	1252294,45	399368,35	1252294,45	Картометрический метод	2,50	-
2597	399358,52	1252290,74	399358,52	1252290,74	Картометрический метод	2,50	-
2598	399358,79	1252278,25	399358,79	1252278,25	Картометрический метод	2,50	-
2599	399362,51	1252267,37	399362,51	1252267,37	Картометрический метод	2,50	-
2600	399367,72	1252255,12	399367,72	1252255,12	Картометрический метод	2,50	-
2601	399364,13	1252233,6	399364,13	1252233,6	Картометрический метод	2,50	-
2602	399362	1252215,38	399362	1252215,38	Картометрический метод	2,50	-
2603	399340,83	1252230,02	399340,83	1252230,02	Картометрический метод	2,50	-
2604	399317,53	1252232,71	399317,53	1252232,71	Картометрический метод	2,50	-
2605	399262,85	1252264,98	399262,85	1252264,98	Картометрический метод	2,50	-
2606	399162,46	1252344,75	399162,46	1252344,75	Картометрический метод	2,50	-
2607	399149,98	1252329,88	399149,98	1252329,88	Картометрический метод	2,50	-

## Сведения о местоположении измененных (уточненных) границ объекта

2608	399093,51	1252370,21	399093,51	1252370,21	Картометрический метод	2,50	-
2609	399118,83	1252410,45	399118,83	1252410,45	Картометрический метод	2,50	-
2610	399120,34	1252412,87	399120,34	1252412,87	Картометрический метод	2,50	-
2611	399105,23	1252421,34	399105,23	1252421,34	Картометрический метод	2,50	-
2612	399051,12	1252444,89	399051,12	1252444,89	Картометрический метод	2,50	-
2613	398993,68	1252473,96	398993,68	1252473,96	Картометрический метод	2,50	-
2614	398914,72	1252515,63	398914,72	1252515,63	Картометрический метод	2,50	-
2615	398842,28	1252546,16	398842,28	1252546,16	Картометрический метод	2,50	-
2616	398760,16	1252576,15	398760,16	1252576,15	Картометрический метод	2,50	-
2617	398746,7	1252579,71	398746,7	1252579,71	Картометрический метод	2,50	-
2618	398733,33	1252578,43	398733,33	1252578,43	Картометрический метод	2,50	-
2619	398705,24	1252576,86	398705,24	1252576,86	Картометрический метод	2,50	-
2620	398687,94	1252579,07	398687,94	1252579,07	Картометрический метод	2,50	-
2621	398672,31	1252582,66	398672,31	1252582,66	Картометрический метод	2,50	-
2622	398661,26	1252587,81	398661,26	1252587,81	Картометрический метод	2,50	-
2623	398647,14	1252593,91	398647,14	1252593,91	Картометрический метод	2,50	-
2624	398628,63	1252605,68	398628,63	1252605,68	Картометрический метод	2,50	-
2625	398619,38	1252608,61	398619,38	1252608,61	Картометрический метод	2,50	-
2626	398610,76	1252608,82	398610,76	1252608,82	Картометрический метод	2,50	-
2627	398602,73	1252607,84	398602,73	1252607,84	Картометрический метод	2,50	-
2628	398596	1252604,89	398596	1252604,89	Картометрический метод	2,50	-
2629	398583,95	1252595,57	398583,95	1252595,57	Картометрический метод	2,50	-
2630	398578,06	1252592,84	398578,06	1252592,84	Картометрический метод	2,50	-
2631	398571,31	1252591,02	398571,31	1252591,02	Картометрический метод	2,50	-
2632	398559,41	1252590,78	398559,41	1252590,78	Картометрический метод	2,50	-
2633	398553,98	1252590,97	398553,98	1252590,97	Картометрический метод	2,50	-
2634	398547,13	1252588,36	398547,13	1252588,36	Картометрический метод	2,50	-
2635	398529,18	1252604,04	398529,18	1252604,04	Картометрический метод	2,50	-
2636	398517,77	1252613,97	398517,77	1252613,97	Картометрический метод	2,50	-
2637	398503,17	1252615,81	398503,17	1252615,81	Картометрический метод	2,50	-
2638	398492,12	1252612,13	398492,12	1252612,13	Картометрический метод	2,50	-
2639	398447,58	1252588,15	398447,58	1252588,15	Картометрический метод	2,50	-
2640	398399,5	1252569,94	398399,5	1252569,94	Картометрический метод	2,50	-
2641	398327,45	1252539,07	398327,45	1252539,07	Картометрический метод	1,00	-
2642	398293,37	1252545,19	398293,37	1252545,19	Картометрический метод	1,00	-
2643	398211,41	1252589,19	398211,41	1252589,19	Картометрический метод	1,00	-
2644	398155,23	1252544,23	398155,23	1252544,23	Картометрический метод	1,00	-
2645	398253,5	1252418,93	398253,5	1252418,93	Картометрический метод	1,00	-
2646	398236,55	1252403,73	398236,55	1252403,73	Картометрический метод	1,00	-
2647	398254,3	1252381,45	398254,3	1252381,45	Картометрический метод	1,00	-
2648	398272,24	1252394,89	398272,24	1252394,89	Картометрический метод	1,00	-
2649	398355,14	1252246,68	398355,14	1252246,68	Картометрический метод	1,00	-
2650	398412,38	1252190,22	398412,38	1252190,22	Картометрический метод	1,00	-
2651	398437,03	1252181,65	398437,03	1252181,65	Картометрический метод	1,00	-
2652	398459,31	1252159,93	398459,31	1252159,93	Картометрический метод	0,10	-
2653	398461,48	1252162,22	398461,48	1252162,22	Картометрический метод	0,10	-
2654	398464,98	1252165,79	398464,98	1252165,79	Картометрический метод	0,10	-
2655	398510,72	1252120,94	398510,72	1252120,94	Картометрический метод	0,10	-
2656	398580,77	1252072,41	398580,77	1252072,41	Картометрический метод	0,10	-
2657	398581,62	1252072,31	398581,62	1252072,31	Картометрический метод	0,10	-
2658	398581,93	1252073,02	398581,93	1252073,02	Картометрический метод	0,10	-
2659	398583,36	1252112,67	398583,36	1252112,67	Картометрический метод	0,10	-
2660	398581,37	1252119,99	398581,37	1252119,99	Картометрический метод	0,10	-
2661	398573,26	1252132,91	398573,26	1252132,91	Картометрический метод	0,10	-
2662	398528,74	1252170,39	398528,74	1252170,39	Картометрический метод	0,10	-
2663	398480,08	1252217,33	398480,08	1252217,33	Картометрический метод	0,10	-
2664	398446,73	1252248,26	398446,73	1252248,26	Картометрический метод	0,10	-
2665	398412,01	1252282,72	398412,01	1252282,72	Картометрический метод	0,10	-
2666	398355,55	1252350,21	398355,55	1252350,21	Картометрический метод	0,10	-
2667	398338,68	1252367,89	398338,68	1252367,89	Картометрический метод	0,10	-
2668	398335,49	1252370,96	398335,49	1252370,96	Картометрический метод	0,10	-
2669	398333,36	1252373,08	398333,36	1252373,08	Картометрический метод	0,10	-



## Сведения о местоположении измененных (уточненных) границ объекта

2670	398335,82	1252376,57	398335,82	1252376,57	Картометрический метод	0,10	-
2671	398337,73	1252379,28	398337,73	1252379,28	Картометрический метод	0,10	-
2672	398340,3	1252382,95	398340,3	1252382,95	Картометрический метод	0,10	-
2673	398340,32	1252384,13	398340,32	1252384,13	Картометрический метод	0,10	-
2674	398309,96	1252417,49	398309,96	1252417,49	Картометрический метод	0,10	-
2675	398312,18	1252419,51	398312,18	1252419,51	Картометрический метод	0,10	-
2676	398314,4	1252421,53	398314,4	1252421,53	Картометрический метод	0,10	-
2677	398343,76	1252389,28	398343,76	1252389,28	Картометрический метод	0,10	-
2678	398344,93	1252389,52	398344,93	1252389,52	Картометрический метод	0,10	-
2679	398353,94	1252402,31	398353,94	1252402,31	Картометрический метод	0,10	-
2680	398437,96	1252467,31	398437,96	1252467,31	Картометрический метод	0,10	-
2681	398448,8	1252473,25	398448,8	1252473,25	Картометрический метод	0,10	-
2682	398449,11	1252474,55	398449,11	1252474,55	Картометрический метод	0,10	-
2683	398435,86	1252491,26	398435,86	1252491,26	Картометрический метод	0,10	-
2684	398395,53	1252537,47	398395,53	1252537,47	Картометрический метод	0,10	-
2685	398396,64	1252538,56	398396,64	1252538,56	Картометрический метод	0,10	-
2686	398398,66	1252540,56	398398,66	1252540,56	Картометрический метод	0,10	-
2687	398452,3	1252481,42	398452,3	1252481,42	Картометрический метод	0,10	-
2688	398453,34	1252480,63	398453,34	1252480,63	Картометрический метод	0,10	-
2689	398453,87	1252480,82	398453,87	1252480,82	Картометрический метод	0,10	-
2690	398489,85	1252519,36	398489,85	1252519,36	Картометрический метод	0,10	-
2691	398520,26	1252553,14	398520,26	1252553,14	Картометрический метод	0,10	-
2692	398541,08	1252579,46	398541,08	1252579,46	Картометрический метод	0,10	-
2693	398541,17	1252583,2	398541,17	1252583,2	Картометрический метод	0,10	-
2694	398542,14	1252584,54	398542,14	1252584,54	Картометрический метод	0,10	-
2695	398544,41	1252585,12	398544,41	1252585,12	Картометрический метод	0,10	-
2696	398546,77	1252584,34	398546,77	1252584,34	Картометрический метод	0,10	-
2697	398629,72	1252505,13	398629,72	1252505,13	Картометрический метод	0,10	-
2698	398759,54	1252377,41	398759,54	1252377,41	Картометрический метод	0,10	-
2699	398792,7	1252346,5	398792,7	1252346,5	Картометрический метод	0,10	-
2700	398895,11	1252257,22	398895,11	1252257,22	Картометрический метод	0,10	-
2701	398955,63	1252207,51	398955,63	1252207,51	Картометрический метод	0,10	-
2702	398954,91	1252206,66	398954,91	1252206,66	Картометрический метод	0,10	-
2703	398958,53	1252204,03	398958,53	1252204,03	Картометрический метод	0,10	-
2704	398959,03	1252204,71	398959,03	1252204,71	Картометрический метод	0,10	-
2705	398962,3	1252202,03	398962,3	1252202,03	Картометрический метод	0,10	-
2706	398963,53	1252201,9	398963,53	1252201,9	Картометрический метод	0,10	-
2707	398964,53	1252202,25	398964,53	1252202,25	Картометрический метод	0,10	-
2708	399028,53	1252296,75	399028,53	1252296,75	Картометрический метод	0,10	-
2709	399028,55	1252297,98	399028,55	1252297,98	Картометрический метод	0,10	-
2710	399028,04	1252299,12	399028,04	1252299,12	Картометрический метод	0,10	-
2711	399005,93	1252314,67	399005,93	1252314,67	Картометрический метод	0,10	-
2712	399008,23	1252317,95	399008,23	1252317,95	Картометрический метод	0,10	-
2713	399010,53	1252321,22	399010,53	1252321,22	Картометрический метод	0,10	-
2714	399032,59	1252305,71	399032,59	1252305,71	Картометрический метод	0,10	-
2715	399037,31	1252302,38	399037,31	1252302,38	Картометрический метод	0,10	-
2716	399041,67	1252299,64	399041,67	1252299,64	Картометрический метод	0,10	-
2717	399065,55	1252284,38	399065,55	1252284,38	Картометрический метод	0,10	-
2718	399106,91	1252258,64	399106,91	1252258,64	Картометрический метод	0,10	-
2719	399202,15	1252195,43	399202,15	1252195,43	Картометрический метод	0,10	-
2720	399199,94	1252192,09	399199,94	1252192,09	Картометрический метод	0,10	-
2721	399197,73	1252188,76	399197,73	1252188,76	Картометрический метод	0,10	-
2722	399102,57	1252251,91	399102,57	1252251,91	Картометрический метод	0,10	-
2723	399037,37	1252292,57	399037,37	1252292,57	Картометрический метод	0,10	-
2724	399036,03	1252292,53	399036,03	1252292,53	Картометрический метод	0,10	-
2725	399035,13	1252292,22	399035,13	1252292,22	Картометрический метод	0,10	-
2726	398970,18	1252199,73	398970,18	1252199,73	Картометрический метод	0,10	-
2727	398970,12	1252198,48	398970,12	1252198,48	Картометрический метод	0,10	-
2728	398970,7	1252197,23	398970,7	1252197,23	Картометрический метод	0,10	-
2729	398975,96	1252194,28	398975,96	1252194,28	Картометрический метод	0,10	-
2730	398975,29	1252193,31	398975,29	1252193,31	Картометрический метод	0,10	-
2731	398977,62	1252191,75	398977,62	1252191,75	Картометрический метод	0,10	-

Сведения о местоположении измененных (уточненных) границ объекта

2732	398978,35	1252192,94	398978,35	1252192,94	Картометрический метод	0,10	-
2733	399013,57	1252173,22	399013,57	1252173,22	Картометрический метод	0,10	-
2734	399173,86	1252084,71	399173,86	1252084,71	Картометрический метод	0,10	-
2735	399286,59	1252023,51	399286,59	1252023,51	Картометрический метод	0,10	-
2736	399287,72	1252022,21	399287,72	1252022,21	Картометрический метод	0,10	-
2737	399289,18	1252016,95	399289,18	1252016,95	Картометрический метод	0,10	-
2738	399289,19	1252009,82	399289,19	1252009,82	Картометрический метод	0,10	-
2739	399286,06	1251986,43	399286,06	1251986,43	Картометрический метод	0,10	-
2740	399268,09	1251940,79	399268,09	1251940,79	Картометрический метод	0,10	-
2741	399269,83	1251920,95	399269,83	1251920,95	Картометрический метод	0,10	-
2742	399295,29	1251876,42	399295,29	1251876,42	Картометрический метод	0,10	-
2743	399306,89	1251840,19	399306,89	1251840,19	Картометрический метод	0,10	-
2744	399306,94	1251837,91	399306,94	1251837,91	Картометрический метод	0,10	-
2745	399300	1251812,53	399300	1251812,53	Картометрический метод	0,10	-
2746	399276,86	1251767,99	399276,86	1251767,99	Картометрический метод	0,10	-
2747	399262,28	1251714,68	399262,28	1251714,68	Картометрический метод	0,10	-
2748	399263,46	1251712,45	399263,46	1251712,45	Картометрический метод	0,10	-
2749	399265,39	1251710,81	399265,39	1251710,81	Картометрический метод	0,10	-
2750	399319,8	1251707,03	399319,8	1251707,03	Картометрический метод	0,10	-
2751	399371,26	1251692,1	399371,26	1251692,1	Картометрический метод	0,10	-
2752	399446,5	1251662,92	399446,5	1251662,92	Картометрический метод	0,10	-
2753	399447,51	1251663,48	399447,51	1251663,48	Картометрический метод	0,10	-
2754	399447,84	1251664,57	399447,84	1251664,57	Картометрический метод	0,10	-
2755	399442,56	1251683,59	399442,56	1251683,59	Картометрический метод	0,10	-
2756	399420,35	1251751,6	399420,35	1251751,6	Картометрический метод	0,10	-
2757	399416,5	1251803,31	399416,5	1251803,31	Картометрический метод	0,10	-
2758	399421,48	1251803,68	399421,48	1251803,68	Картометрический метод	0,10	-
2759	399424,58	1251804,02	399424,58	1251804,02	Картометрический метод	0,10	-
2760	399428,28	1251755,56	399428,28	1251755,56	Картометрический метод	0,10	-
2761	399452,13	1251686,48	399452,13	1251686,48	Картометрический метод	0,10	-
2762	399457,9	1251665,69	399457,9	1251665,69	Картометрический метод	0,10	-
2763	399461,39	1251658,16	399461,39	1251658,16	Картометрический метод	0,10	-
2764	399463,93	1251655,99	399463,93	1251655,99	Картометрический метод	0,10	-
2765	399509,06	1251638,16	399509,06	1251638,16	Картометрический метод	0,10	-
2766	399534,76	1251626,1	399534,76	1251626,1	Картометрический метод	0,10	-
2558	399541,07	1251622,6	399541,07	1251622,6	Картометрический метод	0,10	-
2767	398653,51	1246299,98	398653,51	1246299,98	Картометрический метод	0,10	-
2768	398654,34	1246301,14	398654,34	1246301,14	Картометрический метод	0,10	-
2769	398665,26	1246358,41	398665,26	1246358,41	Картометрический метод	0,10	-
2770	398677,62	1246432,03	398677,62	1246432,03	Картометрический метод	0,10	-
2771	398690,06	1246511,72	398690,06	1246511,72	Картометрический метод	0,10	-
2772	398708,01	1246612,37	398708,01	1246612,37	Картометрический метод	0,10	-
2773	398707,62	1246613,71	398707,62	1246613,71	Картометрический метод	0,10	-
2774	398707,04	1246614,52	398707,04	1246614,52	Картометрический метод	0,10	-
2775	398701,97	1246615,58	398701,97	1246615,58	Картометрический метод	0,10	-
2776	398691,71	1246617,16	398691,71	1246617,16	Картометрический метод	0,10	-
2777	398668,49	1246621,17	398668,49	1246621,17	Картометрический метод	0,10	-
2778	398654,91	1246623,95	398654,91	1246623,95	Картометрический метод	0,10	-
2779	398647,86	1246625,17	398647,86	1246625,17	Картометрический метод	0,10	-
2780	398640,26	1246626,38	398640,26	1246626,38	Картометрический метод	0,10	-
2781	398630,54	1246628,08	398630,54	1246628,08	Картометрический метод	0,10	-
2782	398623,29	1246581,28	398623,29	1246581,28	Картометрический метод	0,10	-
2783	398623,02	1246577,39	398623,02	1246577,39	Картометрический метод	0,10	-
2784	398621,88	1246572,34	398621,88	1246572,34	Картометрический метод	0,10	-
2785	398607,35	1246480,89	398607,35	1246480,89	Картометрический метод	0,10	-
2786	398605,12	1246481,24	398605,12	1246481,24	Картометрический метод	0,10	-
2787	398602,9	1246481,59	398602,9	1246481,59	Картометрический метод	0,10	-
2788	398617,41	1246572,97	398617,41	1246572,97	Картометрический метод	0,10	-
2789	398618,54	1246578,04	398618,54	1246578,04	Картометрический метод	0,10	-
2790	398618,82	1246581,93	398618,82	1246581,93	Картометрический метод	0,10	-
2791	398626,08	1246628,86	398626,08	1246628,86	Картометрический метод	0,10	-

Сведения о местоположении измененных (уточненных) границ объекта

2792	398619,25	1246630,05	398619,25	1246630,05	Картометрический метод	0,10	-
2793	398577,42	1246636,59	398577,42	1246636,59	Картометрический метод	0,10	-
2794	398541,07	1246641,48	398541,07	1246641,48	Картометрический метод	0,10	-
2795	398525,55	1246643,7	398525,55	1246643,7	Картометрический метод	0,10	-
2796	398478,53	1246649,56	398478,53	1246649,56	Картометрический метод	0,10	-
2797	398352,66	1246665,11	398352,66	1246665,11	Картометрический метод	0,10	-
2798	398296,68	1246666,69	398296,68	1246666,69	Картометрический метод	0,10	-
2799	398294,68	1246666,43	398294,68	1246666,43	Картометрический метод	0,10	-
2800	398293,12	1246665,16	398293,12	1246665,16	Картометрический метод	0,10	-
2801	398288,89	1246663,88	398288,89	1246663,88	Картометрический метод	0,10	-
2802	398287,38	1246660,42	398287,38	1246660,42	Картометрический метод	0,10	-
2803	398279,6	1246427,86	398279,6	1246427,86	Картометрический метод	0,10	-
2804	398291,26	1246397,01	398291,26	1246397,01	Картометрический метод	0,10	-
2805	398291,47	1246395,53	398291,47	1246395,53	Картометрический метод	0,10	-
2806	398296,65	1246393,62	398296,65	1246393,62	Картометрический метод	0,10	-
2807	398368,84	1246385,38	398368,84	1246385,38	Картометрический метод	0,10	-
2808	398368,53	1246382,49	398368,53	1246382,49	Картометрический метод	0,10	-
2809	398368,1	1246378,64	398368,1	1246378,64	Картометрический метод	0,10	-
2810	398297,58	1246385,45	398297,58	1246385,45	Картометрический метод	0,10	-
2811	398295,16	1246384,66	398295,16	1246384,66	Картометрический метод	0,10	-
2812	398293,92	1246381,92	398293,92	1246381,92	Картометрический метод	0,10	-
2813	398296,46	1246355,74	398296,46	1246355,74	Картометрический метод	0,10	-
2814	398297,92	1246342,24	398297,92	1246342,24	Картометрический метод	0,10	-
2815	398298,63	1246335,19	398298,63	1246335,19	Картометрический метод	0,10	-
2816	398301,66	1246330,7	398301,66	1246330,7	Картометрический метод	0,10	-
2817	398307,29	1246328,4	398307,29	1246328,4	Картометрический метод	0,10	-
2818	398343,84	1246325,08	398343,84	1246325,08	Картометрический метод	0,10	-
2819	398652,2	1246299,47	398652,2	1246299,47	Картометрический метод	0,10	-
2767	398653,51	1246299,98	398653,51	1246299,98	Картометрический метод	0,10	-
2820	398491,26	1246461	398491,26	1246461	Картометрический метод	0,10	-
2821	398494,2	1246479,65	398494,2	1246479,65	Картометрический метод	0,10	-
2822	398503,54	1246539,02	398503,54	1246539,02	Картометрический метод	0,10	-
2823	398506,03	1246554,85	398506,03	1246554,85	Картометрический метод	0,10	-
2824	398476,28	1246558,81	398476,28	1246558,81	Картометрический метод	0,10	-
2825	398482,9	1246576,41	398482,9	1246576,41	Картометрический метод	0,10	-
2826	398484,64	1246586,7	398484,64	1246586,7	Картометрический метод	0,10	-
2827	398488	1246606,6	398488	1246606,6	Картометрический метод	0,10	-
2828	398489,76	1246618,44	398489,76	1246618,44	Картометрический метод	0,10	-
2829	398503,06	1246616,51	398503,06	1246616,51	Картометрический метод	0,10	-
2830	398524,45	1246613,4	398524,45	1246613,4	Картометрический метод	0,10	-
2831	398527,9	1246623,92	398527,9	1246623,92	Картометрический метод	0,10	-
2832	398528,5	1246630,9	398528,5	1246630,9	Картометрический метод	0,10	-
2833	398526,51	1246631,09	398526,51	1246631,09	Картометрический метод	0,10	-
2834	398524,93	1246634,23	398524,93	1246634,23	Картометрический метод	0,10	-
2835	398507,97	1246635,42	398507,97	1246635,42	Картометрический метод	0,10	-
2836	398505,12	1246633,74	398505,12	1246633,74	Картометрический метод	0,10	-
2837	398504,24	1246626,78	398504,24	1246626,78	Картометрический метод	0,10	-
2838	398504,01	1246624,78	398504,01	1246624,78	Картометрический метод	0,10	-
2839	398490,94	1246626,39	398490,94	1246626,39	Картометрический метод	0,10	-
2840	398492,39	1246636,19	398492,39	1246636,19	Картометрический метод	0,10	-
2841	398489,6	1246636,5	398489,6	1246636,5	Картометрический метод	0,10	-
2842	398485,13	1246637,02	398485,13	1246637,02	Картометрический метод	0,10	-
2843	398421,3	1246645,07	398421,3	1246645,07	Картометрический метод	0,10	-
2844	398417,62	1246645,4	398417,62	1246645,4	Картометрический метод	0,10	-
2845	398416,24	1246645,53	398416,24	1246645,53	Картометрический метод	0,10	-
2846	398414,41	1246645,71	398414,41	1246645,71	Картометрический метод	0,10	-
2847	398386,38	1246649,02	398386,38	1246649,02	Картометрический метод	0,10	-
2848	398385,53	1246641,54	398385,53	1246641,54	Картометрический метод	0,10	-
2849	398381,14	1246642,05	398381,14	1246642,05	Картометрический метод	0,10	-
2850	398376,58	1246642,59	398376,58	1246642,59	Картометрический метод	0,10	-
2851	398377,37	1246650,1	398377,37	1246650,1	Картометрический метод	0,10	-

Сведения о местоположении измененных (уточненных) границ объекта

2852	398347,41	1246653,5	398347,41	1246653,5	Картометрический метод	0,10	-
2853	398344,88	1246653,69	398344,88	1246653,69	Картометрический метод	0,10	-
2854	398340,35	1246653,97	398340,35	1246653,97	Картометрический метод	0,10	-
2855	398337,94	1246654,09	398337,94	1246654,09	Картометрический метод	0,10	-
2856	398322,76	1246654,94	398322,76	1246654,94	Картометрический метод	0,10	-
2857	398321,52	1246647,7	398321,52	1246647,7	Картометрический метод	0,10	-
2858	398319,68	1246635,96	398319,68	1246635,96	Картометрический метод	0,10	-
2859	398316,36	1246614,87	398316,36	1246614,87	Картометрический метод	0,10	-
2860	398314,17	1246584,93	398314,17	1246584,93	Картометрический метод	0,10	-
2861	398295,22	1246586,09	398295,22	1246586,09	Картометрический метод	0,10	-
2862	398288,85	1246502,02	398288,85	1246502,02	Картометрический метод	0,10	-
2863	398338,6	1246498,22	398338,6	1246498,22	Картометрический метод	0,10	-
2864	398369,05	1246495,25	398369,05	1246495,25	Картометрический метод	0,10	-
2865	398463,34	1246477,23	398463,34	1246477,23	Картометрический метод	0,10	-
2866	398467,31	1246476,73	398467,31	1246476,73	Картометрический метод	0,10	-
2867	398466,36	1246471,81	398466,36	1246471,81	Картометрический метод	0,10	-
2868	398464,73	1246466,04	398464,73	1246466,04	Картометрический метод	0,10	-
2820	398491,26	1246461	398491,26	1246461	Картометрический метод	0,10	-
2869	398582,02	1246392,45	398582,02	1246392,45	Картометрический метод	0,10	-
2870	398585,09	1246412,23	398585,09	1246412,23	Картометрический метод	0,10	-
2871	398589,08	1246437,89	398589,08	1246437,89	Картометрический метод	0,10	-
2872	398598,6	1246489,5	398598,6	1246489,5	Картометрический метод	0,10	-
2873	398598,96	1246491,47	398598,96	1246491,47	Картометрический метод	0,10	-
2874	398602,36	1246516,6	398569,57	1246497,63	Картометрический метод	0,10	-
2875	398554,27	1246520,08	398552,02	1246501,32	Картометрический метод	0,10	-
2876	398556,08	1246535,81	398552,44	1246504,26	Картометрический метод	0,10	-
2877	398557,51	1246545,17	398554,27	1246520,08	Картометрический метод	0,10	-
2878	398558,22	1246549,9	398556,08	1246535,81	Картометрический метод	0,10	-
2879	398559,72	1246562,9	398557,51	1246545,17	Картометрический метод	0,10	-
2880	398541,39	1246566,3	398558,22	1246549,9	Картометрический метод	0,10	-
2881	398525,11	1246569,16	398559,72	1246562,9	Картометрический метод	0,10	-
2882	398521,28	1246509,01	398541,39	1246566,3	Картометрический метод	0,10	-
2883	398520,68	1246507,89	398525,11	1246569,16	Картометрический метод	0,10	-
2884	398519,25	1246483,95	398521,28	1246509,01	Картометрический метод	0,10	-
2885	398518,89	1246477,94	398520,68	1246507,89	Картометрический метод	0,10	-
2886	398517,52	1246447,99	398519,25	1246483,95	Картометрический метод	0,10	-
2887	398517	1246440,2	398518,89	1246477,94	Картометрический метод	0,10	-
2888	398516,2	1246428,76	398517,52	1246447,99	Картометрический метод	0,10	-
2889	398515,88	1246424,76	398517	1246440,2	Картометрический метод	0,10	-
2890	398515,74	1246422,76	398516,2	1246428,76	Картометрический метод	0,10	-
2891	398536,01	1246421,37	398515,88	1246424,76	Картометрический метод	0,10	-
2892	398532,54	1246399,73	398515,74	1246422,76	Картометрический метод	0,10	-
2893	398541,08	1246398,47	398536,01	1246421,37	Картометрический метод	0,10	-
2894	398582,02	1246392,45	398532,54	1246399,73	Картометрический метод	0,10	-
2895	-	-	398541,08	1246398,47	Картометрический метод	0,10	-
2869	-	-	398582,02	1246392,45	Картометрический метод	0,10	-
2896	398504,3	1246433,1	398504,3	1246433,1	Картометрический метод	0,10	-
2897	398505,27	1246448,87	398505,27	1246448,87	Картометрический метод	0,10	-
2898	398497,81	1246449,4	398497,81	1246449,4	Картометрический метод	0,10	-
2899	398496,67	1246432,09	398496,67	1246432,09	Картометрический метод	0,10	-
2900	398498,66	1246431,91	398498,66	1246431,91	Картометрический метод	0,10	-
2901	398500,67	1246433,32	398500,67	1246433,32	Картометрический метод	0,10	-
2896	398504,3	1246433,1	398504,3	1246433,1	Картометрический метод	0,10	-
2902	399087,74	1245947,29	399087,74	1245947,29	Картометрический метод	0,10	-
2903	398822,57	1245925,53	398915,27	1245933,14	Картометрический метод	0,10	-
2904	398847,37	1246317,3	398934,3	1246310,34	Картометрический метод	0,10	-
2905	398934,3	1246310,34	398946,29	1246348,42	Картометрический метод	1,00	-
2906	398946,29	1246348,42	398926,95	1246355,16	Картометрический метод	0,30	-
2907	398926,95	1246355,16	398920,46	1246357,59	Картометрический метод	0,30	-

Сведения о местоположении измененных (уточненных) границ объекта

2908	398920,46	1246357,59	398852,12	1246379,49	Картометрический метод	0,30	-
2909	398852,12	1246379,49	398816,9	1246390,56	Картометрический метод	0,30	-
2910	398816,9	1246390,56	398801,05	1246395,28	Картометрический метод	0,30	-
2911	398801,05	1246395,28	398801,75	1246415,29	Картометрический метод	0,30	-
2912	398801,75	1246415,29	398787,5	1246420	Картометрический метод	0,30	-
2913	398787,5	1246420	398786,21	1246420,43	Картометрический метод	1,00	-
2914	398786,21	1246420,43	398777,12	1246347,3	Картометрический метод	0,10	-
2915	398777,12	1246347,3	398767,63	1246271,75	Картометрический метод	0,10	-
2916	398767,63	1246271,75	398765,38	1246268,18	Картометрический метод	0,10	-
2917	398765,38	1246268,18	398761,69	1246266,94	Картометрический метод	0,10	-
2918	398761,69	1246266,94	398680,47	1246272,21	Картометрический метод	0,10	-
2919	398680,47	1246272,21	398678,01	1246271,19	Картометрический метод	0,10	-
2920	398678,01	1246271,19	398676,75	1246268,73	Картометрический метод	0,10	-
2921	398676,75	1246268,73	398674,33	1246217,51	Картометрический метод	0,10	-
2922	398674,33	1246217,51	398669,52	1246110,09	Картометрический метод	0,10	-
2923	398669,52	1246110,09	398668,36	1246100,04	Картометрический метод	0,10	-
2924	398668,36	1246100,04	398659,16	1246089,92	Картометрический метод	0,10	-
2925	398659,16	1246089,92	398648,02	1246089,54	Картометрический метод	0,10	-
2926	398648,02	1246089,54	398291,88	1246108,98	Картометрический метод	0,10	-
2927	398291,88	1246108,98	398290,53	1246108,23	Картометрический метод	0,10	-
2928	398290,53	1246108,23	398290,32	1246106,33	Картометрический метод	0,10	-
2929	398290,32	1246106,33	398410,76	1245899,23	Картометрический метод	0,10	-
2930	398410,76	1245899,23	398427,08	1245869,08	Картометрический метод	0,10	-
2931	398427,08	1245869,08	398431,71	1245857,78	Картометрический метод	0,10	-
2932	398431,71	1245857,78	398432,76	1245850,97	Картометрический метод	0,10	-
2933	398432,76	1245850,97	398547,22	1245823,09	Картометрический метод	0,10	-
2934	398547,22	1245823,09	398555,31	1245773,35	Картометрический метод	0,10	-
2935	398555,31	1245773,35	398543,9	1245761	Картометрический метод	0,10	-
2936	398543,9	1245761	398555,9	1245728,99	Картометрический метод	0,10	-
2937	398555,9	1245728,99	398557,54	1245724,64	Картометрический метод	1,00	-
2938	398557,54	1245724,64	398666,2	1245767,2	Картометрический метод	15,00	-
2939	398666,2	1245767,2	398817,62	1245830,43	Картометрический метод	15,00	-
2940	398817,62	1245830,43	398987,37	1245895,23	Картометрический метод	15,00	-
2902	398987,37	1245895,23	399087,74	1245947,29	Картометрический метод	0,10	-
2941	395840,39	1248890,38	395840,39	1248890,38	Картометрический метод	0,10	-
2942	395870,6	1248912,51	395870,6	1248912,51	Картометрический метод	0,10	-
2943	395899,41	1248944,12	395899,41	1248944,12	Картометрический метод	0,10	-
2944	395994,32	1249079,37	395994,32	1249079,37	Картометрический метод	0,10	-
2945	395984,04	1249087,48	395984,04	1249087,48	Картометрический метод	0,10	-
2946	395960,8	1249094,04	395960,8	1249094,04	Картометрический метод	0,10	-
2947	395941,72	1249105,96	395941,72	1249105,96	Картометрический метод	0,10	-
2948	395913,17	1249099,24	395913,17	1249099,24	Картометрический метод	1,00	-
2949	395740,9	1249014,97	395740,9	1249014,97	Картометрический метод	1,00	-
2950	395705,52	1249000,69	395705,52	1249000,69	Картометрический метод	1,00	-
2951	395694,61	1248996,28	395694,61	1248996,28	Картометрический метод	1,00	-
2952	395684,35	1248992,14	395684,35	1248992,14	Картометрический метод	1,00	-
2953	395673,88	1248987,43	395673,88	1248987,43	Картометрический метод	1,00	-
2954	395675,49	1248976,85	395675,49	1248976,85	Картометрический метод	0,10	-
2955	395678,55	1248956,28	395678,55	1248956,28	Картометрический метод	0,10	-
2956	395680,94	1248935,62	395680,94	1248935,62	Картометрический метод	0,10	-
2957	395683,11	1248915,37	395683,11	1248915,37	Картометрический метод	0,10	-
2958	395685,08	1248894,99	395685,08	1248894,99	Картометрический метод	0,10	-
2959	395691,62	1248828,03	395691,62	1248828,03	Картометрический метод	0,10	-
2960	395735,31	1248840,59	395721,06	1248836,5	Картометрический метод	0,10	-
2961	395778,28	1248858,1	395720,91	1248837,22	Картометрический метод	0,10	-
2962	395840,39	1248890,38	395707,9	1248893,93	Картометрический метод	0,10	-
2963	-	-	395705,6	1248923,88	Картометрический метод	0,10	-
2964	-	-	395735,55	1248934,83	Картометрический метод	0,10	-
2965	-	-	395756,88	1248851,5	Картометрический метод	0,10	-
2966	-	-	395757,44	1248849,61	Картометрический метод	0,10	-
2967	-	-	395778,28	1248858,1	Картометрический метод	0,10	-

Сведения о местоположении измененных (уточненных) границ объекта

2941	-	-	395840,39	1248890,38	Картометрический метод	0,10	-
2968	398921,79	1246552,46	398921,79	1246552,46	Картометрический метод	0,10	-
2969	398838,45	1246598,23	398838,45	1246598,23	Картометрический метод	2,50	-
2970	398797,57	1246621,6	398797,57	1246621,6	Картометрический метод	2,50	-
2971	398798,74	1246624,17	398798,74	1246624,17	Картометрический метод	2,50	-
2972	398787,67	1246630	398787,67	1246630	Картометрический метод	2,50	-
2973	398786,56	1246627,86	398786,56	1246627,86	Картометрический метод	2,50	-
2974	398777,29	1246632,98	398777,29	1246632,98	Картометрический метод	2,50	-
2975	398793,44	1246679,2	398793,44	1246679,2	Картометрический метод	2,50	-
2976	398809,31	1246724,78	398809,31	1246724,78	Картометрический метод	1,00	-
2977	398801,39	1246727,88	398801,39	1246727,88	Картометрический метод	0,10	-
2978	398812,67	1246794,19	398812,67	1246794,19	Картометрический метод	0,10	-
2979	398814,82	1246828,95	398814,82	1246828,95	Картометрический метод	0,10	-
2980	398821,2	1246870,77	398821,2	1246870,77	Картометрический метод	0,10	-
2981	398820,63	1246873,21	398820,63	1246873,21	Картометрический метод	0,10	-
2982	398759,34	1246882,65	398759,34	1246882,65	Картометрический метод	0,10	-
2983	398721,33	1246895,25	398721,33	1246895,25	Картометрический метод	0,10	-
2984	398680,46	1246896,24	398680,46	1246896,24	Картометрический метод	0,10	-
2985	398633,13	1246901,3	398633,13	1246901,3	Картометрический метод	0,10	-
2986	398574,56	1246895,58	398574,56	1246895,58	Картометрический метод	0,10	-
2987	398519,09	1246904,37	398519,09	1246904,37	Картометрический метод	0,10	-
2988	398441,44	1246912,51	398441,44	1246912,51	Картометрический метод	0,10	-
2989	398434,28	1246947,83	398434,28	1246947,83	Картометрический метод	0,10	-
2990	398431,33	1246950,5	398431,33	1246950,5	Картометрический метод	0,10	-
2991	398399,98	1246957,47	398399,98	1246957,47	Картометрический метод	0,10	-
2992	398371,68	1247008,8	398371,68	1247008,8	Картометрический метод	0,10	-
2993	398312,41	1247036,08	398312,41	1247036,08	Картометрический метод	1,00	-
2994	398306,6	1247083,53	398306,6	1247083,53	Картометрический метод	1,00	-
2995	398137,12	1247109,68	398137,12	1247109,68	Картометрический метод	1,00	-
2996	398028,67	1247123,24	398028,67	1247123,24	Картометрический метод	1,00	-
2997	397967,65	1247131,96	397967,65	1247131,96	Картометрический метод	1,00	-
2998	397930,86	1247185,22	397930,86	1247185,22	Картометрический метод	1,00	-
2999	397919,23	1247312,08	397919,23	1247312,08	Картометрический метод	1,00	-
3000	397882,43	1247368,25	397882,43	1247368,25	Картометрический метод	1,00	-
3001	397834,97	1247382,77	397834,97	1247382,77	Картометрический метод	1,00	-
3002	397788,5	1247325,64	397788,5	1247325,64	Картометрический метод	1,00	-
3003	397735,23	1247266,56	397735,23	1247266,56	Картометрический метод	1,00	-
3004	397685,84	1247267,54	397685,84	1247267,54	Картометрический метод	1,00	-
3005	397564,79	1247334,36	397564,79	1247334,36	Картометрический метод	1,00	-
3006	397520,24	1247320,8	397520,24	1247320,8	Картометрический метод	1,00	-
3007	397523,15	1247274,32	397523,15	1247274,32	Картометрический метод	1,00	-
3008	397577,38	1247200,71	397577,38	1247200,71	Картометрический метод	1,00	-
3009	397553,17	1247163,91	397553,17	1247163,91	Картометрический метод	1,00	-
3010	397423,44	1247177,26	397423,44	1247177,26	Картометрический метод	2,50	-
3011	397456,46	1247103,04	397456,46	1247103,04	Картометрический метод	2,50	-
3012	397468,85	1247018,19	397468,85	1247018,19	Картометрический метод	2,50	-
3013	397461,23	1246961,95	397461,23	1246961,95	Картометрический метод	2,50	-
3014	397442,18	1246917,14	397442,18	1246917,14	Картометрический метод	2,50	-
3015	397405,99	1246882,82	397405,99	1246882,82	Картометрический метод	2,50	-
3016	397343,87	1246852,31	397343,87	1246852,31	Картометрический метод	2,50	-
3017	397200,9	1247000,61	397200,9	1247000,61	Картометрический метод	2,50	-
3018	397200	1247001,7	397200	1247001,7	Картометрический метод	0,10	-
3019	397176,5	1246980,73	397176,5	1246980,73	Картометрический метод	0,10	-
3020	397171,85	1246976,89	397171,85	1246976,89	Картометрический метод	0,10	-
3021	397171	1246964,3	397171	1246964,3	Картометрический метод	0,10	-
3022	397169,8	1246963,31	397169,8	1246963,31	Картометрический метод	0,10	-
3023	397136,2	1246935,5	397136,2	1246935,5	Картометрический метод	0,10	-
3024	397107,69	1246912,84	397107,69	1246912,84	Картометрический метод	0,10	-
3025	397102,61	1246908,8	397102,61	1246908,8	Картометрический метод	0,10	-
3026	397080,4	1246890,86	397080,4	1246890,86	Картометрический метод	0,10	-
3027	397072,61	1246895,56	397072,61	1246895,56	Картометрический метод	0,10	-

Сведения о местоположении измененных (уточненных) границ объекта

3028	397068,66	1246892,45	397068,66	1246892,45	Картометрический метод	0,10	-
3029	397065,6	1246889,7	397065,6	1246889,7	Картометрический метод	0,10	-
3030	397038,35	1246924,35	397038,35	1246924,35	Картометрический метод	0,10	-
3031	397040,5	1246926,28	397040,5	1246926,28	Картометрический метод	0,10	-
3032	397040,03	1246926,87	397040,03	1246926,87	Картометрический метод	0,10	-
3033	397036,75	1246930,72	397036,75	1246930,72	Картометрический метод	0,10	-
3034	396998,17	1246977,21	396998,17	1246977,21	Картометрический метод	0,10	-
3035	397003,7	1246982,94	397003,7	1246982,94	Картометрический метод	0,10	-
3036	396995,5	1246990,5	396995,5	1246990,5	Картометрический метод	0,10	-
3037	396968,21	1247022,45	396968,21	1247022,45	Картометрический метод	0,30	-
3038	396954,9	1247048,05	396954,9	1247048,05	Картометрический метод	0,30	-
3039	396965,6	1247058,55	396965,6	1247058,55	Картометрический метод	0,30	-
3040	396998,01	1247090,52	396998,01	1247090,52	Картометрический метод	0,30	-
3041	397000,52	1247092,95	397000,52	1247092,95	Картометрический метод	0,30	-
3042	397011,1	1247083	397011,1	1247083	Картометрический метод	0,30	-
3043	397016,35	1247077	397016,35	1247077	Картометрический метод	0,30	-
3044	397022,5	1247072,6	397022,5	1247072,6	Картометрический метод	0,30	-
3045	397028,3	1247072	397028,3	1247072	Картометрический метод	0,30	-
3046	397039	1247076,5	397039	1247076,5	Картометрический метод	0,30	-
3047	397042	1247073	397042	1247073	Картометрический метод	0,30	-
3048	397074,99	1247087,98	397074,99	1247087,98	Картометрический метод	0,30	-
3049	397076,89	1247097,71	397076,89	1247097,71	Картометрический метод	0,10	-
3050	397079,55	1247103,58	397079,55	1247103,58	Картометрический метод	0,10	-
3051	397084,74	1247116,51	397084,74	1247116,51	Картометрический метод	0,10	-
3052	397088,96	1247136,36	397088,96	1247136,36	Картометрический метод	0,10	-
3053	397118,9	1247201	397118,9	1247201	Картометрический метод	0,30	-
3054	397106,9	1247212	397106,9	1247212	Картометрический метод	0,30	-
3055	397078,6	1247242,5	397078,6	1247242,5	Картометрический метод	0,30	-
3056	397076,6	1247246	397076,6	1247246	Картометрический метод	0,30	-
3057	397075	1247251,5	397075	1247251,5	Картометрический метод	0,30	-
3058	397073,52	1247256,87	397073,52	1247256,87	Картометрический метод	1,00	-
3059	397043,21	1247227,35	397043,21	1247227,35	Картометрический метод	0,10	-
3060	396980,52	1247170,08	396980,52	1247170,08	Картометрический метод	0,10	-
3061	396894,31	1247092,93	396894,31	1247092,93	Картометрический метод	0,10	-
3062	396893,93	1247091,05	396893,93	1247091,05	Картометрический метод	0,10	-
3063	396894,85	1247087,63	396894,85	1247087,63	Картометрический метод	0,10	-
3064	396899,64	1247087,28	396899,64	1247087,28	Картометрический метод	0,10	-
3065	396903,98	1247081,65	396903,98	1247081,65	Картометрический метод	0,10	-
3066	396903,66	1247076,12	396903,66	1247076,12	Картометрический метод	0,10	-
3067	396970,87	1246996,2	396970,87	1246996,2	Картометрический метод	0,10	-
3068	397017,96	1246883,86	397017,96	1246883,86	Картометрический метод	0,10	-
3069	397046,65	1246801,6	397046,65	1246801,6	Картометрический метод	0,10	-
3070	397048,39	1246793,96	397048,39	1246793,96	Картометрический метод	0,10	-
3071	397048,48	1246788,67	397048,48	1246788,67	Картометрический метод	0,10	-
3072	397044,57	1246784,3	397044,57	1246784,3	Картометрический метод	0,10	-
3073	397025,5	1246777,43	397025,5	1246777,43	Картометрический метод	0,10	-
3074	397020,47	1246778,79	397020,47	1246778,79	Картометрический метод	0,10	-
3075	397017,27	1246782,33	397017,27	1246782,33	Картометрический метод	0,10	-
3076	397013,03	1246788,74	397013,03	1246788,74	Картометрический метод	0,10	-
3077	396943,65	1246985,08	396943,65	1246985,08	Картометрический метод	0,10	-
3078	396918,73	1247031,55	396918,73	1247031,55	Картометрический метод	0,10	-
3079	396874,61	1247089,77	396874,61	1247089,77	Картометрический метод	0,10	-
3080	396873,4	1247090,01	396873,4	1247090,01	Картометрический метод	0,10	-
3081	396872,35	1247089,7	396872,35	1247089,7	Картометрический метод	0,10	-
3082	396849,58	1247072,1	396849,58	1247072,1	Картометрический метод	0,10	-
3083	396840,41	1247065,2	396840,41	1247065,2	Картометрический метод	0,10	-
3084	396835,04	1247059,68	396835,04	1247059,68	Картометрический метод	0,10	-
3085	396827,99	1247053,93	396827,99	1247053,93	Картометрический метод	0,10	-
3086	396816,87	1247051,16	396816,87	1247051,16	Картометрический метод	0,10	-
3087	396805,63	1247055,49	396805,63	1247055,49	Картометрический метод	0,10	-
3088	396785,01	1247071,6	396785,01	1247071,6	Картометрический метод	0,10	-
3089	396782,03	1247089,28	396782,03	1247089,28	Картометрический метод	0,10	-

Сведения о местоположении измененных (уточненных) границ объекта

3090	396775,72	1247094,02	396775,72	1247094,02	Картометрический метод	0,10	-
3091	396761,66	1247092,51	396761,66	1247092,51	Картометрический метод	0,10	-
3092	396760,16	1247086,69	396760,16	1247086,69	Картометрический метод	0,10	-
3093	396688,93	1247105,01	396688,93	1247105,01	Картометрический метод	0,10	-
3094	396675,25	1247107,79	396675,25	1247107,79	Картометрический метод	0,10	-
3095	396617,34	1247126,45	396617,34	1247126,45	Картометрический метод	0,10	-
3096	396597,07	1247134,98	396597,07	1247134,98	Картометрический метод	0,10	-
3097	396568,86	1247144,43	396568,86	1247144,43	Картометрический метод	0,10	-
3098	396522,7	1247164,45	396522,7	1247164,45	Картометрический метод	0,10	-
3099	396500,87	1247176,56	396500,87	1247176,56	Картометрический метод	0,10	-
3100	396491,61	1247190,11	396491,61	1247190,11	Картометрический метод	0,10	-
3101	396486,06	1247195,3	396486,06	1247195,3	Картометрический метод	0,10	-
3102	396467,71	1247192,25	396467,71	1247192,25	Картометрический метод	0,10	-
3103	396451,62	1247187,47	396451,62	1247187,47	Картометрический метод	0,10	-
3104	396450,1	1247191,42	396450,1	1247191,42	Картометрический метод	0,10	-
3105	396448,75	1247194,94	396448,75	1247194,94	Картометрический метод	0,10	-
3106	396468,5	1247202,53	396468,5	1247202,53	Картометрический метод	0,10	-
3107	396469,18	1247206,45	396469,18	1247206,45	Картометрический метод	0,10	-
3108	396459,81	1247262,91	396459,81	1247262,91	Картометрический метод	0,10	-
3109	396451,22	1247286,41	396451,22	1247286,41	Картометрический метод	0,10	-
3110	396450,27	1247312,46	396450,27	1247312,46	Картометрический метод	0,10	-
3111	396450,76	1247321,01	396450,76	1247321,01	Картометрический метод	0,10	-
3112	396449,36	1247325,91	396449,36	1247325,91	Картометрический метод	0,10	-
3113	396423,37	1247364,47	396423,37	1247364,47	Картометрический метод	0,10	-
3114	396403,71	1247386,16	396403,71	1247386,16	Картометрический метод	0,10	-
3115	396367,81	1247441,59	396367,81	1247441,59	Картометрический метод	0,10	-
3116	396326,46	1247503,45	396326,46	1247503,45	Картометрический метод	0,10	-
3117	396309,66	1247528,09	396309,66	1247528,09	Картометрический метод	0,10	-
3118	396305,28	1247529,16	396305,28	1247529,16	Картометрический метод	0,10	-
3119	396293,65	1247527,19	396293,65	1247527,19	Картометрический метод	0,10	-
3120	396286,08	1247530,35	396286,08	1247530,35	Картометрический метод	0,10	-
3121	396275,27	1247527,69	396275,27	1247527,69	Картометрический метод	0,10	-
3122	396260,01	1247526,35	396260,01	1247526,35	Картометрический метод	0,10	-
3123	396223,7	1247537,81	396223,7	1247537,81	Картометрический метод	0,10	-
3124	396194,08	1247543,84	396194,08	1247543,84	Картометрический метод	0,10	-
3125	396157,34	1247548,09	396157,34	1247548,09	Картометрический метод	0,10	-
3126	396078,11	1247560,73	396078,11	1247560,73	Картометрический метод	0,10	-
3127	395971,18	1247578,51	395971,18	1247578,51	Картометрический метод	0,10	-
3128	395929,15	1247583,3	395929,15	1247583,3	Картометрический метод	0,10	-
3129	395871,43	1247594,79	395871,43	1247594,79	Картометрический метод	0,10	-
3130	395843,95	1247608,45	395843,95	1247608,45	Картометрический метод	0,10	-
3131	395804,35	1247650,27	395804,35	1247650,27	Картометрический метод	0,10	-
3132	395746,59	1247702,48	395746,59	1247702,48	Картометрический метод	0,10	-
3133	395744,39	1247703,61	395744,39	1247703,61	Картометрический метод	0,10	-
3134	395741,87	1247703,46	395741,87	1247703,46	Картометрический метод	0,10	-
3135	395745,32	1247706,66	395745,32	1247706,66	Картометрический метод	0,10	-
3136	395750	1247710,76	395750	1247710,76	Картометрический метод	1,00	-
3137	395748,08	1247713,87	395748,08	1247713,87	Картометрический метод	0,10	-
3138	395745,35	1247718,07	395745,35	1247718,07	Картометрический метод	0,10	-
3139	395807,51	1247752,25	395807,51	1247752,25	Картометрический метод	0,10	-
3140	395830,41	1247756,35	395830,41	1247756,35	Картометрический метод	1,00	-
3141	395826,88	1247762,72	395826,88	1247762,72	Картометрический метод	0,10	-
3142	395735,06	1247918,84	395735,06	1247918,84	Картометрический метод	0,10	-
3143	395678,14	1248015,79	395678,14	1248015,79	Картометрический метод	0,10	-
3144	395759,16	1248067,27	395759,16	1248067,27	Картометрический метод	0,10	-
3145	395833,11	1247984,22	395833,11	1247984,22	Картометрический метод	0,10	-
3146	395846,49	1247993,19	395846,49	1247993,19	Картометрический метод	0,10	-
3147	395887,62	1247948,08	395887,62	1247948,08	Картометрический метод	0,10	-
3148	395904,74	1247960,45	395904,74	1247960,45	Картометрический метод	0,10	-
3149	395908,82	1247955,85	395908,82	1247955,85	Картометрический метод	0,10	-
3150	395989,46	1247816,38	395989,46	1247816,38	Картометрический метод	0,10	-
3151	395990,93	1247813,66	395990,93	1247813,66	Картометрический метод	1,00	-



## Сведения о местоположении измененных (уточненных) границ объекта

3152	396019,82	1247831,55	396019,82	1247831,55	Картометрический метод	0,10	-
3153	396100,71	1247885,52	396100,71	1247885,52	Картометрический метод	0,10	-
3154	396100,97	1247886,56	396100,97	1247886,56	Картометрический метод	0,10	-
3155	396100,42	1247887,97	396100,42	1247887,97	Картометрический метод	0,10	-
3156	396055,53	1247937,4	396055,53	1247937,4	Картометрический метод	0,10	-
3157	395953,16	1248051,27	395953,16	1248051,27	Картометрический метод	0,10	-
3158	395820,57	1248196,91	395820,57	1248196,91	Картометрический метод	0,10	-
3159	395748,79	1248274,83	395748,79	1248274,83	Картометрический метод	0,10	-
3160	395652,85	1248386,13	395652,85	1248386,13	Картометрический метод	0,10	-
3161	395640,65	1248411,09	395640,65	1248411,09	Картометрический метод	0,10	-
3162	395630,25	1248444,1	395630,25	1248444,1	Картометрический метод	0,10	-
3163	395628,7	1248463,64	395628,7	1248463,64	Картометрический метод	0,10	-
3164	395631,61	1248476,08	395631,61	1248476,08	Картометрический метод	0,10	-
3165	395639,65	1248495,78	395639,65	1248495,78	Картометрический метод	0,10	-
3166	395647,2	1248506,67	395647,2	1248506,67	Картометрический метод	0,10	-
3167	395719,61	1248562,12	395719,61	1248562,12	Картометрический метод	0,10	-
3168	395720,34	1248563	395720,34	1248563	Картометрический метод	0,10	-
3169	395720,3	1248564,71	395720,3	1248564,71	Картометрический метод	0,10	-
3170	395714,38	1248582,19	395714,38	1248582,19	Картометрический метод	0,10	-
3171	395708,18	1248599,86	395708,18	1248599,86	Картометрический метод	0,10	-
3172	395702,12	1248629,27	395702,12	1248629,27	Картометрический метод	0,10	-
3173	395689,98	1248626,06	395689,98	1248626,06	Картометрический метод	0,10	-
3174	395676,84	1248617,73	395676,84	1248617,73	Картометрический метод	0,10	-
3175	395598,21	1248587,7	395598,21	1248587,7	Картометрический метод	0,10	-
3176	395563,88	1248551,41	395563,88	1248551,41	Картометрический метод	0,10	-
3177	395545,56	1248503,73	395545,56	1248503,73	Картометрический метод	0,10	-
3178	395548,13	1248474,48	395548,13	1248474,48	Картометрический метод	0,10	-
3179	395570,45	1248430,83	395570,45	1248430,83	Картометрический метод	0,10	-
3180	395602,04	1248357,82	395602,04	1248357,82	Картометрический метод	0,10	-
3181	395635,98	1248290,5	395635,98	1248290,5	Картометрический метод	0,10	-
3182	395674,83	1248245,18	395674,83	1248245,18	Картометрический метод	0,10	-
3183	395696,16	1248237,45	395696,16	1248237,45	Картометрический метод	0,10	-
3184	395727,01	1248218,12	395727,01	1248218,12	Картометрический метод	0,10	-
3185	395746,65	1248199,47	395746,65	1248199,47	Картометрический метод	0,10	-
3186	395511,78	1248043,89	395511,78	1248043,89	Картометрический метод	0,10	-
3187	395538,5	1247990,3	395538,5	1247990,3	Картометрический метод	1,00	-
3188	395601,71	1247909,9	395601,71	1247909,9	Картометрический метод	1,00	-
3189	395639,32	1247851,47	395639,32	1247851,47	Картометрический метод	1,00	-
3190	395670,11	1247779,26	395670,11	1247779,26	Картометрический метод	1,00	-
3191	395690,37	1247749,87	395690,37	1247749,87	Картометрический метод	1,00	-
3192	395714,58	1247730,29	395714,58	1247730,29	Картометрический метод	1,00	-
3193	395737,34	1247717,89	395737,34	1247717,89	Картометрический метод	1,00	-
3194	395721,7	1247702,55	395721,7	1247702,55	Картометрический метод	1,00	-
3195	395702,71	1247659,15	395702,71	1247659,15	Картометрический метод	1,00	-
3196	395693,51	1247641,83	395693,51	1247641,83	Картометрический метод	0,10	-
3197	395698,07	1247639,78	395698,07	1247639,78	Картометрический метод	0,10	-
3198	395702,62	1247637,7	395702,62	1247637,7	Картометрический метод	0,10	-
3199	395681,85	1247591,58	395681,85	1247591,58	Картометрический метод	0,10	-
3200	395682,14	1247588,99	395682,14	1247588,99	Картометрический метод	0,10	-
3201	395683,26	1247587,15	395683,26	1247587,15	Картометрический метод	0,10	-
3202	395761,73	1247536,4	395761,73	1247536,4	Картометрический метод	0,10	-
3203	395763,08	1247538,42	395763,08	1247538,42	Картометрический метод	0,10	-
3204	395822,5	1247502,15	395822,5	1247502,15	Картометрический метод	0,10	-
3205	395869,08	1247478,84	395869,08	1247478,84	Картометрический метод	0,10	-
3206	395905,58	1247467,06	395905,58	1247467,06	Картометрический метод	0,10	-
3207	395988,49	1247442,86	395988,49	1247442,86	Картометрический метод	0,10	-
3208	396079,19	1247408,59	396079,19	1247408,59	Картометрический метод	0,10	-
3209	396111,22	1247392,43	396111,22	1247392,43	Картометрический метод	0,10	-
3210	396124,2	1247384,96	396124,2	1247384,96	Картометрический метод	0,10	-
3211	396144,06	1247369,15	396144,06	1247369,15	Картометрический метод	0,10	-
3212	396165,96	1247350,02	396165,96	1247350,02	Картометрический метод	0,10	-
3213	396196,85	1247316,51	396196,85	1247316,51	Картометрический метод	0,10	-

## Сведения о местоположении измененных (уточненных) границ объекта

3214	396259,66	1247240,19	396259,66	1247240,19	Картометрический метод	0,10	-
3215	396344,64	1247137,92	396344,64	1247137,92	Картометрический метод	0,10	-
3216	396345,64	1247137,51	396345,64	1247137,51	Картометрический метод	0,10	-
3217	396346,95	1247137,59	396346,95	1247137,59	Картометрический метод	0,10	-
3218	396378,72	1247161,52	396378,72	1247161,52	Картометрический метод	0,10	-
3219	396414,65	1247181,05	396414,65	1247181,05	Картометрический метод	0,10	-
3220	396434,28	1247188,74	396434,28	1247188,74	Картометрический метод	0,10	-
3221	396435,65	1247185,16	396435,65	1247185,16	Картометрический метод	0,10	-
3222	396437,3	1247181,33	396437,3	1247181,33	Картометрический метод	0,10	-
3223	396419,15	1247172,04	396419,15	1247172,04	Картометрический метод	0,10	-
3224	396384,22	1247152,88	396384,22	1247152,88	Картометрический метод	0,10	-
3225	396350,68	1247127,82	396350,68	1247127,82	Картометрический метод	0,10	-
3226	396265,28	1247063,37	396265,28	1247063,37	Картометрический метод	0,10	-
3227	396264,13	1247061,6	396264,13	1247061,6	Картометрический метод	0,10	-
3228	396264,37	1247060,25	396264,37	1247060,25	Картометрический метод	0,10	-
3229	396384,49	1246967,65	396384,49	1246967,65	Картометрический метод	0,10	-
3230	396385,42	1246967,66	396385,42	1246967,66	Картометрический метод	0,10	-
3231	396386,48	1246967,94	396386,48	1246967,94	Картометрический метод	0,10	-
3232	396413,05	1246998	396413,05	1246998	Картометрический метод	0,10	-
3233	396413,15	1246999	396413,15	1246999	Картометрический метод	0,10	-
3234	396412,93	1246999,56	396412,93	1246999,56	Картометрический метод	0,10	-
3235	396401,49	1247012,3	396401,49	1247012,3	Картометрический метод	0,10	-
3236	396398,46	1247022,69	396398,46	1247022,69	Картометрический метод	0,10	-
3237	396365,51	1247061,84	396365,51	1247061,84	Картометрический метод	0,10	-
3238	396367,42	1247063,45	396367,42	1247063,45	Картометрический метод	0,10	-
3239	396369,34	1247065,06	396369,34	1247065,06	Картометрический метод	0,10	-
3240	396402,96	1247025,1	396402,96	1247025,1	Картометрический метод	0,10	-
3241	396405,97	1247014,79	396405,97	1247014,79	Картометрический метод	0,10	-
3242	396417,31	1247002,17	396417,31	1247002,17	Картометрический метод	0,10	-
3243	396417,76	1247000,57	396417,76	1247000,57	Картометрический метод	0,10	-
3244	396417,28	1246998,73	396417,28	1246998,73	Картометрический метод	0,10	-
3245	396388,94	1246966,33	396388,94	1246966,33	Картометрический метод	0,10	-
3246	396388,62	1246965,24	396388,62	1246965,24	Картометрический метод	0,10	-
3247	396389,09	1246964,35	396389,09	1246964,35	Картометрический метод	0,10	-
3248	396492,88	1246893,22	396492,88	1246893,22	Картометрический метод	0,10	-
3249	396490,05	1246889,1	396490,05	1246889,1	Картометрический метод	0,10	-
3250	396487,22	1246884,98	396487,22	1246884,98	Картометрический метод	0,10	-
3251	396380,39	1246958,19	396380,39	1246958,19	Картометрический метод	0,10	-
3252	396256,03	1247054,15	396256,03	1247054,15	Картометрический метод	0,10	-
3253	396254,18	1247054,34	396254,18	1247054,34	Картометрический метод	0,10	-
3254	396251,81	1247053,56	396251,81	1247053,56	Картометрический метод	0,10	-
3255	396152,67	1246983,11	396152,67	1246983,11	Картометрический метод	0,10	-
3256	396120,22	1246959,19	396120,22	1246959,19	Картометрический метод	0,10	-
3257	396033,57	1246896,78	396033,57	1246896,78	Картометрический метод	0,10	-
3258	395888,58	1246782,54	395888,58	1246782,54	Картометрический метод	0,10	-
3259	395816,07	1246725,1	395816,07	1246725,1	Картометрический метод	0,10	-
3260	395815,48	1246723,18	395815,48	1246723,18	Картометрический метод	0,10	-
3261	395815,92	1246720,91	395815,92	1246720,91	Картометрический метод	0,10	-
3262	395840,5	1246682,56	395840,5	1246682,56	Картометрический метод	0,10	-
3263	395852,46	1246662,3	395852,46	1246662,3	Картометрический метод	0,10	-
3264	395853,6	1246632,63	395853,6	1246632,63	Картометрический метод	0,10	-
3265	395844,38	1246601,37	395844,38	1246601,37	Картометрический метод	0,10	-
3266	395671,07	1246465,29	395671,07	1246465,29	Картометрический метод	0,10	-
3267	395668,6	1246468,44	395668,6	1246468,44	Картометрический метод	0,10	-
3268	395666,12	1246471,58	395666,12	1246471,58	Картометрический метод	0,10	-
3269	395837,36	1246606,15	395837,36	1246606,15	Картометрический метод	0,10	-
3270	395845,5	1246633,62	395845,5	1246633,62	Картометрический метод	0,10	-
3271	395844,48	1246659,97	395844,48	1246659,97	Картометрический метод	0,10	-
3272	395833,63	1246678,34	395833,63	1246678,34	Картометрический метод	0,10	-
3273	395809,89	1246715,38	395809,89	1246715,38	Картометрический метод	0,10	-
3274	395807,8	1246716,57	395807,8	1246716,57	Картометрический метод	0,10	-
3275	395805,52	1246716,51	395805,52	1246716,51	Картометрический метод	0,10	-

Сведения о местоположении измененных (уточненных) границ объекта

3276	395772,3	1246689,58	395772,3	1246689,58	Картометрический метод	0,10	-
3277	395598,01	1246556,14	395598,01	1246556,14	Картометрический метод	0,10	-
3278	395591,93	1246564,08	395591,93	1246564,08	Картометрический метод	0,10	-
3279	395765,98	1246697,56	395765,98	1246697,56	Картометрический метод	0,10	-
3280	395805,12	1246729,22	395805,12	1246729,22	Картометрический метод	0,10	-
3281	395878,33	1246787,27	395878,33	1246787,27	Картометрический метод	1,00	-
3282	395791,6	1246930,38	395791,6	1246930,38	Картометрический метод	1,00	-
3283	395829,81	1246957,96	395829,81	1246957,96	Картометрический метод	0,10	-
3284	395832,52	1246953,84	395832,52	1246953,84	Картометрический метод	0,10	-
3285	395843,1	1246937,77	395843,1	1246937,77	Картометрический метод	0,10	-
3286	395856,27	1246917,77	395856,27	1246917,77	Картометрический метод	0,10	-
3287	395906,24	1246955,78	395906,24	1246955,78	Картометрический метод	0,10	-
3288	395910,86	1246960,5	395910,86	1246960,5	Картометрический метод	0,10	-
3289	395941,13	1246981,26	395941,13	1246981,26	Картометрический метод	0,10	-
3290	395953,72	1246988,7	395953,72	1246988,7	Картометрический метод	0,10	-
3291	395978,53	1246951,95	395978,53	1246951,95	Картометрический метод	0,10	-
3292	395954,43	1246935,36	395954,43	1246935,36	Картометрический метод	0,10	-
3293	395968,11	1246914,06	395968,11	1246914,06	Картометрический метод	0,10	-
3294	395992,24	1246928,42	395992,24	1246928,42	Картометрический метод	0,10	-
3295	395997,02	1246920,23	395997,02	1246920,23	Картометрический метод	0,20	-
3296	396012,71	1246893,26	396012,71	1246893,26	Картометрический метод	1,00	-
3297	396020,36	1246899,27	396020,36	1246899,27	Картометрический метод	0,10	-
3298	396021,36	1246902,47	396021,36	1246902,47	Картометрический метод	0,10	-
3299	396020,73	1246905,62	396020,73	1246905,62	Картометрический метод	0,10	-
3300	395954,96	1246997,54	395954,96	1246997,54	Картометрический метод	0,10	-
3301	395909,23	1247070,93	395909,23	1247070,93	Картометрический метод	0,10	-
3302	395859,5	1247162,44	395859,5	1247162,44	Картометрический метод	0,10	-
3303	395857,47	1247163,73	395857,47	1247163,73	Картометрический метод	0,10	-
3304	395855,45	1247163,79	395855,45	1247163,79	Картометрический метод	0,10	-
3305	395695,95	1247072,76	395695,95	1247072,76	Картометрический метод	0,10	-
3306	395693,47	1247077,1	395693,47	1247077,1	Картометрический метод	0,10	-
3307	395690,99	1247081,45	395690,99	1247081,45	Картометрический метод	0,10	-
3308	395680,06	1247072,98	395680,06	1247072,98	Картометрический метод	7,50	-
3309	395649,17	1247054,02	395649,17	1247054,02	Картометрический метод	7,50	-
3310	395570,1	1246995,38	395570,6	1246995,75	Метод спутниковых геодезических измерений (определений)	0,10	-
3311	395577,99	1246983,76	395520,46	1247068,09	Метод спутниковых геодезических измерений (определений)	0,10	-
3312	395613,33	1246928,66	395323,67	1246961,18	Метод спутниковых геодезических измерений (определений)	0,10	-
3313	395645,72	1246878,15	395321,84	1246960,21	Метод спутниковых геодезических измерений (определений)	0,10	-
3314	395450,24	1246768,75	395305,26	1246984,1	Картометрический метод	2,50	-
3315	395418,52	1246817,12	395306,71	1246948,12	Картометрический метод	2,50	-
3316	395373,74	1246885,41	395302,6	1246918,39	Картометрический метод	2,50	-
3317	395305,26	1246984,1	395291,1	1246884,09	Картометрический метод	2,50	-
3318	395306,71	1246948,12	395258,8	1246829,44	Картометрический метод	2,50	-
3319	395302,6	1246918,39	395198,39	1246749,79	Картометрический метод	2,50	-
3320	395291,1	1246884,09	395169,95	1246695,71	Картометрический метод	2,50	-
3321	395258,8	1246829,44	395147,5	1246669,69	Картометрический метод	2,50	-
3322	395198,39	1246749,79	395100,19	1246612,39	Картометрический метод	2,50	-
3323	395169,95	1246695,71	395107,9	1246585,75	Картометрический метод	2,50	-
3324	395147,5	1246669,69	395107	1246569,55	Картометрический метод	2,50	-
3325	395100,19	1246612,39	395163,06	1246492,56	Картометрический метод	2,50	-
3326	395107,9	1246585,75	395240,41	1246426,69	Картометрический метод	2,50	-
3327	395107	1246569,55	395271,13	1246408,16	Картометрический метод	2,50	-
3328	395163,06	1246492,56	395415,79	1246235,86	Картометрический метод	2,50	-
3329	395240,41	1246426,69	395587,97	1245871,92	Картометрический метод	1,00	-
3330	395271,13	1246408,16	395645,21	1245837,41	Картометрический метод	1,00	-

Сведения о местоположении измененных (уточненных) границ объекта

3331	395415,79	1246235,86	395707,32	1245792,78	Картометрический метод	1,00	-
3332	395587,97	1245871,92	395777,64	1245706,75	Картометрический метод	1,00	-
3333	395645,21	1245837,41	395774,25	1245666,35	Картометрический метод	1,00	-
3334	395707,32	1245792,78	395761,38	1245623,85	Картометрический метод	1,00	-
3335	395777,64	1245706,75	395732,7	1245563,24	Картометрический метод	1,00	-
3336	395774,25	1245666,35	395726,83	1245520,65	Картометрический метод	1,00	-
3337	395761,38	1245623,85	395716,58	1245472,37	Картометрический метод	1,00	-
3338	395732,7	1245563,24	395766,44	1245465,64	Картометрический метод	1,00	-
3339	395726,83	1245520,65	395786,46	1245388,18	Картометрический метод	1,00	-
3340	395716,58	1245472,37	395788,26	1245379,23	Картометрический метод	0,30	-
3341	395766,44	1245465,64	395790,94	1245370,84	Картометрический метод	1,00	-
3342	395786,46	1245388,18	395804,19	1245319,58	Картометрический метод	1,00	-
3343	395788,26	1245379,23	395817,46	1245326,31	Картометрический метод	2,50	-
3344	395790,94	1245370,84	395831,97	1245336,65	Картометрический метод	2,50	-
3345	395804,19	1245319,58	395840,71	1245339,55	Картометрический метод	0,30	-
3346	395817,46	1245326,31	395853,35	1245350,82	Картометрический метод	2,50	-
3347	395831,97	1245336,65	395858,45	1245371,53	Картометрический метод	2,50	-
3348	395840,71	1245339,55	395855,08	1245391,06	Картометрический метод	2,50	-
3349	395853,35	1245350,82	395876,4	1245411,87	Картометрический метод	2,50	-
3350	395858,45	1245371,53	395914,79	1245440,36	Картометрический метод	2,50	-
3351	395855,08	1245391,06	395944,82	1245457,25	Картометрический метод	2,50	-
3352	395876,4	1245411,87	396070,1	1245471,25	Картометрический метод	2,50	-
3353	395914,79	1245440,36	396076,87	1245471,41	Картометрический метод	2,50	-
3354	395944,82	1245457,25	396124,22	1245473,26	Картометрический метод	0,10	-
3355	396070,1	1245471,25	396144,49	1245495,95	Картометрический метод	0,10	-
3356	396076,87	1245471,41	396193,08	1245540,2	Картометрический метод	0,10	-
3357	396124,22	1245473,26	396159,71	1245627,64	Картометрический метод	0,30	-
3358	396144,49	1245495,95	396155,07	1245638,48	Картометрический метод	0,30	-
3359	396193,08	1245540,2	396151,97	1245648,6	Картометрический метод	0,30	-
3360	396159,71	1245627,64	396198,35	1245672,85	Картометрический метод	1,00	-
3361	396155,07	1245638,48	396239,68	1245688,35	Картометрический метод	0,10	-
3362	396151,97	1245648,6	396249,05	1245691,87	Картометрический метод	0,10	-
3363	396198,35	1245672,85	396255,32	1245694,22	Картометрический метод	1,00	-
3364	396239,68	1245688,35	396251,43	1245704,41	Картометрический метод	0,10	-
3365	396249,05	1245691,87	396276,36	1245714,85	Картометрический метод	0,10	-
3366	396255,32	1245694,22	396278,71	1245715,66	Картометрический метод	1,00	-
3367	396251,43	1245704,41	396308,75	1245639,64	Картометрический метод	1,00	-
3368	396276,36	1245714,85	396349,22	1245674,39	Картометрический метод	0,10	-
3369	396278,71	1245715,66	396544,73	1245842,88	Картометрический метод	0,10	-
3370	396308,75	1245639,64	396547,88	1245848,76	Картометрический метод	0,10	-
3371	396349,22	1245674,39	396549,4	1245855,49	Картометрический метод	0,10	-
3372	396544,73	1245842,88	396548,7	1245862,14	Картометрический метод	0,10	-
3373	396547,88	1245848,76	396480,41	1246044,64	Картометрический метод	0,10	-
3374	396549,4	1245855,49	396477,02	1246057,9	Картометрический метод	0,10	-
3375	396548,7	1245862,14	396478,23	1246070,34	Картометрический метод	0,10	-
3376	396480,41	1246044,64	396483,24	1246081,09	Картометрический метод	0,10	-
3377	396477,02	1246057,9	396493,22	1246090,72	Картометрический метод	0,10	-
3378	396478,23	1246070,34	396786,38	1246277,05	Картометрический метод	0,10	-
3379	396483,24	1246081,09	396788,18	1246279,71	Картометрический метод	0,10	-
3380	396493,22	1246090,72	396787,99	1246281,96	Картометрический метод	0,10	-
3381	396786,38	1246277,05	396785,86	1246286,49	Картометрический метод	0,10	-
3382	396788,18	1246279,71	396786,36	1246287,84	Картометрический метод	0,10	-
3383	396787,99	1246281,96	396786,3	1246289,52	Картометрический метод	0,10	-
3384	396785,86	1246286,49	396762,93	1246329,8	Картометрический метод	0,10	-
3385	396786,36	1246287,84	396763,19	1246334,63	Картометрический метод	0,10	-
3386	396786,3	1246289,52	396756,86	1246344,64	Картометрический метод	0,10	-
3387	396762,93	1246329,8	396752,19	1246346,57	Картометрический метод	0,10	-
3388	396763,19	1246334,63	396737,88	1246368,88	Картометрический метод	0,10	-
3389	396756,86	1246344,64	396736,07	1246369,73	Картометрический метод	0,10	-
3390	396752,19	1246346,57	396734,29	1246369,58	Картометрический метод	0,10	-
3391	396737,88	1246368,88	396542,01	1246241,17	Картометрический метод	0,10	-
3392	396736,07	1246369,73	396344,86	1246115,99	Картометрический метод	0,10	-

Сведения о местоположении измененных (уточненных) границ объекта

3393	396734,29	1246369,58	396332,33	1246109,13	Картометрический метод	0,10	-
3394	396542,01	1246241,17	396321,33	1246103,08	Картометрический метод	0,10	-
3395	396344,86	1246115,99	396291,95	1246083,78	Картометрический метод	0,10	-
3396	396332,33	1246109,13	396290,98	1246085,17	Картометрический метод	0,10	-
3397	396321,33	1246103,08	396290,01	1246086,56	Картометрический метод	0,10	-
3398	396291,95	1246083,78	396341	1246120,59	Картометрический метод	0,10	-
3399	396290,98	1246085,17	396536,46	1246249,49	Картометрический метод	0,10	-
3400	396290,01	1246086,56	396729,19	1246378,08	Картометрический метод	0,10	-
3401	396341	1246120,59	396730,19	1246379,87	Картометрический метод	0,10	-
3402	396536,46	1246249,49	396729,87	1246381,75	Картометрический метод	0,10	-
3403	396729,19	1246378,08	396693,85	1246437,61	Картометрический метод	0,10	-
3404	396730,19	1246379,87	396691,7	1246439,07	Картометрический метод	0,10	-
3405	396729,87	1246381,75	396688,75	1246439	Картометрический метод	0,10	-
3406	396693,85	1246437,61	396672,75	1246428,77	Картометрический метод	0,10	-
3407	396691,7	1246439,07	396636,7	1246407,89	Картометрический метод	0,10	-
3408	396688,75	1246439	396588,12	1246375,39	Картометрический метод	0,10	-
3409	396672,75	1246428,77	396527,62	1246334,39	Картометрический метод	0,10	-
3410	396636,7	1246407,89	396448,21	1246278,12	Картометрический метод	0,10	-
3411	396588,12	1246375,39	396447,3	1246279,05	Картометрический метод	0,10	-
3412	396527,62	1246334,39	396427,24	1246264,67	Картометрический метод	0,10	-
3413	396448,21	1246278,12	396407,07	1246249,49	Картометрический метод	0,10	-
3414	396447,3	1246279,05	396310,32	1246184,3	Картометрический метод	0,10	-
3415	396427,24	1246264,67	396297,71	1246175,96	Картометрический метод	0,10	-
3416	396407,07	1246249,49	396269,74	1246156,39	Картометрический метод	0,10	-
3417	396310,32	1246184,3	396176,96	1246101,87	Картометрический метод	0,10	-
3418	396297,71	1246175,96	396168,52	1246096,34	Картометрический метод	0,10	-
3419	396269,74	1246156,39	396168,52	1246089,73	Картометрический метод	0,10	-
3420	396176,96	1246101,87	396174,15	1246078,09	Картометрический метод	0,10	-
3421	396168,52	1246096,34	396247,11	1245937,19	Картометрический метод	0,10	-
3422	396168,52	1246089,73	396244,36	1245935,82	Картометрический метод	0,10	-
3423	396174,15	1246078,09	396239,83	1245933,49	Картометрический метод	0,10	-
3424	396247,11	1245937,19	396166,89	1246074,51	Картометрический метод	0,10	-
3425	396244,36	1245935,82	396161,29	1246087,94	Картометрический метод	0,10	-
3426	396239,83	1245933,49	396161,22	1246099,59	Картометрический метод	0,10	-
3427	396166,89	1246074,51	396171,56	1246107,51	Картометрический метод	0,10	-
3428	396161,29	1246087,94	396265,5	1246163,19	Картометрический метод	0,10	-
3429	396161,22	1246099,59	396306,64	1246191,47	Картометрический метод	0,10	-
3430	396171,56	1246107,51	396401,07	1246254,93	Картометрический метод	0,10	-
3431	396265,5	1246163,19	396461,72	1246297,3	Картометрический метод	0,10	-
3432	396306,64	1246191,47	396487,58	1246314,5	Картометрический метод	0,10	-
3433	396401,07	1246254,93	396523,06	1246340,96	Картометрический метод	0,10	-
3434	396461,72	1246297,3	396582	1246380,52	Картометрический метод	0,10	-
3435	396487,58	1246314,5	396631,95	1246415,12	Картометрический метод	0,10	-
3436	396523,06	1246340,96	396668,1	1246437,63	Картометрический метод	0,10	-
3437	396582	1246380,52	396686,63	1246449,28	Картометрический метод	0,10	-
3438	396631,95	1246415,12	396736,28	1246481,99	Картометрический метод	0,10	-
3439	396668,1	1246437,63	396776,06	1246504,08	Картометрический метод	0,10	-
3440	396686,63	1246449,28	396831,39	1246536,58	Картометрический метод	0,10	-
3441	396736,28	1246481,99	396854,43	1246549,21	Картометрический метод	0,10	-
3442	396776,06	1246504,08	396869,96	1246559,85	Картометрический метод	0,10	-
3443	396831,39	1246536,58	396880,72	1246569,09	Картометрический метод	0,10	-
3444	396854,43	1246549,21	396883,49	1246564,93	Картометрический метод	0,10	-
3445	396869,96	1246559,85	396886,25	1246560,76	Картометрический метод	0,10	-
3446	396880,72	1246569,09	396857,57	1246541,73	Картометрический метод	0,10	-
3447	396883,49	1246564,93	396781,08	1246495,43	Картометрический метод	0,10	-
3448	396886,25	1246560,76	396741,5	1246473,45	Картометрический метод	0,10	-
3449	396857,57	1246541,73	396702,81	1246447,61	Картометрический метод	0,10	-
3450	396781,08	1246495,43	396701,95	1246445,52	Картометрический метод	0,10	-
3451	396741,5	1246473,45	396702,14	1246443,11	Картометрический метод	0,10	-
3452	396702,81	1246447,61	396738,29	1246387,13	Картометрический метод	0,10	-
3453	396701,95	1246445,52	396740,02	1246386,65	Картометрический метод	0,10	-
3454	396702,14	1246443,11	396742,5	1246386,97	Картометрический метод	0,10	-

Сведения о местоположении измененных (уточненных) границ объекта

3455	396738,29	1246387,13	396838,69	1246451,24	Картометрический метод	0,10	-
3456	396740,02	1246386,65	396841,47	1246447,08	Картометрический метод	0,10	-
3457	396742,5	1246386,97	396844,24	1246442,92	Картометрический метод	0,10	-
3458	396838,69	1246451,24	396747,18	1246378,19	Картометрический метод	0,10	-
3459	396841,47	1246447,08	396746,17	1246376,27	Картометрический метод	0,10	-
3460	396844,24	1246442,92	396746,4	1246374,25	Картометрический метод	0,10	-
3461	396747,18	1246378,19	396771,47	1246335	Картометрический метод	0,10	-
3462	396746,17	1246376,27	396795,13	1246294,23	Картометрический метод	0,10	-
3463	396746,4	1246374,25	396796,16	1246293,3	Картометрический метод	0,10	-
3464	396771,47	1246335	396797,33	1246292,92	Картометрический метод	0,10	-
3465	396795,13	1246294,23	396801,08	1246288,3	Картометрический метод	0,10	-
3466	396796,16	1246293,3	396802,47	1246287,26	Картометрический метод	0,10	-
3467	396797,33	1246292,92	396803,86	1246287,13	Картометрический метод	0,10	-
3468	396801,08	1246288,3	396805,48	1246287,58	Картометрический метод	0,10	-
3469	396802,47	1246287,26	396943,8	1246376,47	Картометрический метод	0,10	-
3470	396803,86	1246287,13	396988,9	1246407,45	Картометрический метод	0,10	-
3471	396805,48	1246287,58	397006,03	1246421,43	Картометрический метод	0,10	-
3472	396943,8	1246376,47	397015,4	1246433,87	Картометрический метод	0,10	-
3473	396988,9	1246407,45	397022,06	1246445,44	Картометрический метод	0,10	-
3474	397006,03	1246421,43	397032,08	1246468,87	Картометрический метод	0,10	-
3475	397015,4	1246433,87	397050,66	1246535,11	Картометрический метод	0,10	-
3476	397022,06	1246445,44	397069,36	1246580,75	Картометрический метод	0,10	-
3477	397032,08	1246468,87	397072,12	1246590,22	Картометрический метод	0,10	-
3478	397050,66	1246535,11	397074,23	1246600,48	Картометрический метод	0,10	-
3479	397069,36	1246580,75	397074,58	1246610,27	Картометрический метод	0,10	-
3480	397072,12	1246590,22	397073,18	1246618,76	Картометрический метод	0,10	-
3481	397074,23	1246600,48	397040,89	1246707,32	Картометрический метод	0,10	-
3482	397074,58	1246610,27	397039,2	1246714,96	Картометрический метод	0,10	-
3483	397073,18	1246618,76	397039,17	1246720,26	Картометрический метод	0,10	-
3484	397040,89	1246707,32	397043,07	1246724,61	Картометрический метод	0,10	-
3485	397039,2	1246714,96	397062,18	1246731,37	Картометрический метод	0,10	-
3486	397039,17	1246720,26	397067,2	1246729,98	Картометрический метод	0,10	-
3487	397043,07	1246724,61	397070,38	1246726,42	Картометрический метод	0,10	-
3488	397062,18	1246731,37	397074,58	1246719,99	Картометрический метод	0,10	-
3489	397067,2	1246729,98	397105,88	1246581,72	Картометрический метод	0,10	-
3490	397070,38	1246726,42	397090,69	1246577,94	Картометрический метод	0,10	-
3491	397074,58	1246719,99	397088,13	1246586,26	Картометрический метод	0,10	-
3492	397105,88	1246581,72	397084,01	1246578,12	Картометрический метод	0,10	-
3493	397090,69	1246577,94	397066,35	1246548,74	Картометрический метод	0,10	-
3494	397088,13	1246586,26	397079,02	1246556,04	Картометрический метод	0,10	-
3495	397084,01	1246578,12	397083,29	1246557,39	Картометрический метод	0,10	-
3496	397066,35	1246548,74	397085,64	1246557,28	Картометрический метод	0,10	-
3497	397079,02	1246556,04	397092,24	1246555,11	Картометрический метод	0,10	-
3498	397083,29	1246557,39	397107,25	1246561,27	Картометрический метод	0,10	-
3499	397085,64	1246557,28	397113,96	1246549,87	Картометрический метод	0,10	-
3500	397092,24	1246555,11	397115,56	1246545,83	Картометрический метод	0,10	-
3501	397107,25	1246561,27	397122,45	1246536,84	Картометрический метод	0,10	-
3502	397113,96	1246549,87	397129,2	1246528,03	Картометрический метод	0,10	-
3503	397115,56	1246545,83	397156,1	1246533,72	Картометрический метод	0,10	-
3504	397122,45	1246536,84	397179,02	1246535,42	Картометрический метод	0,10	-
3505	397129,2	1246528,03	397190,02	1246541,75	Картометрический метод	0,10	-
3506	397156,1	1246533,72	397193,84	1246541,91	Картометрический метод	0,10	-
3507	397179,02	1246535,42	397199,78	1246544,42	Картометрический метод	0,10	-
3508	397190,02	1246541,75	397204,04	1246546,51	Картометрический метод	0,10	-
3509	397193,84	1246541,91	397274,35	1246612,12	Картометрический метод	0,10	-
3510	397199,78	1246544,42	397284,89	1246622,59	Картометрический метод	0,10	-
3511	397204,04	1246546,51	397308,71	1246644,69	Картометрический метод	0,10	-
3512	397274,35	1246612,12	397333,96	1246662,91	Картометрический метод	0,10	-
3513	397284,89	1246622,59	397360,61	1246678,4	Картометрический метод	0,10	-
3514	397308,71	1246644,69	397390,86	1246690,81	Картометрический метод	0,10	-
3515	397333,96	1246662,91	397485,24	1246717,82	Картометрический метод	0,10	-
3516	397360,61	1246678,4	397565,03	1246736,85	Картометрический метод	0,10	-

Сведения о местоположении измененных (уточненных) границ объекта

3517	397390,86	1246690,81	397610,3	1246753,13	Картометрический метод	0,10	-
3518	397485,24	1246717,82	397623,86	1246758,39	Картометрический метод	0,10	-
3519	397565,03	1246736,85	397671,23	1246776,39	Картометрический метод	0,10	-
3520	397610,3	1246753,13	397699,49	1246785,47	Картометрический метод	0,10	-
3521	397623,86	1246758,39	397698,82	1246787,2	Картометрический метод	0,10	-
3522	397671,23	1246776,39	397713,08	1246792,69	Картометрический метод	0,10	-
3523	397699,49	1246785,47	397741	1246796,64	Картометрический метод	0,10	-
3524	397698,82	1246787,2	397807,57	1246824,36	Картометрический метод	0,10	-
3525	397713,08	1246792,69	397894,22	1246862,68	Картометрический метод	0,10	-
3526	397741	1246796,64	397955,6	1246888,05	Картометрический метод	0,10	-
3527	397807,57	1246824,36	397980,23	1246898,75	Картометрический метод	0,10	-
3528	397894,22	1246862,68	398007,87	1246897,66	Картометрический метод	0,10	-
3529	397955,6	1246888,05	398091,79	1246883,44	Картометрический метод	0,10	-
3530	397980,23	1246898,75	398113,04	1246882,69	Картометрический метод	0,10	-
3531	398007,87	1246897,66	398241,83	1246869,82	Картометрический метод	0,10	-
3532	398091,79	1246883,44	398307,59	1246861,74	Картометрический метод	0,10	-
3533	398113,04	1246882,69	398425,26	1246847,18	Картометрический метод	0,10	-
3534	398241,83	1246869,82	398424,96	1246843,94	Картометрический метод	0,10	-
3535	398307,59	1246861,74	398440,87	1246842,69	Картометрический метод	0,10	-
3536	398425,26	1246847,18	398451,32	1246841,77	Картометрический метод	0,10	-
3537	398424,96	1246843,94	398451,64	1246843,91	Картометрический метод	0,10	-
3538	398440,87	1246842,69	398584,29	1246827,51	Картометрический метод	0,10	-
3539	398451,32	1246841,77	398646,46	1246817,52	Картометрический метод	0,10	-
3540	398451,64	1246843,91	398662,05	1246815,44	Картометрический метод	0,10	-
3541	398584,29	1246827,51	398720,23	1246812,07	Картометрический метод	0,10	-
3542	398646,46	1246817,52	398791,74	1246808,35	Картометрический метод	0,10	-
3543	398662,05	1246815,44	398800,77	1246806,82	Картометрический метод	0,10	-
3544	398720,23	1246812,07	398807,55	1246799,72	Картометрический метод	0,10	-
3545	398791,74	1246808,35	398808,24	1246775,05	Картометрический метод	0,10	-
3546	398800,77	1246806,82	398804,68	1246755,57	Картометрический метод	0,10	-
3547	398807,55	1246799,72	398800,4	1246744,25	Картометрический метод	0,10	-
3548	398808,24	1246775,05	398792,37	1246735,39	Картометрический метод	0,10	-
3549	398804,68	1246755,57	398765,83	1246729,86	Картометрический метод	0,10	-
3550	398800,4	1246744,25	398758,56	1246726,9	Картометрический метод	0,10	-
3551	398792,37	1246735,39	398754,95	1246723,01	Картометрический метод	0,10	-
3552	398765,83	1246729,86	398747,74	1246692,08	Картометрический метод	0,10	-
3553	398758,56	1246726,9	398746,71	1246692,23	Картометрический метод	0,10	-
3554	398754,95	1246723,01	398746,6	1246691,58	Картометрический метод	0,10	-
3555	398747,74	1246692,08	398747,58	1246691,39	Картометрический метод	0,10	-
3556	398746,71	1246692,23	398733,54	1246631,12	Картометрический метод	0,10	-
3557	398746,6	1246691,58	398734,56	1246629,74	Картометрический метод	0,10	-
3558	398747,58	1246691,39	398741,72	1246627,48	Картометрический метод	0,10	-
3559	398733,54	1246631,12	398743,89	1246623,96	Картометрический метод	0,10	-
3560	398734,56	1246629,74	398761,7	1246619,06	Картометрический метод	0,10	-
3561	398741,72	1246627,48	398776,93	1246613,28	Картометрический метод	0,10	-
3562	398743,89	1246623,96	398835,2	1246586,81	Картометрический метод	0,10	-
3563	398761,7	1246619,06	398856,22	1246578,42	Картометрический метод	0,10	-
3564	398776,93	1246613,28	398874,08	1246570,4	Картометрический метод	0,10	-
3565	398835,2	1246586,81	398898,43	1246558,57	Картометрический метод	0,10	-
3566	398856,22	1246578,42	398919,95	1246549,19	Картометрический метод	0,10	-
3567	398874,08	1246570,4	398921,15	1246551,25	Картометрический метод	0,10	-
2968	398921,79	1246552,46	398921,79	1246552,46	Картометрический метод	0,10	-
-	398898,43	1246558,57	-	-	Картометрический метод	0,10	-
-	398919,95	1246549,19	-	-	Картометрический метод	0,10	-
-	398921,15	1246551,25	-	-	Картометрический метод	0,10	-
3568	395645,72	1246878,15	395645,72	1246878,15	Картометрический метод	7,50	-
3569	395613,33	1246928,66	395613,33	1246928,66	Картометрический метод	7,50	-
3570	395577,99	1246983,76	395577,99	1246983,76	Картометрический метод	7,50	-
3571	395570,1	1246995,38	395570,1	1246995,38	Картометрический метод	7,50	-
3572	395373,74	1246885,41	395373,74	1246885,41	Картометрический метод	7,50	-
3573	395418,52	1246817,12	395418,52	1246817,12	Картометрический метод	7,50	-

Сведения о местоположении измененных (уточненных) границ объекта

3574	395450,24	1246768,75	395450,24	1246768,75	Картометрический метод	7,50	-
3568	395645,72	1246878,15	395645,72	1246878,15	Картометрический метод	7,50	-
3575	395933,21	1245454,33	395933,21	1245454,33	Картометрический метод	0,10	-
3576	395932,94	1245458,38	395932,94	1245458,38	Картометрический метод	0,10	-
3577	395932,68	1245462,44	395932,68	1245462,44	Картометрический метод	0,10	-
3578	395838,75	1245454,51	395838,75	1245454,51	Картометрический метод	0,10	-
3579	395836,26	1245455,11	395836,26	1245455,11	Картометрический метод	0,10	-
3580	395834,21	1245456,71	395834,21	1245456,71	Картометрический метод	0,10	-
3581	395821,28	1245480,8	395821,28	1245480,8	Картометрический метод	0,10	-
3582	395820,41	1245524,54	395820,41	1245524,54	Картометрический метод	0,10	-
3583	395821,29	1245563,6	395821,29	1245563,6	Картометрический метод	0,10	-
3584	395823,18	1245596,01	395823,18	1245596,01	Картометрический метод	0,10	-
3585	395825,32	1245613,45	395825,32	1245613,45	Картометрический метод	0,10	-
3586	395817,78	1245652,11	395817,78	1245652,11	Картометрический метод	0,10	-
3587	395821,74	1245660,85	395821,74	1245660,85	Картометрический метод	0,10	-
3588	395845,02	1245690,68	395845,02	1245690,68	Картометрический метод	0,10	-
3589	395843,31	1245696,02	395843,31	1245696,02	Картометрический метод	0,10	-
3590	395841,94	1245700,29	395841,94	1245700,29	Картометрический метод	0,10	-
3591	395815,98	1245662,6	395815,98	1245662,6	Картометрический метод	0,10	-
3592	395815,32	1245652,11	395815,32	1245652,11	Картометрический метод	0,10	-
3593	395821,13	1245628,36	395821,13	1245628,36	Картометрический метод	0,10	-
3594	395822,45	1245613,72	395822,45	1245613,72	Картометрический метод	0,10	-
3595	395820,83	1245603,42	395820,83	1245603,42	Картометрический метод	0,10	-
3596	395816,37	1245596,86	395816,37	1245596,86	Картометрический метод	0,10	-
3597	395813,3	1245564,06	395813,3	1245564,06	Картометрический метод	0,10	-
3598	395814,06	1245548,76	395814,06	1245548,76	Картометрический метод	0,10	-
3599	395813,72	1245542,14	395813,72	1245542,14	Картометрический метод	0,10	-
3600	395812,46	1245525,95	395812,46	1245525,95	Картометрический метод	0,10	-
3601	395813,31	1245489,38	395813,31	1245489,38	Картометрический метод	0,10	-
3602	395813,28	1245478,83	395813,28	1245478,83	Картометрический метод	0,10	-
3603	395829,45	1245448,06	395829,45	1245448,06	Картометрический метод	0,10	-
3604	395834,27	1245446,33	395834,27	1245446,33	Картометрический метод	0,10	-
3605	395839,41	1245446,54	395839,41	1245446,54	Картометрический метод	0,10	-
3575	395933,21	1245454,33	395933,21	1245454,33	Картометрический метод	0,10	-
3606	395593,73	1248502,91	395593,73	1248502,91	Картометрический метод	0,30	-
3607	395595,75	1248510,75	395595,75	1248510,75	Картометрический метод	0,30	-
3608	395587,92	1248512,76	395587,92	1248512,76	Картометрический метод	0,30	-
3609	395585,9	1248504,93	395585,9	1248504,93	Картометрический метод	0,30	-
3606	395593,73	1248502,91	395593,73	1248502,91	Картометрический метод	0,30	-
3610	395572,46	1248492,64	395572,46	1248492,64	Картометрический метод	0,30	-
3611	395577,86	1248498,65	395577,86	1248498,65	Картометрический метод	0,30	-
3612	395571,84	1248504,06	395571,84	1248504,06	Картометрический метод	0,30	-
3613	395566,5	1248497,99	395566,5	1248497,99	Картометрический метод	0,30	-
3610	395572,46	1248492,64	395572,46	1248492,64	Картометрический метод	0,30	-
3614	395739,77	1245789,25	395739,77	1245789,25	Картометрический метод	0,30	-
3615	395737,9	1245795,85	395737,9	1245795,85	Картометрический метод	0,30	-
3616	395731,31	1245793,98	395731,31	1245793,98	Картометрический метод	0,30	-
3617	395733,18	1245787,39	395733,18	1245787,39	Картометрический метод	0,30	-
3614	395739,77	1245789,25	395739,77	1245789,25	Картометрический метод	0,30	-
3618	395672,18	1245898,2	395672,18	1245898,2	Картометрический метод	1,50	-
3619	395670,93	1245900,2	395670,93	1245900,2	Картометрический метод	1,50	-
3620	395668,94	1245898,96	395668,94	1245898,96	Картометрический метод	1,50	-
3621	395670,18	1245896,96	395670,18	1245896,96	Картометрический метод	1,50	-
3618	395672,18	1245898,2	395672,18	1245898,2	Картометрический метод	1,50	-
3622	395611,34	1245999,68	395611,34	1245999,68	Картометрический метод	1,50	-
3623	395610,1	1246001,68	395610,1	1246001,68	Картометрический метод	1,50	-



Сведения о местоположении измененных (уточненных) границ объекта

3624	395608,1	1246000,44	395608,1	1246000,44	Картометрический метод	1,50	-
3625	395609,34	1245998,44	395609,34	1245998,44	Картометрический метод	1,50	-
3622	395611,34	1245999,68	395611,34	1245999,68	Картометрический метод	1,50	-
3626	395460,57	1246249,96	395460,57	1246249,96	Картометрический метод	1,50	-
3627	395459,32	1246251,95	395459,32	1246251,95	Картометрический метод	1,50	-
3628	395457,33	1246250,71	395457,33	1246250,71	Картометрический метод	1,50	-
3629	395458,57	1246248,71	395458,57	1246248,71	Картометрический метод	1,50	-
3626	395460,57	1246249,96	395460,57	1246249,96	Картометрический метод	1,50	-
3630	395326,81	1246471,32	395326,81	1246471,32	Картометрический метод	1,50	-
3631	395326,91	1246471,54	395326,91	1246471,54	Картометрический метод	1,50	-
3632	395326,97	1246471,76	395326,97	1246471,76	Картометрический метод	1,50	-
3633	395326,99	1246471,99	395326,99	1246471,99	Картометрический метод	1,50	-
3634	395326,97	1246472,22	395326,97	1246472,22	Картометрический метод	1,50	-
3635	395326,91	1246472,44	395326,91	1246472,44	Картометрический метод	1,50	-
3636	395326,81	1246472,66	395326,81	1246472,66	Картометрический метод	1,50	-
3637	395326,68	1246472,84	395326,68	1246472,84	Картометрический метод	1,50	-
3638	395326,51	1246473,01	395326,51	1246473,01	Картометрический метод	1,50	-
3639	395326,32	1246473,14	395326,32	1246473,14	Картометрический метод	1,50	-
3640	395326,11	1246473,24	395326,11	1246473,24	Картометрический метод	1,50	-
3641	395325,89	1246473,3	395325,89	1246473,3	Картометрический метод	1,50	-
3642	395325,66	1246473,32	395325,66	1246473,32	Картометрический метод	1,50	-
3643	395325,43	1246473,3	395325,43	1246473,3	Картометрический метод	1,50	-
3644	395325,21	1246473,24	395325,21	1246473,24	Картометрический метод	1,50	-
3645	395325	1246473,14	395325	1246473,14	Картометрический метод	1,50	-
3646	395324,81	1246473,01	395324,81	1246473,01	Картометрический метод	1,50	-
3647	395324,64	1246472,84	395324,64	1246472,84	Картометрический метод	1,50	-
3648	395324,51	1246472,66	395324,51	1246472,66	Картометрический метод	1,50	-
3649	395324,41	1246472,44	395324,41	1246472,44	Картометрический метод	1,50	-
3650	395324,35	1246472,22	395324,35	1246472,22	Картометрический метод	1,50	-
3651	395324,33	1246471,99	395324,33	1246471,99	Картометрический метод	1,50	-
3652	395324,35	1246471,76	395324,35	1246471,76	Картометрический метод	1,50	-
3653	395324,41	1246471,54	395324,41	1246471,54	Картометрический метод	1,50	-
3654	395324,51	1246471,32	395324,51	1246471,32	Картометрический метод	1,50	-
3655	395324,64	1246471,14	395324,64	1246471,14	Картометрический метод	1,50	-
3656	395324,81	1246470,97	395324,81	1246470,97	Картометрический метод	1,50	-
3657	395325	1246470,84	395325	1246470,84	Картометрический метод	1,50	-
3658	395325,21	1246470,74	395325,21	1246470,74	Картометрический метод	1,50	-
3659	395325,43	1246470,68	395325,43	1246470,68	Картометрический метод	1,50	-
3660	395325,66	1246470,66	395325,66	1246470,66	Картометрический метод	1,50	-
3661	395325,89	1246470,68	395325,89	1246470,68	Картометрический метод	1,50	-
3662	395326,11	1246470,74	395326,11	1246470,74	Картометрический метод	1,50	-
3663	395326,32	1246470,84	395326,32	1246470,84	Картометрический метод	1,50	-
3664	395326,51	1246470,97	395326,51	1246470,97	Картометрический метод	1,50	-
3665	395326,68	1246471,14	395326,68	1246471,14	Картометрический метод	1,50	-
3630	395326,81	1246471,32	395326,81	1246471,32	Картометрический метод	1,50	-
3666	395392,73	1246363,05	395392,73	1246363,05	Картометрический метод	1,50	-
3667	395391,49	1246365,05	395391,49	1246365,05	Картометрический метод	1,50	-
3668	395389,5	1246363,8	395389,5	1246363,8	Картометрический метод	1,50	-
3669	395390,74	1246361,81	395390,74	1246361,81	Картометрический метод	1,50	-
3666	395392,73	1246363,05	395392,73	1246363,05	Картометрический метод	1,50	-
3670	395275,33	1246587,27	395275,33	1246587,27	Картометрический метод	1,50	-
3671	395274,34	1246589,4	395274,34	1246589,4	Картометрический метод	1,50	-
3672	395272,21	1246588,41	395272,21	1246588,41	Картометрический метод	1,50	-
3673	395273,2	1246586,28	395273,2	1246586,28	Картометрический метод	1,50	-
3670	395275,33	1246587,27	395275,33	1246587,27	Картометрический метод	1,50	-
3674	395745,3	1245483,65	395745,3	1245483,65	Картометрический метод	0,30	-
3675	395745,48	1245483,78	395745,48	1245483,78	Картометрический метод	0,30	-

Сведения о местоположении измененных (уточненных) границ объекта

3676	395745,65	1245483,95	395745,65	1245483,95	Картометрический метод	0,30	-
3677	395745,78	1245484,14	395745,78	1245484,14	Картометрический метод	0,30	-
3678	395745,88	1245484,35	395745,88	1245484,35	Картометрический метод	0,30	-
3679	395745,94	1245484,57	395745,94	1245484,57	Картометрический метод	0,30	-
3680	395745,96	1245484,8	395745,96	1245484,8	Картометрический метод	0,30	-
3681	395745,94	1245485,03	395745,94	1245485,03	Картометрический метод	0,30	-
3682	395745,88	1245485,25	395745,88	1245485,25	Картометрический метод	0,30	-
3683	395745,78	1245485,47	395745,78	1245485,47	Картометрический метод	0,30	-
3684	395745,65	1245485,65	395745,65	1245485,65	Картометрический метод	0,30	-
3685	395745,48	1245485,82	395745,48	1245485,82	Картометрический метод	0,30	-
3686	395745,3	1245485,95	395745,3	1245485,95	Картометрический метод	0,30	-
3687	395745,08	1245486,05	395745,08	1245486,05	Картометрический метод	0,30	-
3688	395744,86	1245486,11	395744,86	1245486,11	Картометрический метод	0,30	-
3689	395744,63	1245486,13	395744,63	1245486,13	Картометрический метод	0,30	-
3690	395744,4	1245486,11	395744,4	1245486,11	Картометрический метод	0,30	-
3691	395744,18	1245486,05	395744,18	1245486,05	Картометрический метод	0,30	-
3692	395743,96	1245485,95	395743,96	1245485,95	Картометрический метод	0,30	-
3693	395743,78	1245485,82	395743,78	1245485,82	Картометрический метод	0,30	-
3694	395743,61	1245485,65	395743,61	1245485,65	Картометрический метод	0,30	-
3695	395743,48	1245485,47	395743,48	1245485,47	Картометрический метод	0,30	-
3696	395743,38	1245485,25	395743,38	1245485,25	Картометрический метод	0,30	-
3697	395743,32	1245485,03	395743,32	1245485,03	Картометрический метод	0,30	-
3698	395743,3	1245484,8	395743,3	1245484,8	Картометрический метод	0,30	-
3699	395743,32	1245484,57	395743,32	1245484,57	Картометрический метод	0,30	-
3700	395743,38	1245484,35	395743,38	1245484,35	Картометрический метод	0,30	-
3701	395743,48	1245484,14	395743,48	1245484,14	Картометрический метод	0,30	-
3702	395743,61	1245483,95	395743,61	1245483,95	Картометрический метод	0,30	-
3703	395743,78	1245483,78	395743,78	1245483,78	Картометрический метод	0,30	-
3704	395743,96	1245483,65	395743,96	1245483,65	Картометрический метод	0,30	-
3705	395744,18	1245483,55	395744,18	1245483,55	Картометрический метод	0,30	-
3706	395744,4	1245483,49	395744,4	1245483,49	Картометрический метод	0,30	-
3707	395744,63	1245483,47	395744,63	1245483,47	Картометрический метод	0,30	-
3708	395744,86	1245483,49	395744,86	1245483,49	Картометрический метод	0,30	-
3709	395745,08	1245483,55	395745,08	1245483,55	Картометрический метод	0,30	-
3674	395745,3	1245483,65	395745,3	1245483,65	Картометрический метод	0,30	-
3710	395220,23	1246707,29	395220,23	1246707,29	Картометрический метод	1,50	-
3711	395220,45	1246707,35	395220,45	1246707,35	Картометрический метод	1,50	-
3712	395220,66	1246707,45	395220,66	1246707,45	Картометрический метод	1,50	-
3713	395220,85	1246707,58	395220,85	1246707,58	Картометрический метод	1,50	-
3714	395221,02	1246707,75	395221,02	1246707,75	Картометрический метод	1,50	-
3715	395221,15	1246707,94	395221,15	1246707,94	Картометрический метод	1,50	-
3716	395221,25	1246708,15	395221,25	1246708,15	Картометрический метод	1,50	-
3717	395221,31	1246708,37	395221,31	1246708,37	Картометрический метод	1,50	-
3718	395221,33	1246708,6	395221,33	1246708,6	Картометрический метод	1,50	-
3719	395221,31	1246708,83	395221,31	1246708,83	Картометрический метод	1,50	-
3720	395221,25	1246709,05	395221,25	1246709,05	Картометрический метод	1,50	-
3721	395221,15	1246709,27	395221,15	1246709,27	Картометрический метод	1,50	-
3722	395221,02	1246709,45	395221,02	1246709,45	Картометрический метод	1,50	-
3723	395220,85	1246709,62	395220,85	1246709,62	Картометрический метод	1,50	-
3724	395220,66	1246709,75	395220,66	1246709,75	Картометрический метод	1,50	-
3725	395220,45	1246709,85	395220,45	1246709,85	Картометрический метод	1,50	-
3726	395220,23	1246709,91	395220,23	1246709,91	Картометрический метод	1,50	-
3727	395220	1246709,93	395220	1246709,93	Картометрический метод	1,50	-
3728	395219,77	1246709,91	395219,77	1246709,91	Картометрический метод	1,50	-
3729	395219,55	1246709,85	395219,55	1246709,85	Картометрический метод	1,50	-
3730	395219,34	1246709,75	395219,34	1246709,75	Картометрический метод	1,50	-
3731	395219,15	1246709,62	395219,15	1246709,62	Картометрический метод	1,50	-
3732	395218,98	1246709,45	395218,98	1246709,45	Картометрический метод	1,50	-
3733	395218,85	1246709,27	395218,85	1246709,27	Картометрический метод	1,50	-
3734	395218,75	1246709,05	395218,75	1246709,05	Картометрический метод	1,50	-
3735	395218,69	1246708,83	395218,69	1246708,83	Картометрический метод	1,50	-

Сведения о местоположении измененных (уточненных) границ объекта

3736	395218,67	1246708,6	395218,67	1246708,6	Картометрический метод	1,50	-
3737	395218,69	1246708,37	395218,69	1246708,37	Картометрический метод	1,50	-
3738	395218,75	1246708,15	395218,75	1246708,15	Картометрический метод	1,50	-
3739	395218,85	1246707,94	395218,85	1246707,94	Картометрический метод	1,50	-
3740	395218,98	1246707,75	395218,98	1246707,75	Картометрический метод	1,50	-
3741	395219,15	1246707,58	395219,15	1246707,58	Картометрический метод	1,50	-
3742	395219,34	1246707,45	395219,34	1246707,45	Картометрический метод	1,50	-
3743	395219,55	1246707,35	395219,55	1246707,35	Картометрический метод	1,50	-
3744	395219,77	1246707,29	395219,77	1246707,29	Картометрический метод	1,50	-
3745	395220	1246707,27	395220	1246707,27	Картометрический метод	1,50	-
3710	395220,23	1246707,29	395220,23	1246707,29	Картометрический метод	1,50	-
3746	395530,08	1246133,99	395530,08	1246133,99	Картометрический метод	1,50	-
3747	395528,84	1246135,98	395528,84	1246135,98	Картометрический метод	1,50	-
3748	395526,85	1246134,74	395526,85	1246134,74	Картометрический метод	1,50	-
3749	395528,09	1246132,75	395528,09	1246132,75	Картометрический метод	1,50	-
3746	395530,08	1246133,99	395530,08	1246133,99	Картометрический метод	1,50	-
3750	396681,14	1247278,36	396681,14	1247278,36	Картометрический метод	1,00	-
3751	396679,7	1247280,71	396679,7	1247280,71	Картометрический метод	0,30	-
3752	396678,47	1247282,78	396678,47	1247282,78	Картометрический метод	0,30	-
3753	396677,67	1247284,28	396677,67	1247284,28	Картометрический метод	0,30	-
3754	396656,85	1247319,77	396656,85	1247319,77	Картометрический метод	0,30	-
3755	396663,33	1247324,44	396663,33	1247324,44	Картометрический метод	0,30	-
3756	396662,34	1247325,75	396662,34	1247325,75	Картометрический метод	0,30	-
3757	396664,85	1247327,72	396664,85	1247327,72	Картометрический метод	0,30	-
3758	396648,12	1247351,62	396648,12	1247351,62	Картометрический метод	0,30	-
3759	396647,13	1247353,03	396647,13	1247353,03	Картометрический метод	0,30	-
3760	396642,5	1247351,1	396642,5	1247351,1	Картометрический метод	0,30	-
3761	396635,46	1247360,45	396635,46	1247360,45	Картометрический метод	0,30	-
3762	396661,34	1247383,59	396661,34	1247383,59	Картометрический метод	0,30	-
3763	396669,12	1247389,99	396669,12	1247389,99	Картометрический метод	0,30	-
3764	396668,77	1247390,43	396673,85	1247393,52	Картометрический метод	0,30	-
3765	396664,2	1247395,85	396670,16	1247399,02	Картометрический метод	0,30	-
3766	396661,28	1247399,34	396664,96	1247394,95	Картометрический метод	0,30	-
3767	396659,98	1247401,01	396664,2	1247395,85	Картометрический метод	0,30	-
3768	396655,18	1247406,58	396661,28	1247399,34	Картометрический метод	0,30	-
3769	396652,58	1247409,63	396659,98	1247401,01	Картометрический метод	1,00	-
3770	396652,41	1247409,8	396655,18	1247406,58	Картометрический метод	0,30	-
3771	396646,17	1247418,9	396652,58	1247409,63	Картометрический метод	0,30	-
3772	396637,79	1247430,54	396652,41	1247409,8	Картометрический метод	0,30	-
3773	396625,46	1247445,85	396646,17	1247418,9	Картометрический метод	0,10	-
3774	396558,32	1247401,5	396637,79	1247430,54	Картометрический метод	0,10	-
3775	396557,94	1247400,6	396625,46	1247445,85	Картометрический метод	0,10	-
3776	396558,39	1247398,9	396558,32	1247401,5	Картометрический метод	0,10	-
3777	396565,57	1247388,64	396557,94	1247400,6	Картометрический метод	0,10	-
3778	396642,44	1247264,17	396558,39	1247398,9	Картометрический метод	0,10	-
3779	396643,69	1247263,47	396565,57	1247388,64	Картометрический метод	0,10	-
3780	396644,88	1247263,42	396642,44	1247264,17	Картометрический метод	0,10	-
3781	396674,43	1247275,76	396643,69	1247263,47	Картометрический метод	0,10	-
3782	396681,14	1247278,36	396644,88	1247263,42	Картометрический метод	0,10	-
3783	-	-	396674,43	1247275,76	Картометрический метод	0,10	-
3750	-	-	396681,14	1247278,36	Картометрический метод	1,00	-

3. Сведения о характерных точках части (частей) границы объекта

Часть № -

Обозначение	Существующие координаты, м	Измененные (уточненные) координаты, м	Метод определения координат характерной точки	Средняя квадратическая погрешность	Описание обозначения точки
-------------	----------------------------	---------------------------------------	---	------------------------------------	----------------------------



# ОПИСАНИЕ МЕСТОПОЛОЖЕНИЯ ГРАНИЦ

*Территориальная зона*

*Зона специализированной общественной застройки (О1)*

(наименование объекта местоположение границ, которого описано (далее - объект))

## Раздел 1

Сведения об объекте		
№ п/п	Характеристики объекта	Описание характеристик
1	2	3
1	Местоположение объекта	<i>Российская Федерация, Тамбовская область, муниципальный округ Знаменский, рп Знаменка</i>
2	Площадь объекта $\pm$ величина погрешности определения площади ( $P \pm \Delta P$ )	<i>324201 кв.м. <math>\pm</math> 842 кв.м.</i>
3	Иные характеристики объекта	<i>Реестровый номер: 68:04-7.56</i>

Раздел 3

Сведения о местоположении измененных (уточненных) границ объекта

1. Система координат

МСК-68

2. Сведения о характерных точках границ объекта

Обозначение характерных точек границ	Существующие координаты, м		Измененные (уточненные) координаты, м		Метод определения координат характерной точки	Средняя квадратическая погрешность положения характерной точки (М), м	Описание обозначения точки на местности (при наличии)
	X	Y	X	Y			
1	2	3	4	5	6	7	8
1	398267,94	1246432,58	398267,94	1246432,58	Картометрический метод	0,10	-
2	398269,88	1246436,81	398269,88	1246436,81	Картометрический метод	0,10	-
3	398277,38	1246660,58	398277,38	1246660,58	Картометрический метод	0,10	-
4	398275,08	1246663,83	398275,08	1246663,83	Картометрический метод	0,10	-
5	398269,69	1246665,31	398269,69	1246665,31	Картометрический метод	0,10	-
6	398267,58	1246666,01	398267,58	1246666,01	Картометрический метод	0,10	-
7	398260,43	1246666,12	398260,43	1246666,12	Картометрический метод	0,10	-
8	398225,63	1246665,1	398225,63	1246665,1	Картометрический метод	0,10	-
9	398218,42	1246664,51	398218,42	1246664,51	Картометрический метод	0,10	-
10	398212,98	1246664,09	398212,98	1246664,09	Картометрический метод	0,10	-
11	398205,5	1246664,68	398205,5	1246664,68	Картометрический метод	0,10	-
12	398198,95	1246664,8	398198,95	1246664,8	Картометрический метод	0,10	-
13	398175,33	1246662,92	398175,33	1246662,92	Картометрический метод	0,10	-
14	398114,02	1246659,03	398114,02	1246659,03	Картометрический метод	0,10	-
15	398110,69	1246653,06	398110,69	1246653,06	Картометрический метод	0,10	-
16	398098,24	1246652,33	398098,24	1246652,33	Картометрический метод	0,10	-
17	398090,06	1246656,68	398090,06	1246656,68	Картометрический метод	0,10	-
18	398088,74	1246660	398088,74	1246660	Картометрический метод	0,10	-
19	398065,28	1246659,76	398065,28	1246659,76	Картометрический метод	0,10	-
20	398056,44	1246658,99	398056,44	1246658,99	Картометрический метод	1,00	-
21	398055,54	1246649,84	398055,54	1246649,84	Картометрический метод	1,00	-
22	398059,06	1246526,31	398059,06	1246526,31	Картометрический метод	1,00	-
23	398057,11	1246512,6	398057,11	1246512,6	Картометрический метод	0,10	-
24	398058,58	1246483,41	398058,58	1246483,41	Картометрический метод	0,10	-
25	398059,18	1246478,7	398059,18	1246478,7	Картометрический метод	0,10	-
26	398062,17	1246473,63	398062,17	1246473,63	Картометрический метод	0,10	-
27	398102,19	1246439,46	398102,19	1246439,46	Картометрический метод	0,10	-
28	398125,93	1246416,66	398125,93	1246416,66	Картометрический метод	0,10	-
29	398131,71	1246415,27	398131,71	1246415,27	Картометрический метод	0,10	-
30	398138,55	1246415,62	398138,55	1246415,62	Картометрический метод	0,10	-
31	398159,98	1246417,69	398159,98	1246417,69	Картометрический метод	0,10	-
32	398197,68	1246419,04	398197,68	1246419,04	Картометрический метод	0,10	-
33	398215,67	1246419,66	398215,67	1246419,66	Картометрический метод	0,10	-
34	398263,82	1246429,83	398263,82	1246429,83	Картометрический метод	0,10	-
1	398267,94	1246432,58	398267,94	1246432,58	Картометрический метод	0,10	-
35	398018,77	1246419,16	398018,77	1246419,16	Картометрический метод	0,10	-
36	398059,5	1246427,37	398059,5	1246427,37	Картометрический метод	0,10	-
37	398088,92	1246437,58	398088,92	1246437,58	Картометрический метод	0,10	-
38	398071,98	1246452,21	398071,98	1246452,21	Картометрический метод	0,10	-
39	398053,54	1246472,92	398053,54	1246472,92	Картометрический метод	0,10	-
40	398048,53	1246481,6	398048,53	1246481,6	Картометрический метод	0,10	-
41	398047,27	1246508,34	398047,27	1246508,34	Картометрический метод	0,10	-
42	398045,86	1246509,78	398045,86	1246509,78	Картометрический метод	0,10	-
43	398043,03	1246511,14	398043,03	1246511,14	Картометрический метод	0,10	-
44	398033,26	1246507,99	398033,26	1246507,99	Картометрический метод	0,10	-
45	398032,71	1246508,93	398032,71	1246508,93	Картометрический метод	0,10	-

Сведения о местоположении измененных (уточненных) границ объекта

46	397932,61	1246475,55	397932,61	1246475,55	Картометрический метод	0,10	-
47	397884,76	1246458,74	397884,76	1246458,74	Картометрический метод	0,10	-
48	397872,04	1246455,42	397872,04	1246455,42	Картометрический метод	0,10	-
49	397863,07	1246456,44	397863,07	1246456,44	Картометрический метод	0,10	-
50	397854,87	1246453,41	397854,87	1246453,41	Картометрический метод	0,10	-
51	397784,09	1246426,72	397784,09	1246426,72	Картометрический метод	0,10	-
52	397781,9	1246424,82	397781,9	1246424,82	Картометрический метод	0,10	-
53	397782,06	1246421,96	397782,06	1246421,96	Картометрический метод	0,10	-
54	397819,49	1246335,08	397819,49	1246335,08	Картометрический метод	0,10	-
55	397819,99	1246335,34	397819,99	1246335,34	Картометрический метод	0,10	-
56	397820,19	1246334,91	397820,19	1246334,91	Картометрический метод	0,10	-
57	397878,11	1246369,17	397878,11	1246369,17	Картометрический метод	0,10	-
58	397942,56	1246396,65	397942,56	1246396,65	Картометрический метод	0,10	-
35	398018,77	1246419,16	398018,77	1246419,16	Картометрический метод	0,10	-
59	398999,85	1251198,23	398999,85	1251198,23	Картометрический метод	1,00	-
60	398892,62	1251250,09	398892,62	1251250,09	Картометрический метод	0,10	-
61	398782,04	1251306,47	398782,04	1251306,47	Картометрический метод	0,10	-
62	398780,74	1251306,3	398780,74	1251306,3	Картометрический метод	0,10	-
63	398779,49	1251305,14	398779,49	1251305,14	Картометрический метод	0,10	-
64	398769,8	1251287,52	398769,8	1251287,52	Картометрический метод	0,10	-
65	398742,52	1251240,39	398742,52	1251240,39	Картометрический метод	1,00	-
66	398750,15	1251236,45	398750,15	1251236,45	Картометрический метод	0,30	-
67	398781	1251220,5	398781	1251220,5	Картометрический метод	0,30	-
68	398790,5	1251218	398790,5	1251218	Картометрический метод	0,30	-
69	398821,5	1251196,5	398821,5	1251196,5	Картометрический метод	0,30	-
70	398917,5	1251144,5	398917,5	1251144,5	Картометрический метод	0,30	-
71	398934	1251139,5	398934	1251139,5	Картометрический метод	0,30	-
72	398961,5	1251135	398961,5	1251135	Картометрический метод	0,30	-
73	398965,95	1251143,49	398965,95	1251143,49	Картометрический метод	0,30	-
74	398994	1251189	398994	1251189	Картометрический метод	0,30	-
59	398999,85	1251198,23	398999,85	1251198,23	Картометрический метод	1,00	-
75	398758,92	1251430,46	398758,92	1251430,46	Картометрический метод	1,00	-
76	398756,25	1251431,94	398756,25	1251431,94	Картометрический метод	0,10	-
77	398710,01	1251455,93	398710,01	1251455,93	Картометрический метод	0,10	-
78	398710,88	1251459,3	398710,88	1251459,3	Картометрический метод	0,10	-
79	398655,41	1251490,1	398655,41	1251490,1	Картометрический метод	0,10	-
80	398626,27	1251441,52	398626,27	1251441,52	Картометрический метод	0,10	-
81	398626,13	1251438,77	398626,13	1251438,77	Картометрический метод	0,10	-
82	398675,31	1251411,45	398675,31	1251411,45	Картометрический метод	0,10	-
83	398677,86	1251411,11	398677,86	1251411,11	Картометрический метод	0,10	-
84	398730,69	1251382,72	398730,69	1251382,72	Картометрический метод	0,10	-
85	398731,33	1251382,39	398731,33	1251382,39	Картометрический метод	1,00	-
75	398758,92	1251430,46	398758,92	1251430,46	Картометрический метод	1,00	-
86	398713,48	1251207,51	398713,48	1251207,51	Картометрический метод	0,10	-
87	398719,17	1251210,12	398719,17	1251210,12	Картометрический метод	0,10	-
88	398765,48	1251290,04	398765,48	1251290,04	Картометрический метод	0,10	-
89	398775,46	1251308,17	398775,46	1251308,17	Картометрический метод	0,10	-
90	398775,26	1251310,05	398775,26	1251310,05	Картометрический метод	0,10	-
91	398774,58	1251311,62	398774,58	1251311,62	Картометрический метод	0,10	-
92	398759,71	1251319,77	398759,71	1251319,77	Картометрический метод	0,10	-
93	398676,97	1251367,12	398676,97	1251367,12	Картометрический метод	1,00	-
94	398674	1251364,4	398674	1251364,4	Картометрический метод	0,30	-
95	398643,5	1251310,7	398643,5	1251310,7	Картометрический метод	0,30	-
96	398641,55	1251307,93	398641,55	1251307,93	Картометрический метод	0,30	-
97	398637,51	1251300,84	398637,51	1251300,84	Картометрический метод	0,30	-
98	398613,16	1251260,94	398613,16	1251260,94	Картометрический метод	0,30	-
99	398601,6	1251241,68	398601,6	1251241,68	Картометрический метод	0,30	-
100	398600,14	1251239,13	398600,14	1251239,13	Картометрический метод	1,00	-
101	398605,71	1251235,96	398605,71	1251235,96	Картометрический метод	0,10	-
102	398607,31	1251238,55	398607,31	1251238,55	Картометрический метод	0,10	-

Сведения о местоположении измененных (уточненных) границ объекта

103	398610,81	1251236,63	398610,81	1251236,63	Картометрический метод	0,10	-
104	398609,3	1251233,84	398609,3	1251233,84	Картометрический метод	0,10	-
105	398670,42	1251197,78	398670,42	1251197,78	Картометрический метод	0,10	-
106	398673,05	1251197,7	398673,05	1251197,7	Картометрический метод	0,10	-
107	398705,35	1251206,14	398705,35	1251206,14	Картометрический метод	0,10	-
86	398713,48	1251207,51	398713,48	1251207,51	Картометрический метод	0,10	-
108	398370,41	1251488,95	398370,41	1251488,95	Картометрический метод	0,30	-
109	398393,25	1251528,91	398393,25	1251528,91	Картометрический метод	0,30	-
110	398393,6	1251529,53	398393,6	1251529,53	Картометрический метод	1,00	-
111	398347,81	1251555,81	398347,81	1251555,81	Картометрический метод	0,10	-
112	398344,92	1251556,17	398344,92	1251556,17	Картометрический метод	0,10	-
113	398342,2	1251554,48	398342,2	1251554,48	Картометрический метод	0,10	-
114	398331,79	1251536,14	398331,79	1251536,14	Картометрический метод	0,10	-
115	398331,92	1251535,7	398331,92	1251535,7	Картометрический метод	0,10	-
116	398329,95	1251532,21	398329,95	1251532,21	Картометрический метод	0,10	-
117	398329,48	1251532,1	398329,48	1251532,1	Картометрический метод	0,10	-
118	398319,03	1251513,43	398319,03	1251513,43	Картометрический метод	1,00	-
119	398319,72	1251513,04	398319,72	1251513,04	Картометрический метод	0,30	-
120	398366,75	1251487,98	398366,75	1251487,98	Картометрический метод	0,30	-
108	398370,41	1251488,95	398370,41	1251488,95	Картометрический метод	0,30	-
121	398349,56	1251476,29	398349,56	1251476,29	Картометрический метод	0,10	-
122	398321,55	1251491,77	398321,55	1251491,77	Картометрический метод	0,10	-
123	398289,75	1251438,55	398289,75	1251438,55	Картометрический метод	0,10	-
124	398317,76	1251423,07	398317,76	1251423,07	Картометрический метод	0,10	-
121	398349,56	1251476,29	398349,56	1251476,29	Картометрический метод	0,10	-
125	397674,49	1246297,46	397674,49	1246297,46	Картометрический метод	0,30	-
126	397658,04	1246330,63	397658,04	1246330,63	Картометрический метод	0,30	-
127	397643,38	1246360,76	397643,38	1246360,76	Картометрический метод	0,30	-
128	397639,81	1246368,03	397639,81	1246368,03	Картометрический метод	1,00	-
129	397635,28	1246365,23	397635,28	1246365,23	Картометрический метод	0,10	-
130	397628,04	1246358,92	397628,04	1246358,92	Картометрический метод	0,10	-
131	397620,97	1246353,7	397620,97	1246353,7	Картометрический метод	0,10	-
132	397607,57	1246347,92	397607,57	1246347,92	Картометрический метод	0,10	-
133	397555,14	1246325,71	397555,14	1246325,71	Картометрический метод	1,00	-
134	397555,87	1246324	397555,87	1246324	Картометрический метод	0,30	-
135	397556,22	1246323,24	397556,22	1246323,24	Картометрический метод	0,30	-
136	397558,11	1246319,23	397558,11	1246319,23	Картометрический метод	0,30	-
137	397585,48	1246261,68	397585,48	1246261,68	Картометрический метод	0,30	-
138	397590,97	1246263,71	397590,97	1246263,71	Картометрический метод	0,30	-
139	397609,63	1246270,92	397609,63	1246270,92	Картометрический метод	0,30	-
140	397626,1	1246277,92	397626,1	1246277,92	Картометрический метод	0,30	-
141	397640,37	1246282,56	397640,37	1246282,56	Картометрический метод	0,30	-
142	397642,89	1246281,87	397642,89	1246281,87	Картометрический метод	0,30	-
143	397644,14	1246281,95	397644,14	1246281,95	Картометрический метод	0,30	-
144	397645,45	1246282,5	397645,45	1246282,5	Картометрический метод	0,30	-
125	397674,49	1246297,46	397674,49	1246297,46	Картометрический метод	0,30	-
145	397619,02	1246362,52	397619,02	1246362,52	Картометрический метод	0,10	-
146	397618,96	1246365,1	397618,96	1246365,1	Картометрический метод	0,10	-
147	397611,01	1246381,99	397611,01	1246381,99	Картометрический метод	0,10	-
148	397603,42	1246399,01	397603,42	1246399,01	Картометрический метод	0,10	-
149	397595,79	1246416,34	397595,79	1246416,34	Картометрический метод	0,10	-
150	397593	1246423,21	397593	1246423,21	Картометрический метод	0,10	-
151	397583,7	1246444,64	397583,7	1246444,64	Картометрический метод	0,10	-
152	397583,11	1246444,47	397583,11	1246444,47	Картометрический метод	0,10	-
153	397578,6	1246454,89	397578,6	1246454,89	Картометрический метод	0,10	-
154	397573,28	1246453	397573,28	1246453	Картометрический метод	0,10	-
155	397546,46	1246442,66	397546,46	1246442,66	Картометрический метод	0,10	-
156	397537,67	1246439,57	397537,67	1246439,57	Картометрический метод	0,10	-
157	397505,23	1246426,63	397505,23	1246426,63	Картометрический метод	0,10	-



Сведения о местоположении измененных (уточненных) границ объекта

158	397471,59	1246420	397471,59	1246420	Картометрический метод	0,10	-
159	397460,05	1246419,45	397460,05	1246419,45	Картометрический метод	0,10	-
160	397435,22	1246425,76	397435,22	1246425,76	Картометрический метод	0,10	-
161	397434,08	1246426,8	397434,08	1246426,8	Картометрический метод	0,10	-
162	397425,42	1246434,88	397425,42	1246434,88	Картометрический метод	0,10	-
163	397418,06	1246441,65	397418,06	1246441,65	Картометрический метод	0,10	-
164	397410,59	1246442,36	397410,59	1246442,36	Картометрический метод	0,10	-
165	397407,2	1246440,56	397407,2	1246440,56	Картометрический метод	0,10	-
166	397400,59	1246435,95	397400,59	1246435,95	Картометрический метод	0,10	-
167	397396,53	1246422,85	397396,53	1246422,85	Картометрический метод	0,10	-
168	397398,37	1246416,32	397398,37	1246416,32	Картометрический метод	0,10	-
169	397406,99	1246397,46	397406,99	1246397,46	Картометрический метод	0,10	-
170	397429,29	1246358,26	397429,29	1246358,26	Картометрический метод	0,10	-
171	397456,81	1246315,67	397456,81	1246315,67	Картометрический метод	0,10	-
172	397461,41	1246307,78	397461,41	1246307,78	Картометрический метод	0,10	-
173	397466,39	1246301,87	397466,39	1246301,87	Картометрический метод	0,10	-
174	397470,45	1246301,19	397470,45	1246301,19	Картометрический метод	0,10	-
175	397503,21	1246312,35	397503,21	1246312,35	Картометрический метод	0,10	-
176	397604,39	1246355,27	397604,39	1246355,27	Картометрический метод	0,10	-
177	397617,26	1246360,91	397617,26	1246360,91	Картометрический метод	0,10	-
145	397619,02	1246362,52	397619,02	1246362,52	Картометрический метод	0,10	-
178	396970,45	1247174,98	396970,45	1247174,98	Картометрический метод	0,10	-
179	396970,2	1247175,62	396970,2	1247175,62	Картометрический метод	0,10	-
180	396889,8	1247270,34	396889,8	1247270,34	Картометрический метод	0,10	-
181	396888,99	1247270,68	396888,99	1247270,68	Картометрический метод	0,10	-
182	396888	1247270,51	396888	1247270,51	Картометрический метод	0,10	-
183	396822,18	1247189,9	396822,18	1247189,9	Картометрический метод	0,10	-
184	396821,8	1247188,32	396821,8	1247188,32	Картометрический метод	0,10	-
185	396822,25	1247183,44	396822,25	1247183,44	Картометрический метод	0,10	-
186	396884,71	1247101,01	396884,71	1247101,01	Картометрический метод	0,10	-
187	396886,38	1247099,95	396886,38	1247099,95	Картометрический метод	0,10	-
188	396887,77	1247100,4	396887,77	1247100,4	Картометрический метод	0,10	-
189	396970,27	1247174,33	396970,27	1247174,33	Картометрический метод	0,10	-
178	396970,45	1247174,98	396970,45	1247174,98	Картометрический метод	0,10	-
190	396909,43	1247131,89	396909,43	1247131,89	Картометрический метод	0,30	-
191	396903,58	1247137,34	396903,58	1247137,34	Картометрический метод	0,30	-
192	396896,63	1247130,15	396896,63	1247130,15	Картометрический метод	0,30	-
193	396902,49	1247124,69	396902,49	1247124,69	Картометрический метод	0,30	-
190	396909,43	1247131,89	396909,43	1247131,89	Картометрический метод	0,30	-
194	396884,63	1247285,03	396884,63	1247285,03	Картометрический метод	0,10	-
195	396916,01	1247325	396916,01	1247325	Картометрический метод	1,00	-
196	396882,62	1247351,63	396882,62	1247351,63	Картометрический метод	1,00	-
197	396901,38	1247371,94	396901,38	1247371,94	Картометрический метод	1,00	-
198	396873,46	1247400,82	396873,46	1247400,82	Картометрический метод	0,10	-
199	396886,44	1247413,44	396886,44	1247413,44	Картометрический метод	0,10	-
200	396886,63	1247413,62	396886,63	1247413,62	Картометрический метод	0,10	-
201	396893,75	1247420,37	396893,75	1247420,37	Картометрический метод	0,10	-
202	396894,84	1247421,2	396894,84	1247421,2	Картометрический метод	0,10	-
203	396908,09	1247431,3	396908,09	1247431,3	Картометрический метод	0,10	-
204	396956,57	1247376,62	396956,57	1247376,62	Картометрический метод	1,00	-
205	396967,82	1247390,9	396967,82	1247390,9	Картометрический метод	0,10	-
206	397004,81	1247427,4	397004,81	1247427,4	Картометрический метод	0,10	-
207	397015,15	1247434,2	397015,15	1247434,2	Картометрический метод	0,10	-
208	397015,51	1247435,19	397015,51	1247435,19	Картометрический метод	0,10	-
209	397015,5	1247435,85	397015,5	1247435,85	Картометрический метод	0,10	-
210	397003,34	1247450,04	397003,34	1247450,04	Картометрический метод	0,10	-
211	397003,24	1247456,27	397003,24	1247456,27	Картометрический метод	0,10	-
212	396999,01	1247461,05	396999,01	1247461,05	Картометрический метод	0,10	-
213	396947,77	1247520,14	396947,77	1247520,14	Картометрический метод	0,10	-
214	396946,86	1247520,01	396946,86	1247520,01	Картометрический метод	0,10	-

Сведения о местоположении измененных (уточненных) границ объекта

215	396945,69	1247519,67	396945,69	1247519,67	Картометрический метод	0,10	-
216	396920,59	1247498,94	396920,59	1247498,94	Картометрический метод	0,10	-
217	396919,79	1247497,18	396919,79	1247497,18	Картометрический метод	0,10	-
218	396920,54	1247495,24	396920,54	1247495,24	Картометрический метод	0,10	-
219	396929,78	1247483,49	396929,78	1247483,49	Картометрический метод	0,10	-
220	396930,31	1247481,67	396930,31	1247481,67	Картометрический метод	0,10	-
221	396929,62	1247479,78	396929,62	1247479,78	Картометрический метод	0,10	-
222	396925,35	1247476,71	396925,35	1247476,71	Картометрический метод	0,10	-
223	396900,36	1247456,96	396900,36	1247456,96	Картометрический метод	0,10	-
224	396897,62	1247443,42	396897,62	1247443,42	Картометрический метод	0,10	-
225	396845,43	1247402,9	396845,43	1247402,9	Картометрический метод	0,10	-
226	396763,57	1247340,53	396763,57	1247340,53	Картометрический метод	0,10	-
227	396765,87	1247337,36	396765,87	1247337,36	Картометрический метод	0,10	-
228	396736,44	1247313,58	396736,44	1247313,58	Картометрический метод	0,10	-
229	396736,06	1247308,67	396736,06	1247308,67	Картометрический метод	0,10	-
230	396738,05	1247294,55	396738,05	1247294,55	Картометрический метод	0,10	-
231	396809,85	1247199,8	396809,85	1247199,8	Картометрический метод	0,10	-
232	396813,09	1247198,77	396813,09	1247198,77	Картометрический метод	0,10	-
233	396815,51	1247199,57	396815,51	1247199,57	Картометрический метод	0,10	-
194	396884,63	1247285,03	396884,63	1247285,03	Картометрический метод	0,10	-
234	396842,2	1247413,78	396842,2	1247413,78	Картометрический метод	0,10	-
235	396921,97	1247476,47	396921,97	1247476,47	Картометрический метод	0,10	-
236	396910,95	1247491,07	396910,95	1247491,07	Картометрический метод	0,10	-
237	396910,47	1247498,17	396910,47	1247498,17	Картометрический метод	1,00	-
238	396906,44	1247494,82	396906,44	1247494,82	Картометрический метод	0,30	-
239	396816,55	1247421,48	396816,55	1247421,48	Картометрический метод	0,10	-
240	396812,25	1247417,89	396812,25	1247417,89	Картометрический метод	0,10	-
241	396813,33	1247416,62	396813,33	1247416,62	Картометрический метод	0,10	-
242	396801,51	1247406,75	396801,51	1247406,75	Картометрический метод	0,10	-
243	396798,65	1247403,23	396798,65	1247403,23	Картометрический метод	0,10	-
244	396787,13	1247393,9	396787,13	1247393,9	Картометрический метод	0,10	-
245	396781,25	1247400,31	396781,25	1247400,31	Картометрический метод	0,10	-
246	396769,79	1247413,37	396769,79	1247413,37	Картометрический метод	0,10	-
247	396762,96	1247421,91	396762,96	1247421,91	Картометрический метод	0,10	-
248	396750,11	1247411,76	396750,11	1247411,76	Картометрический метод	0,10	-
249	396739,46	1247403,25	396739,46	1247403,25	Картометрический метод	0,10	-
250	396736,65	1247406,39	396736,65	1247406,39	Картометрический метод	0,10	-
251	396741,91	1247411,47	396741,91	1247411,47	Картометрический метод	0,10	-
252	396734,57	1247420,32	396734,57	1247420,32	Картометрический метод	0,10	-
253	396741,58	1247426,12	396741,58	1247426,12	Картометрический метод	0,10	-
254	396740,49	1247427,65	396740,49	1247427,65	Картометрический метод	0,10	-
255	396738,16	1247430,1	396738,16	1247430,1	Картометрический метод	0,10	-
256	396734,69	1247433,72	396734,69	1247433,72	Картометрический метод	0,10	-
257	396729,3	1247439,21	396729,3	1247439,21	Картометрический метод	0,10	-
258	396728,29	1247438,23	396728,29	1247438,23	Картометрический метод	0,10	-
259	396708,39	1247449,39	396708,39	1247449,39	Картометрический метод	0,10	-
260	396707,43	1247450,25	396707,43	1247450,25	Картометрический метод	0,10	-
261	396704,47	1247453,98	396704,47	1247453,98	Картометрический метод	0,10	-
262	396699,33	1247450,06	396699,33	1247450,06	Картометрический метод	0,10	-
263	396696	1247454,05	396696	1247454,05	Картометрический метод	0,10	-
264	396696,96	1247459,21	396696,96	1247459,21	Картометрический метод	0,10	-
265	396696,78	1247459,27	396696,78	1247459,27	Картометрический метод	0,10	-
266	396699,6	1247467,61	396699,6	1247467,61	Картометрический метод	0,30	-
267	396704	1247471,2	396704	1247471,2	Картометрический метод	0,30	-
268	396702,79	1247475,21	396702,79	1247475,21	Картометрический метод	0,30	-
269	396704,64	1247476,7	396704,64	1247476,7	Картометрический метод	0,30	-
270	396688,07	1247497,35	396688,07	1247497,35	Картометрический метод	0,30	-
271	396686,41	1247499,55	396686,41	1247499,55	Картометрический метод	1,00	-
272	396669,95	1247483,89	396669,95	1247483,89	Картометрический метод	0,10	-
273	396652,96	1247468,75	396652,96	1247468,75	Картометрический метод	0,10	-
274	396651,93	1247466,99	396651,93	1247466,99	Картометрический метод	0,10	-
275	396654,29	1247464,26	396654,29	1247464,26	Картометрический метод	0,10	-

Сведения о местоположении измененных (уточненных) границ объекта

276	396687,57	1247422,24	396687,57	1247422,24	Картометрический метод	0,10	-
277	396712,63	1247361,15	396712,63	1247361,15	Картометрический метод	0,10	-
278	396735,25	1247340,44	396735,25	1247340,44	Картометрический метод	0,10	-
279	396740,16	1247338,87	396740,16	1247338,87	Картометрический метод	0,10	-
280	396745,3	1247339,81	396745,3	1247339,81	Картометрический метод	0,10	-
281	396759,93	1247350,96	396759,93	1247350,96	Картометрический метод	0,10	-
282	396830,89	1247404,87	396830,89	1247404,87	Картометрический метод	0,10	-
234	396842,2	1247413,78	396842,2	1247413,78	Картометрический метод	0,10	-
283	396825,93	1247058,05	396825,93	1247058,05	Картометрический метод	0,10	-
284	396832	1247063	396832	1247063	Картометрический метод	0,10	-
285	396837,43	1247068,58	396837,43	1247068,58	Картометрический метод	0,10	-
286	396846,85	1247075,68	396846,85	1247075,68	Картометрический метод	0,10	-
287	396869,66	1247093,38	396869,66	1247093,38	Картометрический метод	0,10	-
288	396870,06	1247094,13	396870,06	1247094,13	Картометрический метод	0,10	-
289	396870,04	1247095,8	396870,04	1247095,8	Картометрический метод	0,10	-
290	396735,58	1247273,22	396735,58	1247273,22	Картометрический метод	0,10	-
291	396730,28	1247282,24	396730,28	1247282,24	Картометрический метод	0,10	-
292	396723,38	1247285,84	396723,38	1247285,84	Картометрический метод	0,10	-
293	396715,77	1247283,89	396715,77	1247283,89	Картометрический метод	0,10	-
294	396700,05	1247276,59	396700,05	1247276,59	Картометрический метод	0,10	-
295	396699,88	1247276,85	396699,88	1247276,85	Картометрический метод	0,10	-
296	396696,2	1247274,9	396696,2	1247274,9	Картометрический метод	0,10	-
297	396691,18	1247272,45	396691,18	1247272,45	Картометрический метод	1,00	-
298	396691,32	1247272,22	396691,32	1247272,22	Картометрический метод	0,10	-
299	396696,32	1247263,77	396696,32	1247263,77	Картометрический метод	0,10	-
300	396696,97	1247263,73	396696,97	1247263,73	Картометрический метод	0,30	-
301	396698,51	1247261,17	396698,51	1247261,17	Картометрический метод	0,30	-
302	396702,09	1247254,38	396702,09	1247254,38	Картометрический метод	0,30	-
303	396707,95	1247246,56	396707,95	1247246,56	Метод спутниковых геодезических измерений (определений)	0,10	-
304	396707,1	1247245,91	396707,1	1247245,91	Метод спутниковых геодезических измерений (определений)	0,10	-
305	396705,14	1247244,54	396705,14	1247244,54	Метод спутниковых геодезических измерений (определений)	0,10	-
306	396715,99	1247231,22	396715,99	1247231,22	Метод спутниковых геодезических измерений (определений)	0,10	-
307	396716,97	1247231,97	396716,97	1247231,97	Метод спутниковых геодезических измерений (определений)	0,10	-
308	396720,28	1247228,25	396720,28	1247228,25	Метод спутниковых геодезических измерений (определений)	0,10	-
309	396720,74	1247227,39	396720,74	1247227,39	Картометрический метод	0,30	-
310	396710,76	1247220,48	396710,76	1247220,48	Картометрический метод	0,30	-
311	396726,63	1247199,14	396726,63	1247199,14	Картометрический метод	0,30	-
312	396737,03	1247207,19	396737,03	1247207,19	Картометрический метод	1,00	-
313	396741,18	1247202,3	396741,18	1247202,3	Картометрический метод	0,30	-
314	396753,09	1247189,16	396753,09	1247189,16	Картометрический метод	0,30	-
315	396761,31	1247179,71	396761,31	1247179,71	Картометрический метод	0,10	-
316	396762,07	1247178,88	396762,07	1247178,88	Картометрический метод	0,10	-
317	396764,97	1247181,22	396764,97	1247181,22	Картометрический метод	0,10	-
318	396765,88	1247180,33	396765,88	1247180,33	Картометрический метод	0,10	-
319	396767,22	1247178,94	396767,22	1247178,94	Картометрический метод	0,10	-
320	396747,46	1247157,99	396747,46	1247157,99	Картометрический метод	1,00	-
321	396747,77	1247157,74	396747,77	1247157,74	Картометрический метод	0,30	-
322	396750,48	1247155,84	396750,48	1247155,84	Картометрический метод	0,30	-
323	396758,59	1247150,88	396758,59	1247150,88	Картометрический метод	0,30	-
324	396756,45	1247147,49	396756,45	1247147,49	Картометрический метод	0,30	-
325	396757,74	1247146,56	396757,74	1247146,56	Картометрический метод	0,30	-
326	396760,55	1247142,01	396760,55	1247142,01	Картометрический метод	0,30	-

Сведения о местоположении измененных (уточненных) границ объекта

327	396762,6	1247143,46	396762,6	1247143,46	Картометрический метод	0,30	-
328	396767,19	1247137,62	396767,19	1247137,62	Картометрический метод	0,30	-
329	396769,41	1247139,5	396769,41	1247139,5	Картометрический метод	1,00	-
330	396771,36	1247137,42	396771,36	1247137,42	Картометрический метод	0,30	-
331	396771,04	1247128,33	396771,04	1247128,33	Аналитический метод	0,10	-
332	396770,43	1247127,86	396770,43	1247127,86	Метод спутниковых геодезических измерений (определений)	0,10	-
333	396771	1247127,25	396771	1247127,25	Аналитический метод	0,10	-
334	396770,78	1247120,82	396770,78	1247120,82	Картометрический метод	0,30	-
335	396775,68	1247115,01	396775,68	1247115,01	Картометрический метод	0,30	-
336	396775,93	1247114,88	396775,93	1247114,88	Аналитический метод	0,10	-
337	396769,52	1247104,43	396769,52	1247104,43	Метод спутниковых геодезических измерений (определений)	0,10	-
338	396776,61	1247099,09	396776,61	1247099,09	Аналитический метод	0,10	-
339	396777	1247098,69	396777	1247098,69	Картометрический метод	0,10	-
340	396786,16	1247091,79	396786,16	1247091,79	Картометрический метод	0,10	-
341	396789,22	1247074,06	396789,22	1247074,06	Картометрический метод	0,10	-
342	396807,91	1247059,43	396807,91	1247059,43	Картометрический метод	0,10	-
343	396817,17	1247055,87	396817,17	1247055,87	Картометрический метод	0,10	-
283	396825,93	1247058,05	396825,93	1247058,05	Картометрический метод	0,10	-
344	396785,4	1247094,65	396785,4	1247094,65	Картометрический метод	0,10	-
345	396787,31	1247097,84	396787,31	1247097,84	Картометрический метод	0,10	-
346	396782,64	1247100,59	396782,64	1247100,59	Картометрический метод	0,10	-
347	396780,75	1247097,43	396780,75	1247097,43	Картометрический метод	0,10	-
344	396785,4	1247094,65	396785,4	1247094,65	Картометрический метод	0,10	-
348	397139,63	1246495,88	397139,63	1246495,88	Картометрический метод	0,10	-
349	397139,61	1246497,5	397139,61	1246497,5	Картометрический метод	0,10	-
350	397139,62	1246498,47	397139,62	1246498,47	Картометрический метод	0,10	-
351	397139,59	1246499,4	397139,59	1246499,4	Картометрический метод	0,10	-
352	397138,23	1246501,87	397138,23	1246501,87	Картометрический метод	0,10	-
353	397130,48	1246506,68	397130,48	1246506,68	Картометрический метод	0,10	-
354	397118,06	1246517,12	397118,06	1246517,12	Картометрический метод	0,10	-
355	397106,25	1246535,42	397106,25	1246535,42	Картометрический метод	0,10	-
356	397107,2	1246537,55	397107,2	1246537,55	Картометрический метод	0,10	-
357	397095,89	1246552,24	397095,89	1246552,24	Картометрический метод	0,10	-
358	397092,24	1246555,11	397092,24	1246555,11	Картометрический метод	0,10	-
359	397085,64	1246557,28	397085,64	1246557,28	Картометрический метод	0,30	-
360	397083,29	1246557,39	397083,29	1246557,39	Картометрический метод	0,10	-
361	397079,02	1246556,04	397079,02	1246556,04	Картометрический метод	0,10	-
362	397066,35	1246548,74	397066,35	1246548,74	Картометрический метод	0,10	-
363	397058,67	1246532,91	397058,67	1246532,91	Картометрический метод	0,10	-
364	397042,12	1246443,03	397042,12	1246443,03	Картометрический метод	0,10	-
365	397037,82	1246437,25	397037,82	1246437,25	Картометрический метод	0,10	-
366	397037,86	1246436,28	397037,86	1246436,28	Картометрический метод	0,10	-
367	397038,72	1246435,95	397038,72	1246435,95	Картометрический метод	0,10	-
368	397040,74	1246436,42	397040,74	1246436,42	Картометрический метод	0,10	-
369	397047,12	1246438,12	397047,12	1246438,12	Картометрический метод	0,10	-
370	397136,29	1246488,37	397136,29	1246488,37	Картометрический метод	0,10	-
371	397138,76	1246491,58	397138,76	1246491,58	Картометрический метод	0,10	-
348	397139,63	1246495,88	397139,63	1246495,88	Картометрический метод	0,10	-
372	397176,5	1246980,73	397176,5	1246980,73	Картометрический метод	0,10	-
373	397200	1247001,7	397200	1247001,7	Картометрический метод	0,10	-
374	397222,26	1247041,23	397222,26	1247041,23	Картометрический метод	2,50	-
375	397203,57	1247061,2	397203,57	1247061,2	Картометрический метод	2,50	-
376	397187,03	1247051,01	397187,03	1247051,01	Картометрический метод	0,10	-
377	397140,6	1247012,65	397140,6	1247012,65	Картометрический метод	0,10	-
378	397099,46	1247062,4	397099,46	1247062,4	Картометрический метод	0,10	-
379	397088,51	1247070,63	397088,51	1247070,63	Картометрический метод	0,30	-

Сведения о местоположении измененных (уточненных) границ объекта

380	397074,99	1247087,98	397074,99	1247087,98	Картометрический метод	0,30	-
381	397042	1247073	397042	1247073	Картометрический метод	0,30	-
382	397039	1247076,5	397039	1247076,5	Картометрический метод	0,30	-
383	397028,3	1247072	397028,3	1247072	Картометрический метод	0,30	-
384	397022,5	1247072,6	397022,5	1247072,6	Картометрический метод	0,30	-
385	397016,35	1247077	397016,35	1247077	Картометрический метод	0,30	-
386	397011,1	1247083	397011,1	1247083	Картометрический метод	0,30	-
387	397000,52	1247092,95	397000,52	1247092,95	Картометрический метод	0,30	-
388	396998,01	1247090,52	396998,01	1247090,52	Картометрический метод	0,30	-
389	396965,6	1247058,55	396965,6	1247058,55	Картометрический метод	0,30	-
390	396954,9	1247048,05	396954,9	1247048,05	Картометрический метод	0,30	-
391	396968,21	1247022,45	396968,21	1247022,45	Картометрический метод	0,30	-
392	396995,5	1246990,5	396995,5	1246990,5	Картометрический метод	0,10	-
393	397003,7	1246982,94	397003,7	1246982,94	Картометрический метод	0,10	-
394	396998,17	1246977,21	396998,17	1246977,21	Картометрический метод	0,10	-
395	397036,75	1246930,72	397036,75	1246930,72	Картометрический метод	0,10	-
396	397040,03	1246926,87	397040,03	1246926,87	Картометрический метод	0,10	-
397	397040,5	1246926,28	397040,5	1246926,28	Картометрический метод	0,10	-
398	397038,35	1246924,35	397038,35	1246924,35	Картометрический метод	0,10	-
399	397065,6	1246889,7	397065,6	1246889,7	Картометрический метод	0,10	-
400	397068,66	1246892,45	397068,66	1246892,45	Картометрический метод	0,10	-
401	397072,61	1246895,56	397072,61	1246895,56	Картометрический метод	0,10	-
402	397080,4	1246890,86	397080,4	1246890,86	Картометрический метод	0,10	-
403	397102,61	1246908,8	397102,61	1246908,8	Картометрический метод	0,10	-
404	397107,69	1246912,84	397107,69	1246912,84	Картометрический метод	0,10	-
405	397136,2	1246935,5	397136,2	1246935,5	Картометрический метод	0,10	-
406	397169,8	1246963,31	397169,8	1246963,31	Картометрический метод	0,10	-
407	397171	1246964,3	397171	1246964,3	Картометрический метод	0,10	-
408	397171,85	1246976,89	397171,85	1246976,89	Картометрический метод	0,10	-
372	397176,5	1246980,73	397176,5	1246980,73	Картометрический метод	0,10	-
409	397249,5	1247274	397249,5	1247274	Картометрический метод	0,30	-
410	397277,5	1247309	397277,5	1247309	Картометрический метод	0,30	-
411	397282,69	1247315,68	397282,69	1247315,68	Картометрический метод	1,00	-
412	397281,67	1247316,33	397281,67	1247316,33	Картометрический метод	1,00	-
413	397270,24	1247323,54	397270,24	1247323,54	Картометрический метод	1,00	-
414	397202,99	1247382,19	397202,99	1247382,19	Картометрический метод	1,00	-
415	397191,17	1247381,23	397191,17	1247381,23	Картометрический метод	0,10	-
416	397158,34	1247345	397158,34	1247345	Картометрический метод	0,10	-
417	397073,52	1247256,87	397073,52	1247256,87	Картометрический метод	1,00	-
418	397075	1247251,5	397075	1247251,5	Картометрический метод	0,30	-
419	397076,6	1247246	397076,6	1247246	Картометрический метод	0,30	-
420	397078,6	1247242,5	397078,6	1247242,5	Картометрический метод	0,30	-
421	397106,9	1247212	397106,9	1247212	Картометрический метод	0,30	-
422	397118,9	1247201	397118,9	1247201	Картометрический метод	0,30	-
423	397128,7	1247198,5	397128,7	1247198,5	Картометрический метод	0,30	-
424	397160,56	1247230,49	397160,56	1247230,49	Картометрический метод	0,30	-
425	397167,35	1247223,77	397167,35	1247223,77	Картометрический метод	0,30	-
426	397186,55	1247231,51	397186,55	1247231,51	Картометрический метод	0,30	-
427	397218,76	1247266,22	397218,76	1247266,22	Картометрический метод	0,30	-
409	397249,5	1247274	397249,5	1247274	Картометрический метод	0,30	-
428	397246,4	1247326,5	397246,4	1247326,5	Картометрический метод	0,30	-
429	397243,74	1247331,31	397243,74	1247331,31	Картометрический метод	0,30	-
430	397239,37	1247328,51	397239,37	1247328,51	Картометрический метод	0,30	-
431	397241,74	1247323,99	397241,74	1247323,99	Картометрический метод	0,30	-
428	397246,4	1247326,5	397246,4	1247326,5	Картометрический метод	0,30	-
432	397073,68	1246046,73	397073,68	1246046,73	Картометрический метод	1,00	-
433	397159,21	1246092,73	397159,21	1246092,73	Картометрический метод	1,00	-
434	397170,35	1246101,53	397170,35	1246101,53	Картометрический метод	0,10	-
435	397061,79	1246279,46	397061,79	1246279,46	Картометрический метод	0,10	-
436	397058,56	1246284,86	397058,56	1246284,86	Картометрический метод	0,10	-

Сведения о местоположении измененных (уточненных) границ объекта

437	397046,38	1246305,16	397046,38	1246305,16	Картометрический метод	0,10	-
438	397044,62	1246304,09	397044,62	1246304,09	Картометрический метод	0,10	-
439	397033,65	1246323,28	397033,65	1246323,28	Картометрический метод	0,10	-
440	397030,47	1246327,32	397030,47	1246327,32	Картометрический метод	0,10	-
441	397024,14	1246335,32	397024,14	1246335,32	Картометрический метод	0,10	-
442	397022,37	1246334,38	397022,37	1246334,38	Картометрический метод	0,10	-
443	397019,53	1246339,65	397019,53	1246339,65	Картометрический метод	0,10	-
444	397021,64	1246340,8	397021,64	1246340,8	Картометрический метод	0,10	-
445	397014,38	1246354,3	397014,38	1246354,3	Картометрический метод	0,10	-
446	397002,16	1246376,98	397002,16	1246376,98	Картометрический метод	0,10	-
447	397001,05	1246379,1	397001,05	1246379,1	Картометрический метод	0,10	-
448	397000,31	1246380,48	397000,31	1246380,48	Картометрический метод	0,10	-
449	396994,09	1246390,28	396994,09	1246390,28	Картометрический метод	1,00	-
450	396952,31	1246361,22	396952,31	1246361,22	Картометрический метод	0,10	-
451	396941,41	1246354,19	396941,41	1246354,19	Картометрический метод	1,00	-
452	396945,35	1246347,6	396945,35	1246347,6	Картометрический метод	0,10	-
453	396945,97	1246346,54	396945,97	1246346,54	Картометрический метод	0,10	-
454	396955,67	1246329,84	396955,67	1246329,84	Картометрический метод	0,10	-
455	396969,18	1246306,57	396969,18	1246306,57	Картометрический метод	0,10	-
456	396965,54	1246304,14	396965,54	1246304,14	Картометрический метод	0,10	-
457	396968,8	1246298,34	396968,8	1246298,34	Картометрический метод	0,10	-
458	396967,23	1246297,38	396967,23	1246297,38	Картометрический метод	0,10	-
459	396974,35	1246285,4	396974,35	1246285,4	Картометрический метод	0,10	-
460	396975,39	1246283,66	396975,39	1246283,66	Картометрический метод	0,10	-
461	396970,21	1246280,99	396970,21	1246280,99	Картометрический метод	0,10	-
462	396970,79	1246279,72	396970,79	1246279,72	Картометрический метод	0,10	-
463	396951,11	1246269,52	396951,11	1246269,52	Картометрический метод	0,10	-
464	396954,66	1246263,55	396954,66	1246263,55	Картометрический метод	0,10	-
465	396943,58	1246257,8	396943,58	1246257,8	Картометрический метод	0,10	-
466	396975,38	1246204,37	396975,38	1246204,37	Картометрический метод	0,10	-
467	396978,18	1246199,73	396978,18	1246199,73	Картометрический метод	0,10	-
468	397038,48	1246099,44	397038,48	1246099,44	Картометрический метод	0,10	-
469	397043,34	1246090,47	397043,34	1246090,47	Картометрический метод	0,10	-
470	397046,96	1246092,24	397046,96	1246092,24	Картометрический метод	0,10	-
471	397062,06	1246067,13	397062,06	1246067,13	Картометрический метод	0,10	-
472	397071,92	1246050,13	397071,92	1246050,13	Картометрический метод	0,10	-
432	397073,68	1246046,73	397073,68	1246046,73	Картометрический метод	1,00	-
473	397362,62	1246251,73	397362,62	1246251,73	Картометрический метод	1,00	-
474	397361,07	1246254,46	397361,07	1246254,46	Картометрический метод	0,10	-
475	397313,78	1246335,5	397313,78	1246335,5	Картометрический метод	0,10	-
476	397255,9	1246303,61	397255,9	1246303,61	Картометрический метод	0,10	-
477	397252,74	1246300,56	397252,74	1246300,56	Картометрический метод	0,10	-
478	397259,54	1246295,44	397259,54	1246295,44	Картометрический метод	0,10	-
479	397264,23	1246287,94	397264,23	1246287,94	Картометрический метод	0,10	-
480	397303,04	1246225,88	397303,04	1246225,88	Картометрический метод	0,10	-
481	397305,82	1246223,98	397305,82	1246223,98	Картометрический метод	0,10	-
482	397309,06	1246224,14	397309,06	1246224,14	Картометрический метод	0,10	-
473	397362,62	1246251,73	397362,62	1246251,73	Картометрический метод	1,00	-
483	-	-	396647,32	1247473,24	Картометрический метод	0,10	-
484	-	-	396660,27	1247485,46	Картометрический метод	0,10	-
485	-	-	396660,2	1247485,54	Картометрический метод	0,10	-
486	-	-	396632,58	1247518,3	Картометрический метод	0,10	-
487	-	-	396617,86	1247506,35	Картометрический метод	0,10	-
488	-	-	396646,59	1247473,16	Картометрический метод	0,10	-
483	-	-	396647,32	1247473,24	Картометрический метод	0,10	-
489	395610,85	1248796,05	395610,85	1248796,05	Картометрический метод	0,10	-
490	395676,91	1248823,8	395676,91	1248823,8	Картометрический метод	0,10	-
491	395681,92	1248825,24	395681,92	1248825,24	Картометрический метод	0,10	-
492	395677,93	1248869,78	395677,93	1248869,78	Картометрический метод	0,10	-
493	395677,83	1248869,78	395677,83	1248869,78	Картометрический метод	0,10	-



# ОПИСАНИЕ МЕСТОПОЛОЖЕНИЯ ГРАНИЦ

*Территориальная зона  
Производственная зона (П1)*

(наименование объекта местоположение границ, которого описано (далее - объект))

## Раздел 1

Сведения об объекте		
№ п/п	Характеристики объекта	Описание характеристик
1	2	3
1	Местоположение объекта	<i>Российская Федерация, Тамбовская область, муниципальный округ Знаменский, рп Знаменка</i>
2	Площадь объекта $\pm$ величина погрешности определения площади ( $P \pm \text{Дельта } P$ )	<i>1237545 кв.м. <math>\pm</math> 1156 кв.м.</i>
3	Иные характеристики объекта	<i>Реестровый номер: 68:04-7.60</i>



Раздел 3

Сведения о местоположении измененных (уточненных) границ объекта

1. Система координат

МСК-68

2. Сведения о характерных точках границ объекта

Обозначение характерных точек границ	Существующие координаты, м		Измененные (уточненные) координаты, м		Метод определения координат характерной точки	Средняя квадратическая погрешность положения характерной точки (Мт), м	Описание обозначения точки на местности (при наличии)
	X	Y	X	Y			
1	2	3	4	5	6	7	8
1	399058,27	1251675,05	399058,27	1251675,05	Картометрический метод	0,30	-
2	399028,72	1251691,92	399028,72	1251691,92	Картометрический метод	0,30	-
3	399002,31	1251707,35	399002,31	1251707,35	Картометрический метод	0,30	-
4	398985,47	1251717,58	398985,47	1251717,58	Картометрический метод	0,30	-
5	398930,94	1251750	398930,94	1251750	Картометрический метод	0,30	-
6	398908,81	1251765,9	398908,81	1251765,9	Картометрический метод	0,30	-
7	398809,74	1251810,82	398809,74	1251810,82	Картометрический метод	0,30	-
8	398792,83	1251820,96	398792,83	1251820,96	Картометрический метод	0,30	-
9	398791,14	1251822,98	398791,14	1251822,98	Картометрический метод	0,30	-
10	398780,33	1251827,88	398780,33	1251827,88	Картометрический метод	0,30	-
11	398765,83	1251835,08	398765,83	1251835,08	Картометрический метод	0,30	-
12	398748,93	1251844,77	398748,93	1251844,77	Картометрический метод	0,30	-
13	398732,66	1251860,03	398732,66	1251860,03	Картометрический метод	0,30	-
14	398731,99	1251859,51	398731,99	1251859,51	Картометрический метод	0,30	-
15	398714,07	1251878,39	398714,07	1251878,39	Картометрический метод	0,30	-
16	398643,68	1251935,01	398643,68	1251935,01	Картометрический метод	0,30	-
17	398605,03	1251962,15	398605,03	1251962,15	Картометрический метод	0,30	-
18	398595,51	1251962,07	398595,51	1251962,07	Картометрический метод	0,30	-
19	398639,92	1251930,07	398639,92	1251930,07	Картометрический метод	0,30	-
20	398709,87	1251873,81	398709,87	1251873,81	Картометрический метод	0,30	-
21	398721,72	1251860,39	398721,72	1251860,39	Картометрический метод	0,30	-
22	398708,34	1251850,41	398708,34	1251850,41	Картометрический метод	0,30	-
23	398681,19	1251828,94	398681,19	1251828,94	Картометрический метод	0,30	-
24	398663,17	1251845,56	398663,17	1251845,56	Картометрический метод	0,30	-
25	398650,75	1251827,51	398650,75	1251827,51	Картометрический метод	0,30	-
26	398649,64	1251828,39	398649,64	1251828,39	Картометрический метод	0,30	-
27	398636,98	1251812,4	398636,98	1251812,4	Картометрический метод	0,30	-
28	398653,73	1251799,73	398653,73	1251799,73	Картометрический метод	0,30	-
29	398657,62	1251796,34	398657,62	1251796,34	Картометрический метод	0,30	-
30	398639,12	1251775,96	398639,12	1251775,96	Картометрический метод	0,30	-
31	398632,38	1251781,32	398632,38	1251781,32	Картометрический метод	0,30	-
32	398629,82	1251777,82	398629,82	1251777,82	Картометрический метод	0,30	-
33	398627,43	1251779,53	398627,43	1251779,53	Картометрический метод	0,30	-
34	398621,1	1251784,6	398621,1	1251784,6	Картометрический метод	0,10	-
35	398617,12	1251779,21	398617,12	1251779,21	Картометрический метод	0,10	-
36	398609,88	1251784,08	398609,88	1251784,08	Картометрический метод	0,10	-
37	398608,74	1251785,18	398608,74	1251785,18	Картометрический метод	0,30	-
38	398606,89	1251783,24	398606,89	1251783,24	Картометрический метод	0,30	-
39	398601	1251776,9	398601	1251776,9	Картометрический метод	0,30	-
40	398589,53	1251765,32	398589,53	1251765,32	Картометрический метод	0,30	-
41	398586,82	1251761,96	398586,82	1251761,96	Картометрический метод	0,30	-
42	398582,58	1251744,6	398582,58	1251744,6	Картометрический метод	0,30	-
43	398551,89	1251706,47	398551,89	1251706,47	Картометрический метод	0,30	-
44	398542,65	1251712,96	398542,65	1251712,96	Картометрический метод	0,30	-
45	398536,14	1251717,77	398536,14	1251717,77	Картометрический метод	0,30	-
46	398532,78	1251719,64	398532,78	1251719,64	Картометрический метод	0,30	-

Сведения о местоположении измененных (уточненных) границ объекта

47	398529,92	1251719,28	398529,92	1251719,28	Картометрический метод	0,30	-
48	398522,57	1251711,37	398522,57	1251711,37	Картометрический метод	0,30	-
49	398519,39	1251702,69	398519,39	1251702,69	Картометрический метод	0,30	-
50	398518,7	1251700,69	398518,7	1251700,69	Картометрический метод	1,00	-
51	398538,12	1251692,68	398538,12	1251692,68	Картометрический метод	0,10	-
52	398673,33	1251627,82	398673,33	1251627,82	Картометрический метод	0,10	-
53	398829,99	1251555,98	398829,99	1251555,98	Картометрический метод	0,10	-
54	398894,28	1251527,33	398894,28	1251527,33	Картометрический метод	0,10	-
55	398927,42	1251513,99	398927,42	1251513,99	Картометрический метод	0,10	-
56	398936,18	1251525,86	398936,18	1251525,86	Картометрический метод	0,30	-
57	398951,87	1251544,88	398951,87	1251544,88	Картометрический метод	0,30	-
58	399000	1251603,75	399000	1251603,75	Картометрический метод	0,30	-
59	399046,58	1251661,1	399046,58	1251661,1	Картометрический метод	0,30	-
1	399058,27	1251675,05	399058,27	1251675,05	Картометрический метод	0,30	-
60	397997,58	1251423,48	397997,58	1251423,48	Картометрический метод	0,10	-
61	398015,44	1251458,34	398015,44	1251458,34	Картометрический метод	0,10	-
62	398105,51	1251634,15	398105,51	1251634,15	Картометрический метод	0,10	-
63	398170,69	1251754,26	398170,69	1251754,26	Картометрический метод	0,10	-
64	398206,17	1251813,6	398206,17	1251813,6	Картометрический метод	0,10	-
65	398222,78	1251834,58	398222,78	1251834,58	Картометрический метод	0,10	-
66	398224	1251836,36	398224	1251836,36	Картометрический метод	0,10	-
67	398228,81	1251834,51	398228,81	1251834,51	Картометрический метод	0,10	-
68	398233,67	1251832,64	398233,67	1251832,64	Картометрический метод	0,10	-
69	398236,87	1251831,41	398236,87	1251831,41	Картометрический метод	0,10	-
70	398241,58	1251839,1	398241,58	1251839,1	Картометрический метод	1,00	-
71	398258,61	1251863,45	398258,61	1251863,45	Картометрический метод	1,00	-
72	398300,52	1251927,52	398300,52	1251927,52	Картометрический метод	0,10	-
73	398318,7	1251957,65	398318,7	1251957,65	Картометрический метод	0,10	-
74	398319,9	1251959,65	398319,9	1251959,65	Картометрический метод	0,10	-
75	398321,33	1251962,02	398321,33	1251962,02	Картометрический метод	0,10	-
76	398363,36	1252031,69	398363,36	1252031,69	Картометрический метод	0,10	-
77	398368,56	1252040,31	398368,56	1252040,31	Картометрический метод	0,10	-
78	398371,62	1252045,38	398371,62	1252045,38	Картометрический метод	0,10	-
79	398372,73	1252047,22	398372,73	1252047,22	Картометрический метод	0,10	-
80	398372,07	1252063,91	398372,07	1252063,91	Картометрический метод	1,00	-
81	398374,56	1252068,61	398374,56	1252068,61	Картометрический метод	1,00	-
82	398368,63	1252101,15	398368,63	1252101,15	Картометрический метод	1,00	-
83	398299,2	1252198,38	398299,2	1252198,38	Картометрический метод	1,00	-
84	398196,91	1252276,86	398196,91	1252276,86	Картометрический метод	1,00	-
85	398190,67	1252283,4	398190,67	1252283,4	Картометрический метод	1,00	-
86	398187,67	1252278,83	398187,67	1252278,83	Картометрический метод	0,10	-
87	398135,81	1252308,6	398135,81	1252308,6	Картометрический метод	0,10	-
88	398130,17	1252317,09	398130,17	1252317,09	Картометрический метод	0,10	-
89	398105,45	1252344,97	398105,45	1252344,97	Картометрический метод	0,10	-
90	398049,69	1252262,77	398049,69	1252262,77	Картометрический метод	0,10	-
91	398046,77	1252256,71	398046,77	1252256,71	Картометрический метод	0,10	-
92	398034,7	1252263,73	398034,7	1252263,73	Картометрический метод	1,00	-
93	398022,27	1252270,81	398022,27	1252270,81	Картометрический метод	0,10	-
94	397933,21	1252321,82	397933,21	1252321,82	Картометрический метод	0,10	-
95	397928,52	1252324,51	397928,52	1252324,51	Картометрический метод	0,10	-
96	397840,37	1252375,04	397840,37	1252375,04	Картометрический метод	0,10	-
97	397835,1	1252378,06	397835,1	1252378,06	Картометрический метод	0,10	-
98	397738,53	1252433,43	397738,53	1252433,43	Картометрический метод	0,10	-
99	397714,29	1252462,81	397714,29	1252462,81	Картометрический метод	1,00	-
100	397656,95	1252504,28	397656,95	1252504,28	Картометрический метод	1,00	-
101	397651,59	1252486,71	397651,59	1252486,71	Картометрический метод	1,00	-
102	397643,13	1252470,9	397643,13	1252470,9	Картометрический метод	1,00	-
103	397626,08	1252438,68	397626,08	1252438,68	Картометрический метод	0,30	-
104	397611,84	1252416,78	397611,84	1252416,78	Картометрический метод	1,00	-
105	397629,48	1252406,4	397629,48	1252406,4	Картометрический метод	1,00	-
106	397645,58	1252397,08	397645,58	1252397,08	Картометрический метод	1,00	-

Сведения о местоположении измененных (уточненных) границ объекта

107	397659,18	1252388,74	397659,18	1252388,74	Картометрический метод	1,00	-
108	397670,45	1252382,54	397670,45	1252382,54	Картометрический метод	1,00	-
109	397681,25	1252376,07	397681,25	1252376,07	Картометрический метод	1,00	-
110	397654,45	1252333,14	397654,45	1252333,14	Картометрический метод	1,00	-
111	397648,17	1252329,97	397648,17	1252329,97	Картометрический метод	1,00	-
112	397619,47	1252347,23	397619,47	1252347,23	Картометрический метод	1,00	-
113	397573,41	1252363,92	397573,41	1252363,92	Картометрический метод	1,00	-
114	397569,06	1252367,03	397569,06	1252367,03	Картометрический метод	1,00	-
115	397538,19	1252368,3	397538,19	1252368,3	Картометрический метод	1,00	-
116	397411,84	1252451,9	397411,84	1252451,9	Картометрический метод	1,00	-
117	397417,92	1252463,06	397417,92	1252463,06	Картометрический метод	0,10	-
118	397506,91	1252632,72	397506,91	1252632,72	Картометрический метод	0,10	-
119	397525,81	1252668,07	397525,81	1252668,07	Картометрический метод	0,10	-
120	397394,98	1252739,87	397394,98	1252739,87	Картометрический метод	0,10	-
121	397398,86	1252746,08	397398,86	1252746,08	Картометрический метод	0,10	-
122	397523,64	1252677,64	397523,64	1252677,64	Картометрический метод	0,10	-
123	397603,94	1252633,08	397603,94	1252633,08	Картометрический метод	0,10	-
124	397655,92	1252729,29	397655,92	1252729,29	Картометрический метод	1,00	-
125	397680,81	1252776,14	397680,81	1252776,14	Картометрический метод	0,10	-
126	397618,6	1252821,89	397618,6	1252821,89	Картометрический метод	0,10	-
127	397623,43	1252822,28	397623,43	1252822,28	Картометрический метод	0,10	-
128	397658,68	1252842,23	397658,68	1252842,23	Картометрический метод	0,10	-
129	397573,12	1252960,19	397573,12	1252960,19	Картометрический метод	0,10	-
130	397591,6	1252978,33	397591,6	1252978,33	Картометрический метод	0,10	-
131	397567,06	1253011,91	397567,06	1253011,91	Картометрический метод	0,10	-
132	397546,31	1252996,98	397546,31	1252996,98	Картометрический метод	0,10	-
133	397503,99	1253052,2	397503,99	1253052,2	Картометрический метод	0,10	-
134	397478,1	1253052,2	397478,1	1253052,2	Картометрический метод	0,10	-
135	397364,24	1252992,89	397364,24	1252992,89	Картометрический метод	0,10	-
136	397296,53	1252912,78	397296,53	1252912,78	Картометрический метод	0,10	-
137	397280,58	1252882,48	397280,58	1252882,48	Картометрический метод	0,10	-
138	397268,54	1252882,48	397268,54	1252882,48	Картометрический метод	0,10	-
139	397263,88	1252865,72	397263,88	1252865,72	Картометрический метод	0,10	-
140	397253,16	1252856,85	397253,16	1252856,85	Картометрический метод	0,10	-
141	397247,37	1252845,51	397247,37	1252845,51	Картометрический метод	1,00	-
142	397246,13	1252870,4	397246,13	1252870,4	Картометрический метод	1,00	-
143	397250,33	1252894,69	397250,33	1252894,69	Картометрический метод	1,00	-
144	397251,63	1252919,71	397251,63	1252919,71	Картометрический метод	1,00	-
145	397266,31	1252966,42	397266,31	1252966,42	Картометрический метод	1,00	-
146	397276,92	1252988,55	397276,92	1252988,55	Картометрический метод	1,00	-
147	397289,72	1253009,04	397289,72	1253009,04	Картометрический метод	1,00	-
148	397304,79	1253028,55	397304,79	1253028,55	Картометрический метод	1,00	-
149	397321,63	1253046,62	397321,63	1253046,62	Картометрический метод	1,00	-
150	397340,01	1253063,06	397340,01	1253063,06	Картометрический метод	1,00	-
151	397360,18	1253077,18	397360,18	1253077,18	Картометрический метод	1,00	-
152	397381,58	1253089,43	397381,58	1253089,43	Картометрический метод	1,00	-
153	397404,04	1253099,59	397404,04	1253099,59	Картометрический метод	1,00	-
154	397427,47	1253107,22	397427,47	1253107,22	Картометрический метод	1,00	-
155	397451,5	1253112,64	397451,5	1253112,64	Картометрический метод	1,00	-
156	397464,71	1253116,09	397464,71	1253116,09	Картометрический метод	1,00	-
157	397461,32	1253119,76	397461,32	1253119,76	Картометрический метод	1,00	-
158	397450,4	1253117,52	397450,4	1253117,52	Картометрический метод	1,00	-
159	397425,92	1253111,98	397425,92	1253111,98	Картометрический метод	1,00	-
160	397401,98	1253104,15	397401,98	1253104,15	Картометрический метод	1,00	-
161	397379,09	1253093,77	397379,09	1253093,77	Картометрический метод	1,00	-
162	397357,3	1253081,27	397357,3	1253081,27	Картометрический метод	1,00	-
163	397336,68	1253066,79	397336,68	1253066,79	Картометрический метод	1,00	-
164	397317,97	1253050,03	397317,97	1253050,03	Картометрический метод	1,00	-
165	397300,83	1253031,61	397300,83	1253031,61	Картометрический метод	1,00	-
166	397285,48	1253011,69	397285,48	1253011,69	Картометрический метод	1,00	-
167	397272,41	1252990,7	397272,41	1252990,7	Картометрический метод	1,00	-
168	397261,54	1252967,91	397261,54	1252967,91	Картометрический метод	1,00	-

Сведения о местоположении измененных (уточненных) границ объекта

169	397246,63	1252919,97	397246,63	1252919,97	Картометрический метод	1,00	-
170	397245,4	1252895,52	397245,4	1252895,52	Картометрический метод	1,00	-
171	397241,13	1252870,14	397241,13	1252870,14	Картометрический метод	0,30	-
172	397242,4	1252845,03	397242,4	1252845,03	Картометрический метод	1,00	-
173	397246,14	1252806,22	397246,14	1252806,22	Картометрический метод	1,00	-
174	397250,94	1252758,09	397250,94	1252758,09	Картометрический метод	1,00	-
175	397253,36	1252733	397253,36	1252733	Картометрический метод	0,30	-
176	397255,58	1252710,16	397255,58	1252710,16	Картометрический метод	1,00	-
177	397256,83	1252705,78	397256,83	1252705,78	Картометрический метод	1,00	-
178	397250,36	1252689,48	397250,36	1252689,48	Метод спутниковых геодезических измерений (определений)	0,10	-
179	397266,77	1252553,1	397266,77	1252553,1	Метод спутниковых геодезических измерений (определений)	0,10	-
180	397273,29	1252520,26	397273,29	1252520,26	Метод спутниковых геодезических измерений (определений)	0,10	-
181	397286,73	1252388,59	397286,73	1252388,59	Метод спутниковых геодезических измерений (определений)	0,10	-
182	397352,57	1252194,91	397352,57	1252194,91	Картометрический метод	0,10	-
183	397328,86	1252176,49	397328,86	1252176,49	Картометрический метод	0,10	-
184	397326,91	1252174,87	397326,91	1252174,87	Картометрический метод	1,00	-
185	397372,46	1252078,03	397372,46	1252078,03	Картометрический метод	1,00	-
186	397392,73	1252047,42	397392,73	1252047,42	Картометрический метод	1,00	-
187	397429,03	1252006,76	397429,03	1252006,76	Картометрический метод	0,10	-
188	397432,98	1252002,23	397432,98	1252002,23	Картометрический метод	0,10	-
189	397447,72	1251985,9	397447,72	1251985,9	Картометрический метод	1,00	-
190	397461,96	1251927,01	397461,96	1251927,01	Картометрический метод	1,00	-
191	397629,82	1251796,78	397629,82	1251796,78	Картометрический метод	1,00	-
192	397786,41	1251634,1	397786,41	1251634,1	Картометрический метод	1,00	-
193	397879,06	1251550,36	397879,06	1251550,36	Картометрический метод	1,00	-
60	397997,58	1251423,48	397997,58	1251423,48	Картометрический метод	0,10	-
194	397500,3	1252274,98	397500,3	1252274,98	Картометрический метод	1,00	-
195	397505,42	1252290,74	397505,42	1252290,74	Картометрический метод	1,00	-
196	397516,09	1252319,25	397516,09	1252319,25	Картометрический метод	1,00	-
197	397518,63	1252320,46	397518,63	1252320,46	Картометрический метод	1,00	-
198	397335,75	1252421,73	397335,75	1252421,73	Картометрический метод	1,00	-
199	397333,04	1252436,52	397333,04	1252436,52	Картометрический метод	1,00	-
200	397316,31	1252455,32	397316,31	1252455,32	Картометрический метод	1,00	-
201	397314,99	1252446,1	397314,99	1252446,1	Метод спутниковых геодезических измерений (определений)	0,10	-
202	397315,17	1252422,9	397315,17	1252422,9	Метод спутниковых геодезических измерений (определений)	0,10	-
203	397322,94	1252372,96	397322,94	1252372,96	Метод спутниковых геодезических измерений (определений)	0,10	-
204	397338,93	1252314,07	397338,93	1252314,07	Метод спутниковых геодезических измерений (определений)	0,10	-
205	397340,36	1252310,08	397340,36	1252310,08	Метод спутниковых геодезических измерений (определений)	0,10	-
206	397378,52	1252370,95	397378,53	1252370,95	Картометрический метод	0,10	-
207	397419,92	1252349,21	397419,92	1252349,21	Картометрический метод	0,10	-
208	397447,67	1252332,4	397447,67	1252332,4	Картометрический метод	0,10	-
194	397500,3	1252274,98	397500,3	1252274,98	Картометрический метод	1,00	-
209	397786,7	1252539,69	397786,7	1252539,69	Картометрический метод	0,30	-
210	397826,97	1252583,91	397826,97	1252583,91	Картометрический метод	0,30	-
211	397780,74	1252621,83	397780,74	1252621,83	Картометрический метод	0,30	-

Сведения о местоположении измененных (уточненных) границ объекта

212	397740,42	1252577,54	397740,42	1252577,54	Картометрический метод	0,30	-
209	397786,7	1252539,69	397786,7	1252539,69	Картометрический метод	0,30	-
213	397574,01	1252529,4	397574,01	1252529,4	Картометрический метод	0,30	-
214	397586,15	1252547,72	397586,15	1252547,72	Картометрический метод	0,30	-
215	397564,91	1252560,02	397564,91	1252560,02	Картометрический метод	0,30	-
216	397553,08	1252541,26	397553,08	1252541,26	Картометрический метод	0,30	-
213	397574,01	1252529,4	397574,01	1252529,4	Картометрический метод	0,30	-
217	397091,9	1247493,81	397091,9	1247493,81	Картометрический метод	0,30	-
218	397060,4	1247526,65	397060,4	1247526,65	Картометрический метод	0,30	-
219	397041,85	1247510,86	397041,85	1247510,86	Картометрический метод	0,30	-
220	397048,62	1247503,55	397048,62	1247503,55	Картометрический метод	0,30	-
221	397052,49	1247489,95	397052,49	1247489,95	Картометрический метод	0,30	-
222	397052	1247489,5	397052	1247489,5	Картометрический метод	0,30	-
223	397051,98	1247482,42	397051,98	1247482,42	Картометрический метод	0,30	-
224	397062,11	1247469,44	397062,11	1247469,44	Картометрический метод	0,30	-
217	397091,9	1247493,81	397091,9	1247493,81	Картометрический метод	0,30	-
225	397109,13	1253287,86	397109,13	1253287,86	Картометрический метод	2,50	-
226	397120,91	1253326,5	397120,91	1253326,5	Картометрический метод	1,00	-
227	397116,31	1253354,99	397116,31	1253354,99	Картометрический метод	2,50	-
228	397107,72	1253426,74	397107,72	1253426,74	Картометрический метод	2,50	-
229	397028,96	1253427,5	397028,96	1253427,5	Картометрический метод	2,50	-
230	396783,63	1253403,61	396783,63	1253403,61	Картометрический метод	2,50	-
231	396718,86	1253395,34	396718,86	1253395,34	Картометрический метод	2,50	-
232	396714,25	1253275,32	396714,25	1253275,32	Картометрический метод	2,50	-
233	396705,26	1253265,78	396705,26	1253265,78	Картометрический метод	2,50	-
234	396712,93	1253261,42	396712,93	1253261,42	Картометрический метод	2,50	-
235	396828,44	1253176,48	396828,44	1253176,48	Картометрический метод	2,50	-
236	397050,16	1253230,52	397050,16	1253230,52	Картометрический метод	2,50	-
225	397109,13	1253287,86	397109,13	1253287,86	Картометрический метод	2,50	-
237	396107,65	1249243,46	396107,65	1249243,46	Картометрический метод	1,00	-
238	396106,46	1249244,4	396106,46	1249244,4	Картометрический метод	1,00	-
239	395993,24	1249237,32	395993,24	1249237,32	Картометрический метод	1,00	-
240	395977,73	1249155,81	395977,73	1249155,81	Картометрический метод	1,00	-
241	395913,17	1249099,24	395913,17	1249099,24	Картометрический метод	1,00	-
242	395941,72	1249105,96	395941,72	1249105,96	Картометрический метод	0,10	-
243	395960,8	1249094,04	395960,8	1249094,04	Картометрический метод	0,10	-
244	395984,04	1249087,48	395984,04	1249087,48	Картометрический метод	0,10	-
245	395994,32	1249079,37	395994,32	1249079,37	Картометрический метод	0,10	-
237	396107,65	1249243,46	396107,65	1249243,46	Картометрический метод	1,00	-
246	395664,77	1248736,89	395664,77	1248736,89	Картометрический метод	0,10	-
247	395663,03	1248751,81	395663,03	1248751,81	Картометрический метод	0,10	-
248	395681,2	1248757,18	395681,2	1248757,18	Картометрический метод	0,10	-
249	395684,4	1248757,81	395684,4	1248757,81	Картометрический метод	1,00	-
250	395683	1248768,15	395683	1248768,15	Картометрический метод	1,00	-
251	395679,7	1248767,08	395679,7	1248767,08	Картометрический метод	0,10	-
252	395661,68	1248761,73	395661,68	1248761,73	Картометрический метод	0,10	-
253	395659,98	1248776,61	395659,98	1248776,61	Картометрический метод	0,10	-
254	395612,44	1248760,83	395612,44	1248760,83	Картометрический метод	0,10	-
255	395617,42	1248721,05	395617,42	1248721,05	Картометрический метод	0,10	-
246	395664,77	1248736,89	395664,77	1248736,89	Картометрический метод	0,10	-
256	395496,84	1248758,57	395496,84	1248758,57	Картометрический метод	1,00	-
257	395496,51	1248759,52	395496,51	1248759,52	Картометрический метод	0,10	-
258	395494,38	1248766,48	395494,38	1248766,48	Картометрический метод	0,10	-
259	395482,12	1248806,57	395482,12	1248806,57	Картометрический метод	0,10	-
260	395487,08	1248807,97	395487,08	1248807,97	Картометрический метод	0,10	-
261	395517,26	1248816,4	395517,26	1248816,4	Картометрический метод	0,10	-

Сведения о местоположении измененных (уточненных) границ объекта

262	395533,54	1248820,82	395533,54	1248820,82	Картометрический метод	0,10	-
263	395627,05	1248853,03	395539,47	1248822,3	Картометрический метод	0,10	-
264	395677,83	1248869,78	395627,05	1248853,03	Картометрический метод	0,10	-
265	395677,93	1248869,78	395677,83	1248869,78	Картометрический метод	0,10	-
266	395675,12	1248894,04	395677,93	1248869,78	Картометрический метод	0,10	-
267	395673,16	1248914,33	395675,12	1248894,04	Картометрический метод	0,10	-
268	395671	1248934,51	395673,16	1248914,33	Картометрический метод	0,10	-
269	395668,63	1248955,02	395671	1248934,51	Картометрический метод	0,10	-
270	395665,61	1248975,34	395668,63	1248955,02	Картометрический метод	0,10	-
271	395664,4	1248983,17	395665,61	1248975,34	Картометрический метод	0,10	-
272	395626,34	1248966,1	395664,4	1248983,17	Картометрический метод	1,00	-
273	395562,55	1248947,07	395626,34	1248966,1	Картометрический метод	0,10	-
274	395548,08	1248942,95	395562,55	1248947,07	Картометрический метод	0,10	-
275	395484,07	1248926,86	395548,08	1248942,95	Картометрический метод	0,10	-
276	395440,62	1248914,49	395484,07	1248926,86	Картометрический метод	0,10	-
277	395398,41	1248898,92	395440,62	1248914,49	Картометрический метод	0,10	-
278	395309,73	1248868,19	395398,41	1248898,92	Картометрический метод	1,00	-
279	395202,46	1248796,05	395309,73	1248868,19	Картометрический метод	1,00	-
280	395040,7	1248684,91	395202,46	1248796,05	Картометрический метод	1,00	-
281	395076,98	1248616,78	395040,7	1248684,91	Картометрический метод	1,00	-
282	395087,39	1248596,46	395076,98	1248616,78	Картометрический метод	0,10	-
283	395120,06	1248610,88	395087,39	1248596,46	Картометрический метод	0,10	-
284	395172,32	1248640,66	395120,06	1248610,88	Картометрический метод	0,30	-
285	395250	1248674,86	395172,32	1248640,66	Картометрический метод	0,30	-
286	395297,94	1248693,52	395250	1248674,86	Картометрический метод	0,30	-
287	395312,08	1248697,74	395297,94	1248693,52	Картометрический метод	0,30	-
288	395496,84	1248758,57	395312,08	1248697,74	Картометрический метод	0,30	-
256	-	-	395496,84	1248758,57	Картометрический метод	1,00	-
289	395580,78	1248918,03	395580,78	1248918,03	Картометрический метод	0,10	-
290	395531,6	1248901,78	395531,6	1248901,78	Картометрический метод	0,10	-
291	395535,89	1248888,66	395535,89	1248888,66	Картометрический метод	0,10	-
292	395585,07	1248904,91	395585,07	1248904,91	Картометрический метод	0,10	-
289	395580,78	1248918,03	395580,78	1248918,03	Картометрический метод	0,10	-
293	395661,37	1248897,2	395661,37	1248897,2	Картометрический метод	0,10	-
294	395657,23	1248910,36	395657,23	1248910,36	Картометрический метод	0,10	-
295	395608,3	1248895,3	395608,3	1248895,3	Картометрический метод	0,10	-
296	395612,44	1248882,14	395612,44	1248882,14	Картометрический метод	0,10	-
293	395661,37	1248897,2	395661,37	1248897,2	Картометрический метод	0,10	-
297	395603	1248879,53	395603	1248879,53	Картометрический метод	0,10	-
298	395598,7	1248892,33	395598,7	1248892,33	Картометрический метод	0,10	-
299	395549,92	1248876,44	395549,92	1248876,44	Картометрический метод	0,10	-
300	395554,22	1248863,64	395554,22	1248863,64	Картометрический метод	0,10	-
297	395603	1248879,53	395603	1248879,53	Картометрический метод	0,10	-
301	395655,69	1248942,88	395655,69	1248942,88	Картометрический метод	0,10	-
302	395606,86	1248926,21	395606,86	1248926,21	Картометрический метод	0,10	-
303	395611	1248913,47	395611	1248913,47	Картометрический метод	0,10	-
304	395659,83	1248930,14	395659,83	1248930,14	Картометрический метод	0,10	-
301	395655,69	1248942,88	395655,69	1248942,88	Картометрический метод	0,10	-
305	395474,89	1248812,4	395474,89	1248812,4	Картометрический метод	0,10	-
306	395472	1248823,2	395472	1248823,2	Картометрический метод	0,10	-
307	395462,28	1248820,86	395462,28	1248820,86	Картометрический метод	0,10	-
308	395465,16	1248810,05	395465,16	1248810,05	Картометрический метод	0,10	-
305	395474,89	1248812,4	395474,89	1248812,4	Картометрический метод	0,10	-
309	399140,08	1246591,91	399140,08	1246591,91	Картометрический метод	0,10	-
310	399181,67	1246681,5	399181,67	1246681,5	Картометрический метод	0,10	-
311	399179,84	1246688,69	399179,84	1246688,69	Картометрический метод	0,10	-

Сведения о местоположении измененных (уточненных) границ объекта

312	399140,76	1246695,21	399140,76	1246695,21	Картометрический метод	0,10	-
313	399096,16	1246720,45	399096,16	1246720,45	Картометрический метод	0,10	-
314	399066,12	1246664,37	399066,12	1246664,37	Картометрический метод	0,10	-
315	399133,57	1246599,23	399133,57	1246599,23	Картометрический метод	0,10	-
309	399140,08	1246591,91	399140,08	1246591,91	Картометрический метод	0,10	-
316	398703,29	1246631,07	398703,29	1246631,07	Картометрический метод	1,00	-
317	398704,51	1246639,5	398704,51	1246639,5	Картометрический метод	0,30	-
318	398707,51	1246663,01	398707,51	1246663,01	Картометрический метод	0,30	-
319	398712	1246698,86	398712	1246698,86	Картометрический метод	0,30	-
320	398713,26	1246708,75	398713,26	1246708,75	Картометрический метод	0,30	-
321	398693,45	1246711,47	398693,45	1246711,47	Картометрический метод	0,30	-
322	398694,43	1246721,42	398694,43	1246721,42	Картометрический метод	0,30	-
323	398684,48	1246722,49	398684,48	1246722,49	Картометрический метод	0,30	-
324	398683,37	1246712,54	398683,37	1246712,54	Картометрический метод	0,30	-
325	398633,79	1246718,94	398633,79	1246718,94	Картометрический метод	0,30	-
326	398635,59	1246733,79	398635,59	1246733,79	Картометрический метод	1,00	-
327	398626,59	1246735	398626,59	1246735	Картометрический метод	1,00	-
328	398627,55	1246748,02	398627,55	1246748,02	Картометрический метод	1,00	-
329	398593,98	1246751,53	398593,98	1246751,53	Картометрический метод	1,00	-
330	398591,43	1246727,92	398591,43	1246727,92	Картометрический метод	1,00	-
331	398579,37	1246729,45	398579,37	1246729,45	Картометрический метод	1,00	-
332	398577,2	1246709,99	398577,2	1246709,99	Картометрический метод	1,00	-
333	398589,71	1246708,33	398589,71	1246708,33	Картометрический метод	1,00	-
334	398588,98	1246702,17	398588,98	1246702,17	Картометрический метод	0,10	-
335	398585,2	1246674,59	398585,2	1246674,59	Картометрический метод	0,10	-
336	398582,99	1246657,07	398582,99	1246657,07	Картометрический метод	0,10	-
337	398585,63	1246657,39	398585,63	1246657,39	Картометрический метод	0,10	-
338	398590,26	1246657,08	398590,26	1246657,08	Картометрический метод	0,10	-
339	398595,73	1246655,8	398595,73	1246655,8	Картометрический метод	0,10	-
340	398598,51	1246651,39	398598,51	1246651,39	Картометрический метод	0,10	-
341	398606,47	1246649,19	398606,47	1246649,19	Картометрический метод	0,10	-
342	398627,26	1246645,18	398627,26	1246645,18	Картометрический метод	0,10	-
343	398667,17	1246637,27	398667,17	1246637,27	Картометрический метод	0,10	-
316	398703,29	1246631,07	398703,29	1246631,07	Картометрический метод	1,00	-
344	398582,02	1246392,45	398582,02	1246392,45	Картометрический метод	0,10	-
345	398585,09	1246412,23	398585,09	1246412,23	Картометрический метод	0,10	-
346	398555,58	1246417,67	398555,58	1246417,67	Картометрический метод	0,10	-
347	398560,07	1246443,35	398560,07	1246443,35	Картометрический метод	0,10	-
348	398569,57	1246497,63	398569,57	1246497,63	Картометрический метод	0,10	-
349	398537,19	1246504,42	398552,02	1246501,32	Картометрический метод	0,10	-
350	398537,54	1246506,53	398552,44	1246504,26	Картометрический метод	0,10	-
351	398552,44	1246504,26	398554,27	1246520,08	Картометрический метод	0,10	-
352	398554,27	1246520,08	398556,08	1246535,81	Картометрический метод	0,10	-
353	398556,08	1246535,81	398557,51	1246545,17	Картометрический метод	0,10	-
354	398557,51	1246545,17	398558,22	1246549,9	Картометрический метод	0,10	-
355	398558,22	1246549,9	398559,72	1246562,9	Картометрический метод	0,10	-
356	398559,72	1246562,9	398541,39	1246566,3	Картометрический метод	0,10	-
357	398541,39	1246566,3	398525,11	1246569,16	Картометрический метод	0,10	-
358	398525,11	1246569,16	398521,28	1246509,01	Картометрический метод	0,10	-
359	398521,28	1246509,01	398520,68	1246507,89	Картометрический метод	0,10	-
360	398520,68	1246507,89	398519,25	1246483,95	Картометрический метод	0,10	-
361	398519,25	1246483,95	398518,89	1246477,94	Картометрический метод	0,10	-
362	398518,89	1246477,94	398517,52	1246447,99	Картометрический метод	0,10	-
363	398517,52	1246447,99	398517	1246440,2	Картометрический метод	0,10	-
364	398517	1246440,2	398516,2	1246428,76	Картометрический метод	0,10	-
365	398516,2	1246428,76	398515,88	1246424,76	Картометрический метод	0,10	-
366	398515,88	1246424,76	398515,74	1246422,76	Картометрический метод	0,10	-
367	398515,74	1246422,76	398536,01	1246421,37	Картометрический метод	0,10	-
368	398536,01	1246421,37	398532,54	1246399,73	Картометрический метод	0,10	-
369	398532,54	1246399,73	398541,08	1246398,47	Картометрический метод	0,10	-

Сведения о местоположении измененных (уточненных) границ объекта

344	398541,08	1246398,47	398582,02	1246392,45	Картометрический метод	0,10	-
370	398504,3	1246433,1	398504,3	1246433,1	Картометрический метод	0,10	-
371	398505,27	1246448,87	398505,27	1246448,87	Картометрический метод	0,10	-
372	398497,81	1246449,4	398497,81	1246449,4	Картометрический метод	0,10	-
373	398496,67	1246432,09	398496,67	1246432,09	Картометрический метод	0,10	-
374	398498,66	1246431,91	398498,66	1246431,91	Картометрический метод	0,10	-
375	398500,67	1246433,32	398500,67	1246433,32	Картометрический метод	0,10	-
370	398504,3	1246433,1	398504,3	1246433,1	Картометрический метод	0,10	-
376	398557,54	1245724,64	398557,54	1245724,64	Картометрический метод	1,00	-
377	398555,9	1245728,99	398555,9	1245728,99	Картометрический метод	0,10	-
378	398543,9	1245761	398543,9	1245761	Картометрический метод	0,10	-
379	398555,31	1245773,35	398555,31	1245773,35	Картометрический метод	0,10	-
380	398547,22	1245823,09	398547,22	1245823,09	Картометрический метод	0,10	-
381	398432,76	1245850,97	398432,76	1245850,97	Картометрический метод	0,10	-
382	398430,43	1245851,49	398430,43	1245851,49	Картометрический метод	0,10	-
383	398436,48	1245826,08	398436,48	1245826,08	Картометрический метод	0,10	-
384	398438,09	1245819,81	398438,09	1245819,81	Картометрический метод	0,10	-
385	398472,56	1245717,08	398472,56	1245717,08	Картометрический метод	0,10	-
386	398475,82	1245708,45	398475,82	1245708,45	Картометрический метод	0,10	-
387	398477,9	1245703,47	398477,9	1245703,47	Картометрический метод	1,00	-
388	398493,13	1245699,37	398493,13	1245699,37	Картометрический метод	15,00	-
376	398557,54	1245724,64	398557,54	1245724,64	Картометрический метод	1,00	-
389	398491,26	1246461	398491,26	1246461	Картометрический метод	0,10	-
390	398494,2	1246479,65	398494,2	1246479,65	Картометрический метод	0,10	-
391	398503,54	1246539,02	398503,54	1246539,02	Картометрический метод	0,10	-
392	398506,03	1246554,85	398506,03	1246554,85	Картометрический метод	0,10	-
393	398476,28	1246558,81	398476,28	1246558,81	Картометрический метод	0,10	-
394	398482,9	1246576,41	398482,9	1246576,41	Картометрический метод	0,30	-
395	398484,64	1246586,7	398484,64	1246586,7	Картометрический метод	0,10	-
396	398488	1246606,6	398488	1246606,6	Картометрический метод	0,10	-
397	398489,76	1246618,44	398489,76	1246618,44	Картометрический метод	1,00	-
398	398503,06	1246616,51	398503,06	1246616,51	Картометрический метод	0,10	-
399	398524,45	1246613,4	398524,45	1246613,4	Картометрический метод	0,10	-
400	398527,9	1246623,92	398527,9	1246623,92	Картометрический метод	0,10	-
401	398528,5	1246630,9	398528,5	1246630,9	Картометрический метод	0,10	-
402	398526,51	1246631,09	398526,51	1246631,09	Картометрический метод	0,10	-
403	398524,93	1246634,23	398524,93	1246634,23	Картометрический метод	0,10	-
404	398507,97	1246635,42	398507,97	1246635,42	Картометрический метод	0,10	-
405	398505,12	1246633,74	398505,12	1246633,74	Картометрический метод	0,10	-
406	398504,24	1246626,78	398504,24	1246626,78	Картометрический метод	0,10	-
407	398504,01	1246624,78	398504,01	1246624,78	Картометрический метод	0,10	-
408	398490,94	1246626,39	398490,94	1246626,39	Картометрический метод	1,00	-
409	398492,39	1246636,19	398492,39	1246636,19	Картометрический метод	0,30	-
410	398489,6	1246636,5	398489,6	1246636,5	Картометрический метод	0,30	-
411	398485,13	1246637,02	398485,13	1246637,02	Картометрический метод	0,30	-
412	398421,3	1246645,07	398421,3	1246645,07	Картометрический метод	0,30	-
413	398417,62	1246645,4	398417,62	1246645,4	Картометрический метод	0,30	-
414	398416,24	1246645,53	398416,24	1246645,53	Картометрический метод	0,30	-
415	398414,41	1246645,71	398414,41	1246645,71	Картометрический метод	0,30	-
416	398386,38	1246649,02	398386,38	1246649,02	Картометрический метод	0,30	-
417	398385,53	1246641,54	398385,53	1246641,54	Картометрический метод	0,30	-
418	398381,14	1246642,05	398381,14	1246642,05	Картометрический метод	0,30	-
419	398376,58	1246642,59	398376,58	1246642,59	Картометрический метод	0,30	-
420	398377,37	1246650,1	398377,37	1246650,1	Картометрический метод	0,30	-
421	398347,41	1246653,5	398347,41	1246653,5	Картометрический метод	0,30	-
422	398344,88	1246653,69	398344,88	1246653,69	Картометрический метод	0,30	-
423	398340,35	1246653,97	398340,35	1246653,97	Картометрический метод	0,30	-
424	398337,94	1246654,09	398337,94	1246654,09	Картометрический метод	0,30	-
425	398322,76	1246654,94	398322,76	1246654,94	Картометрический метод	0,30	-



Сведения о местоположении измененных (уточненных) границ объекта

426	398321,52	1246647,7	398321,52	1246647,7	Картометрический метод	0,30	-
427	398319,68	1246635,96	398319,68	1246635,96	Картометрический метод	0,30	-
428	398316,36	1246614,87	398316,36	1246614,87	Картометрический метод	0,30	-
429	398314,17	1246584,93	398314,17	1246584,93	Картометрический метод	0,10	-
430	398295,22	1246586,09	398295,22	1246586,09	Картометрический метод	0,10	-
431	398288,85	1246502,02	398288,85	1246502,02	Картометрический метод	0,30	-
432	398338,6	1246498,22	398338,6	1246498,22	Картометрический метод	0,30	-
433	398369,05	1246495,25	398369,05	1246495,25	Картометрический метод	0,30	-
434	398463,34	1246477,23	398463,34	1246477,23	Картометрический метод	0,10	-
435	398467,31	1246476,73	398467,31	1246476,73	Картометрический метод	0,10	-
436	398466,36	1246471,81	398466,36	1246471,81	Картометрический метод	0,10	-
437	398464,73	1246466,04	398464,73	1246466,04	Картометрический метод	0,10	-
389	398491,26	1246461	398491,26	1246461	Картометрический метод	0,10	-
438	398019,88	1246716,21	398019,88	1246716,21	Картометрический метод	1,00	-
439	398007,29	1246798,24	398007,29	1246798,24	Картометрический метод	1,00	-
440	397939,22	1246779,69	397939,22	1246779,69	Картометрический метод	1,00	-
441	397948,04	1246750,34	397948,04	1246750,34	Аналитический метод	0,10	-
442	397951,97	1246751,85	397951,97	1246751,85	Метод спутниковых геодезических измерений (определений)	0,10	-
443	397952,59	1246746,84	397952,59	1246746,84	Метод спутниковых геодезических измерений (определений)	0,10	-
444	397956,29	1246722,89	397956,29	1246722,89	Метод спутниковых геодезических измерений (определений)	0,10	-
445	397961,56	1246705,36	397961,56	1246705,36	Картометрический метод	1,00	-
446	397982,76	1246711,85	397982,76	1246711,85	Картометрический метод	1,00	-
447	397992,4	1246713,18	397992,4	1246713,18	Картометрический метод	1,00	-
438	398019,88	1246716,21	398019,88	1246716,21	Картометрический метод	1,00	-
448	397157,02	1247370,1	397157,02	1247370,1	Картометрический метод	0,10	-
449	397170,4	1247395,33	397170,4	1247395,33	Картометрический метод	0,10	-
450	397172,29	1247411,66	397172,29	1247411,66	Картометрический метод	0,10	-
451	397170,85	1247424,67	397170,85	1247424,67	Картометрический метод	0,10	-
452	397165,68	1247436,93	397165,68	1247436,93	Картометрический метод	0,10	-
453	397131,97	1247483,68	397131,97	1247483,68	Картометрический метод	0,10	-
454	397127,04	1247487,86	397127,04	1247487,86	Картометрический метод	0,10	-
455	397120,5	1247488,86	397120,5	1247488,86	Картометрический метод	0,10	-
456	397112,97	1247488,04	397112,97	1247488,04	Картометрический метод	0,10	-
457	397052,35	1247449,03	397052,35	1247449,03	Картометрический метод	0,10	-
458	397032,65	1247435,47	397032,65	1247435,47	Картометрический метод	0,10	-
459	397037,15	1247430,35	397037,15	1247430,35	Картометрический метод	0,10	-
460	397008,41	1247406,68	397008,41	1247406,68	Картометрический метод	0,10	-
461	397002,15	1247400,81	397002,15	1247400,81	Картометрический метод	0,10	-
462	397001,06	1247401,98	397001,06	1247401,98	Картометрический метод	0,10	-
463	396990,66	1247391,86	396990,66	1247391,86	Картометрический метод	0,10	-
464	396991,85	1247390,64	396991,85	1247390,64	Картометрический метод	0,10	-
465	396994,56	1247387,85	396994,56	1247387,85	Картометрический метод	0,10	-
466	397018,82	1247355,21	397018,82	1247355,21	Картометрический метод	0,10	-
467	397029,55	1247339,83	397029,55	1247339,83	Картометрический метод	0,10	-
468	397048,93	1247319,76	397048,93	1247319,76	Картометрический метод	0,10	-
469	397065,95	1247305,58	397065,95	1247305,58	Картометрический метод	0,10	-
470	397068,62	1247302,85	397068,62	1247302,85	Картометрический метод	0,10	-
471	397076,21	1247295,56	397076,21	1247295,56	Картометрический метод	0,10	-
472	397102,49	1247321,66	397102,49	1247321,66	Картометрический метод	0,10	-
473	397107,72	1247326,83	397107,72	1247326,83	Картометрический метод	0,10	-
474	397125,14	1247344,3	397125,14	1247344,3	Картометрический метод	0,10	-
475	397128,69	1247347,96	397128,69	1247347,96	Картометрический метод	0,10	-
476	397131,18	1247350,53	397131,18	1247350,53	Картометрический метод	0,10	-
477	397150	1247370	397150	1247370	Картометрический метод	0,10	-
448	397157,02	1247370,1	397157,02	1247370,1	Картометрический метод	0,10	-

Сведения о местоположении измененных (уточненных) границ объекта

478	396742,22	1245596,5	396742,22	1245596,5	Картометрический метод	7,50	-
479	396825,34	1245671,15	396825,34	1245671,15	Картометрический метод	7,50	-
480	396798,2	1245701,77	396798,2	1245701,77	Картометрический метод	7,50	-
481	396778,6	1245723	396778,6	1245723	Картометрический метод	7,50	-
482	396979,66	1245832,97	396979,66	1245832,97	Картометрический метод	7,50	-
483	396977,49	1245837,26	396977,49	1245837,26	Картометрический метод	7,50	-
484	396895,44	1245998,85	396895,44	1245998,85	Картометрический метод	7,50	-
485	396691,07	1245906,74	396691,07	1245906,74	Картометрический метод	7,50	-
486	396703,34	1245873,85	396703,34	1245873,85	Картометрический метод	7,50	-
487	396705,3	1245868,12	396705,3	1245868,12	Картометрический метод	7,50	-
488	396764,83	1245725,22	396764,83	1245725,22	Картометрический метод	7,50	-
489	396769,54	1245715,85	396769,54	1245715,85	Картометрический метод	7,50	-
490	396775,38	1245702,74	396775,38	1245702,74	Картометрический метод	7,50	-
491	396749,69	1245680,88	396749,69	1245680,88	Картометрический метод	7,50	-
492	396747,64	1245663,04	396747,64	1245663,04	Картометрический метод	7,50	-
493	396736,31	1245657,77	396736,31	1245657,77	Картометрический метод	7,50	-
494	396701,63	1245641,36	396701,63	1245641,36	Картометрический метод	7,50	-
495	396715,04	1245626,53	396715,04	1245626,53	Картометрический метод	7,50	-
478	396742,22	1245596,5	396742,22	1245596,5	Картометрический метод	7,50	-
496	396457,68	1247330,58	396457,68	1247330,58	Картометрический метод	0,10	-
497	396465,9	1247336,33	396465,9	1247336,33	Картометрический метод	0,10	-
498	396475,34	1247343,18	396475,34	1247343,18	Картометрический метод	0,10	-
499	396475,85	1247342,67	396475,85	1247342,67	Картометрический метод	0,10	-
500	396487,07	1247352,78	396487,07	1247352,78	Картометрический метод	0,10	-
501	396487,02	1247352,86	396487,02	1247352,86	Картометрический метод	0,30	-
502	396483,41	1247357,02	396483,41	1247357,02	Картометрический метод	0,30	-
503	396491,36	1247364,12	396491,36	1247364,12	Картометрический метод	0,30	-
504	396486,38	1247370,24	396486,38	1247370,24	Картометрический метод	0,30	-
505	396494,33	1247375,89	396494,33	1247375,89	Картометрический метод	0,30	-
506	396462,95	1247421,86	396462,95	1247421,86	Картометрический метод	0,30	-
507	396443,39	1247409,78	396443,39	1247409,78	Картометрический метод	0,30	-
508	396439,33	1247407,62	396439,33	1247407,62	Картометрический метод	0,30	-
509	396432,09	1247401,42	396432,09	1247401,42	Картометрический метод	0,30	-
510	396430,88	1247402,77	396430,88	1247402,77	Картометрический метод	0,30	-
511	396423,85	1247396,79	396423,85	1247396,79	Картометрический метод	0,30	-
512	396425,04	1247395,42	396425,04	1247395,42	Картометрический метод	0,30	-
513	396421,1	1247392,24	396421,1	1247392,24	Картометрический метод	0,30	-
514	396419,49	1247391,04	396419,49	1247391,04	Картометрический метод	0,30	-
515	396432,61	1247372,17	396432,61	1247372,17	Картометрический метод	0,30	-
516	396432,7	1247370,82	396432,7	1247370,82	Картометрический метод	0,30	-
517	396433,09	1247370,22	396433,09	1247370,22	Картометрический метод	0,30	-
518	396430,34	1247368,71	396430,34	1247368,71	Картометрический метод	0,10	-
519	396428,88	1247367,87	396428,88	1247367,87	Картометрический метод	0,10	-
520	396431,6	1247363,8	396431,6	1247363,8	Картометрический метод	0,10	-
521	396432,95	1247364,61	396432,95	1247364,61	Картометрический метод	0,10	-
522	396455,51	1247331,35	396455,51	1247331,35	Картометрический метод	0,10	-
523	396456,55	1247330,48	396456,55	1247330,48	Картометрический метод	0,10	-
496	396457,68	1247330,58	396457,68	1247330,58	Картометрический метод	0,10	-
524	396170,08	1247124,89	396170,08	1247124,89	Картометрический метод	0,10	-
525	396144,51	1247161,47	396144,51	1247161,47	Картометрический метод	0,10	-
526	396128,89	1247150,39	396128,89	1247150,39	Картометрический метод	0,10	-
527	396124,01	1247146,68	396124,01	1247146,68	Картометрический метод	0,10	-
528	396121,92	1247145,08	396121,92	1247145,08	Картометрический метод	0,10	-
529	396120,58	1247146,89	396120,58	1247146,89	Картометрический метод	0,10	-
530	396094,63	1247179,64	396094,63	1247179,64	Картометрический метод	1,00	-
531	396068,11	1247181,96	396068,11	1247181,96	Картометрический метод	0,30	-
532	396041,43	1247219,83	396041,43	1247219,83	Картометрический метод	0,30	-
533	396058,82	1247240,42	396058,82	1247240,42	Картометрический метод	0,30	-
534	396078,92	1247261,29	396078,92	1247261,29	Картометрический метод	0,30	-

Сведения о местоположении измененных (уточненных) границ объекта

535	396083,1	1247268,68	396083,1	1247268,68	Картометрический метод	0,30	-
536	396083,85	1247269,99	396083,85	1247269,99	Картометрический метод	0,30	-
537	396066,19	1247281,42	396066,19	1247281,42	Картометрический метод	0,30	-
538	396057,2	1247275	396057,2	1247275	Картометрический метод	0,30	-
539	396046	1247267	396046	1247267	Картометрический метод	0,30	-
540	396040,5	1247267,6	396040,5	1247267,6	Картометрический метод	0,30	-
541	396026,39	1247260,17	396026,39	1247260,17	Картометрический метод	0,30	-
542	396022,05	1247268,49	396022,05	1247268,49	Картометрический метод	0,30	-
543	395993,97	1247254,88	395993,97	1247254,88	Картометрический метод	0,30	-
544	395999,34	1247244,43	395999,34	1247244,43	Картометрический метод	0,30	-
545	395985,26	1247239,69	395985,26	1247239,69	Картометрический метод	0,30	-
546	395984,43	1247235,39	395984,43	1247235,39	Картометрический метод	0,30	-
547	395983,04	1247231,65	395983,04	1247231,65	Картометрический метод	0,30	-
548	395976,48	1247227,18	395976,48	1247227,18	Картометрический метод	0,30	-
549	395954,35	1247265,18	395954,35	1247265,18	Картометрический метод	0,30	-
550	395912,16	1247242,31	395912,16	1247242,31	Картометрический метод	0,30	-
551	395916,05	1247235,55	395916,05	1247235,55	Картометрический метод	0,30	-
552	395879,05	1247215,63	395879,05	1247215,63	Картометрический метод	0,30	-
553	395884,97	1247205,12	395884,97	1247205,12	Картометрический метод	0,30	-
554	395885,34	1247205,28	395885,34	1247205,28	Картометрический метод	0,30	-
555	395888,45	1247199,22	395888,45	1247199,22	Картометрический метод	0,30	-
556	395872,61	1247191,51	395872,61	1247191,51	Картометрический метод	0,30	-
557	395872,2	1247192,28	395872,2	1247192,28	Картометрический метод	0,30	-
558	395868,95	1247190,61	395868,95	1247190,61	Картометрический метод	0,30	-
559	395858,11	1247184,87	395858,11	1247184,87	Картометрический метод	1,00	-
560	395864,38	1247173,95	395864,38	1247173,95	Картометрический метод	0,10	-
561	395917,88	1247075,96	395917,88	1247075,96	Картометрический метод	0,10	-
562	395927,93	1247059,9	395927,93	1247059,9	Картометрический метод	1,00	-
563	395934,15	1247063,08	395934,15	1247063,08	Картометрический метод	0,30	-
564	395950,76	1247071,65	395950,76	1247071,65	Картометрический метод	0,30	-
565	395957,99	1247076,47	395957,99	1247076,47	Картометрический метод	1,00	-
566	395968,35	1247060,73	395968,35	1247060,73	Картометрический метод	1,00	-
567	395998,03	1247082,65	395998,03	1247082,65	Картометрический метод	1,00	-
568	396015,83	1247096,88	396015,83	1247096,88	Картометрический метод	1,00	-
569	396017,23	1247095,54	396017,23	1247095,54	Картометрический метод	1,00	-
570	396031,02	1247107,16	396031,02	1247107,16	Картометрический метод	1,00	-
571	396050,89	1247095,39	396050,89	1247095,39	Картометрический метод	0,10	-
572	396053,86	1247098,06	396053,86	1247098,06	Картометрический метод	0,10	-
573	396056,84	1247100,73	396056,84	1247100,73	Картометрический метод	0,10	-
574	396084,58	1247061,07	396084,58	1247061,07	Картометрический метод	0,10	-
575	396084,86	1247061,14	396084,86	1247061,14	Картометрический метод	0,10	-
576	396127,77	1247091,4	396127,77	1247091,4	Картометрический метод	0,10	-
577	396136,37	1247097,49	396136,37	1247097,49	Картометрический метод	0,10	-
578	396142,02	1247101,43	396142,02	1247101,43	Картометрический метод	0,10	-
579	396143,15	1247100,41	396143,15	1247100,41	Картометрический метод	0,10	-
580	396163,36	1247114,65	396163,36	1247114,65	Картометрический метод	0,10	-
581	396166,02	1247116,53	396166,02	1247116,53	Картометрический метод	0,10	-
582	396163,54	1247119,82	396163,54	1247119,82	Картометрический метод	0,10	-
583	396164,72	1247120,75	396164,72	1247120,75	Картометрический метод	0,10	-
584	396169,08	1247124,09	396169,08	1247124,09	Картометрический метод	0,10	-
524	396170,08	1247124,89	396170,08	1247124,89	Картометрический метод	0,10	-
-	399543,98	1251652,98	-	-	Картометрический метод	0,10	-
-	399595,22	1251773,5	-	-	Картометрический метод	0,10	-
-	399528,48	1251808,18	-	-	Картометрический метод	0,10	-
-	399475,06	1251686,33	-	-	Картометрический метод	0,10	-
-	399543,98	1251652,98	-	-	Картометрический метод	0,10	-
-	399525,26	1251824,33	-	-	Картометрический метод	0,10	-
-	399605,3	1251931,22	-	-	Картометрический метод	7,50	-
-	399622,14	1251956,75	-	-	Картометрический метод	0,10	-
-	399561,31	1252039,86	-	-	Картометрический метод	0,10	-



# ОПИСАНИЕ МЕСТОПОЛОЖЕНИЯ ГРАНИЦ

*Территориальная зона  
Производственная зона (П2)*

(наименование объекта местоположение границ, которого описано (далее - объект))

## Раздел 1

Сведения об объекте		
№ п/п	Характеристики объекта	Описание характеристик
1	2	3
1	Местоположение объекта	<i>Российская Федерация, Тамбовская область, муниципальный округ Знаменский</i>
2	Площадь объекта $\pm$ величина погрешности определения площади ( $P \pm \text{Дельта } P$ )	<i>1086838 кв.м. <math>\pm</math> 456 кв.м.</i>
3	Иные характеристики объекта	<i>Реестровый номер: 68:04-7.61</i>

### Раздел 3

#### Сведения о местоположении измененных (уточненных) границ объекта

1. Система координат

МСК-68

2. Сведения о характерных точках границ объекта

Обозначение характерных точек границ	Существующие координаты, м		Измененные (уточненные) координаты, м		Метод определения координат характерной точки	Средняя квадратическая погрешность положения характерной точки (Мт), м	Описание обозначения точки на местности (при наличии)
	Х	У	Х	У			
1	2	3	4	5	6	7	8
1	399227,88	1252544,67	399227,88	1252544,67	Картометрический метод	1,50	-
2	399260,35	1252668,33	399260,35	1252668,33	Картометрический метод	1,50	-
3	399282,53	1252793,09	399282,53	1252793,09	Картометрический метод	1,50	-
4	399119,4	1252829,8	399119,4	1252829,8	Картометрический метод	1,50	-
5	398928,15	1252867,97	398928,15	1252867,97	Картометрический метод	1,50	-
6	398907,93	1252847,68	398907,93	1252847,68	Картометрический метод	1,50	-
7	398902,07	1252778,39	398902,07	1252778,39	Картометрический метод	1,50	-
8	398864,88	1252784,82	398864,88	1252784,82	Картометрический метод	1,50	-
9	398852,77	1252722,77	398852,77	1252722,77	Картометрический метод	1,50	-
10	398894,4	1252715,58	398894,4	1252715,58	Картометрический метод	1,50	-
11	398886,21	1252657,9	398886,21	1252657,9	Картометрический метод	1,50	-
12	398899,67	1252642,35	398899,67	1252642,35	Картометрический метод	1,50	-
13	398986,77	1252601,44	398986,77	1252601,44	Картометрический метод	1,50	-
14	399068,6	1252581,25	399068,6	1252581,25	Картометрический метод	1,50	-
1	399227,88	1252544,67	399227,88	1252544,67	Картометрический метод	1,50	-
15	398823,29	1254127,9	398823,29	1254127,9	Картометрический метод	1,50	-
16	398695,1	1254397,42	398695,1	1254397,42	Картометрический метод	1,50	-
17	398704,79	1254568,87	398704,79	1254568,87	Картометрический метод	1,50	-
18	398694,68	1254613,95	398694,68	1254613,95	Картометрический метод	1,50	-
19	398686,67	1254633,75	398686,67	1254633,75	Картометрический метод	1,50	-
20	398633,98	1254717,43	398633,98	1254717,43	Картометрический метод	1,50	-
21	398539,55	1254868,99	398539,55	1254868,99	Картометрический метод	1,50	-
22	398493,15	1254947,16	398493,15	1254947,16	Картометрический метод	1,50	-
23	398425,28	1254976,42	398425,28	1254976,42	Картометрический метод	1,50	-
24	398326,98	1255013,09	398326,98	1255013,09	Картометрический метод	1,50	-
25	398244,93	1254977,32	398244,93	1254977,32	Картометрический метод	1,50	-
26	398169,2	1255082,5	398169,2	1255082,5	Картометрический метод	1,50	-
27	398152,46	1255080,94	398152,46	1255080,94	Картометрический метод	1,50	-
28	398022,37	1255048,85	398022,37	1255048,85	Картометрический метод	1,50	-
29	397954,6	1255034,13	397954,6	1255034,13	Картометрический метод	1,50	-
30	397834,58	1255102,09	397834,58	1255102,09	Картометрический метод	1,50	-
31	397782,52	1255122,82	397782,52	1255122,82	Картометрический метод	1,50	-
32	397636,24	1255069,8	397636,24	1255069,8	Картометрический метод	1,50	-
33	397612,86	1255103,54	397612,86	1255103,54	Картометрический метод	1,50	-
34	397569,48	1255114,14	397569,48	1255114,14	Картометрический метод	1,50	-
35	397470,19	1255029,79	397470,19	1255029,79	Картометрический метод	1,50	-
36	397454,76	1255012,44	397454,76	1255012,44	Картометрический метод	1,50	-
37	397496,7	1254937,73	397496,7	1254937,73	Картометрический метод	1,50	-
38	397523,21	1254890,01	397523,21	1254890,01	Картометрический метод	1,50	-
39	397546,82	1254845,19	397546,82	1254845,19	Картометрический метод	1,50	-
40	397628,76	1254677,45	397628,76	1254677,45	Картометрический метод	1,50	-
41	397640,23	1254624,18	397640,23	1254624,18	Картометрический метод	1,50	-
42	397648,75	1254565,18	397648,75	1254565,18	Картометрический метод	1,50	-
43	397652,62	1254506,8	397652,62	1254506,8	Картометрический метод	1,50	-
44	397676,53	1254452,83	397676,53	1254452,83	Картометрический метод	1,50	-



# ОПИСАНИЕ МЕСТОПОЛОЖЕНИЯ ГРАНИЦ

*Территориальная зона*

*Зона транспортной инфраструктуры (ТИ)*

(наименование объекта местоположение границ, которого описано (далее - объект))

## Раздел 1

Сведения об объекте		
№ п/п	Характеристики объекта	Описание характеристик
1	2	3
1	Местоположение объекта	<i>Российская Федерация, Тамбовская область, муниципальный округ Знаменский, рп Знаменка</i>
2	Площадь объекта $\pm$ величина погрешности определения площади ( $P \pm \text{Дельта } P$ )	<i>497777кв.м. <math>\pm</math> 586кв.м.</i>
3	Иные характеристики объекта	<i>Реестровый номер: 68:04-7.66</i>



Раздел 3

Сведения о местоположении измененных (уточненных) границ объекта

1. Система координат

МСК-68

2. Сведения о характерных точках границ объекта

Обозначение характерных точек границ	Существующие координаты, м		Измененные (уточненные) координаты, м		Метод определения координат характерной точки	Средняя квадратическая погрешность положения характерной точки (Мт), м	Описание обозначения точки на местности (при наличии)
	Х	У	Х	У			
1	2	3	4	5	6	7	8
1	391918,71	1242974,41	391918,71	1242974,41	Картометрический метод	1,00	-
2	391918,16	1242986,48	391918,16	1242986,48	Картометрический метод	1,00	-
3	391911,44	1242993,33	391911,44	1242993,33	Картометрический метод	0,10	-
4	391905,4	1242996,35	391905,4	1242996,35	Картометрический метод	0,10	-
5	391834,46	1243000,41	391834,46	1243000,41	Картометрический метод	0,10	-
6	391810,11	1243001,45	391810,11	1243001,45	Картометрический метод	0,10	-
7	391753,21	1243006,23	391753,21	1243006,23	Картометрический метод	0,10	-
8	391705,91	1243012,5	391705,91	1243012,5	Картометрический метод	0,10	-
9	391705,18	1243013,03	391705,18	1243013,03	Картометрический метод	0,10	-
10	391696,26	1243029,37	391696,26	1243029,37	Картометрический метод	0,10	-
11	391686,53	1243034,9	391686,53	1243034,9	Картометрический метод	0,10	-
12	391684,18	1243035,54	391684,18	1243035,54	Картометрический метод	0,10	-
13	391670,02	1243036,55	391670,02	1243036,55	Картометрический метод	0,10	-
14	391669,74	1243032,56	391669,74	1243032,56	Картометрический метод	0,10	-
15	391669,45	1243028,57	391669,45	1243028,57	Картометрический метод	0,10	-
16	391682,83	1243027,62	391682,83	1243027,62	Картометрический метод	0,10	-
17	391683,46	1243027,45	391683,46	1243027,45	Картометрический метод	0,10	-
18	391690,33	1243023,54	391690,33	1243023,54	Картометрический метод	0,10	-
19	391699,03	1243007,59	391699,03	1243007,59	Картометрический метод	0,10	-
20	391702,88	1243004,83	391702,88	1243004,83	Картометрический метод	0,10	-
21	391752,36	1242998,28	391752,36	1242998,28	Картометрический метод	0,10	-
22	391810,01	1242996,42	391810,01	1242996,42	Картометрический метод	0,10	-
23	391834,37	1242995,42	391834,37	1242995,42	Картометрический метод	0,10	-
24	391903,34	1242988,44	391903,34	1242988,44	Картометрический метод	0,10	-
25	391906,66	1242986,78	391906,66	1242986,78	Картометрический метод	0,10	-
1	391918,71	1242974,41	391918,71	1242974,41	Картометрический метод	1,00	-
26	393146,96	1242682,28	393146,96	1242682,28	Картометрический метод	0,10	-
27	393146,98	1242686,3	393146,98	1242686,3	Картометрический метод	0,10	-
28	393147,01	1242690,3	393147,01	1242690,3	Картометрический метод	0,10	-
29	393032,35	1242692,72	393032,35	1242692,72	Картометрический метод	0,10	-
30	392983,8	1242696,64	392983,8	1242696,64	Картометрический метод	0,10	-
31	392864,94	1242703,26	392864,94	1242703,26	Картометрический метод	0,10	-
32	392627,44	1242714,08	392627,44	1242714,08	Картометрический метод	0,10	-
33	392547,02	1242715,23	392547,02	1242715,23	Картометрический метод	0,10	-
34	392378,16	1242728,23	392378,16	1242728,23	Картометрический метод	0,10	-
35	392296,94	1242730,06	392296,94	1242730,06	Картометрический метод	0,10	-
36	392283,46	1242731,09	392283,46	1242731,09	Картометрический метод	0,10	-
37	392265,8	1242736,44	392265,8	1242736,44	Картометрический метод	0,10	-
38	392241,01	1242738,16	392241,01	1242738,16	Картометрический метод	0,10	-
39	392228,1	1242734,9	392228,1	1242734,9	Картометрический метод	0,10	-
40	392198,23	1242734,77	392198,23	1242734,77	Картометрический метод	0,10	-
41	392168,94	1242741,59	392168,94	1242741,59	Картометрический метод	0,10	-
42	392047,41	1242743,33	392047,41	1242743,33	Картометрический метод	0,10	-
43	391996,33	1242758,99	391996,33	1242758,99	Картометрический метод	0,10	-
44	391932,41	1242791,89	391932,41	1242791,89	Картометрический метод	0,10	-
45	391931,3	1242793,23	391931,3	1242793,23	Картометрический метод	0,10	-

Сведения о местоположении измененных (уточненных) границ объекта

46	391931,07	1242795,26	391931,07	1242795,26	Картометрический метод	0,10	-
47	391952,22	1242874,64	391952,22	1242874,64	Картометрический метод	0,10	-
48	391958,32	1242913,76	391958,32	1242913,76	Картометрический метод	1,00	-
49	391950,21	1242913,75	391950,21	1242913,75	Картометрический метод	1,00	-
50	391944,38	1242876,29	391944,38	1242876,29	Картометрический метод	0,10	-
51	391921,88	1242791,84	391921,88	1242791,84	Картометрический метод	0,10	-
52	391922,08	1242788,92	391922,08	1242788,92	Картометрический метод	0,10	-
53	391923,92	1242787,25	391923,92	1242787,25	Картометрический метод	0,10	-
54	391993,3	1242751,55	391993,3	1242751,55	Картометрический метод	0,10	-
55	392046,16	1242735,34	392046,16	1242735,34	Картометрический метод	0,10	-
56	392168,91	1242733,59	392168,91	1242733,59	Картометрический метод	0,10	-
57	392197,77	1242726,78	392197,77	1242726,78	Картометрический метод	0,10	-
58	392228,96	1242726,96	392228,96	1242726,96	Картометрический метод	0,10	-
59	392240,99	1242734,76	392240,99	1242734,76	Картометрический метод	0,10	-
60	392265,48	1242732,64	392265,48	1242732,64	Картометрический метод	0,10	-
61	392283,98	1242723,32	392283,98	1242723,32	Картометрический метод	0,10	-
62	392377,76	1242720,24	392377,76	1242720,24	Картометрический метод	0,10	-
63	392546,66	1242707,23	392546,66	1242707,23	Картометрический метод	0,10	-
64	392627,2	1242706,09	392627,2	1242706,09	Картометрический метод	0,10	-
65	392864,53	1242695,27	392864,53	1242695,27	Картометрический метод	0,10	-
66	392983,25	1242688,66	392983,25	1242688,66	Картометрический метод	0,10	-
67	393031,94	1242684,74	393031,94	1242684,74	Картометрический метод	0,10	-
26	393146,96	1242682,28	393146,96	1242682,28	Картометрический метод	0,10	-
68	395933,21	1245454,33	395933,21	1245454,33	Картометрический метод	0,10	-
69	395932,94	1245458,38	395932,94	1245458,38	Картометрический метод	0,10	-
70	395932,68	1245462,44	395932,68	1245462,44	Картометрический метод	0,10	-
71	395838,75	1245454,51	395838,75	1245454,51	Картометрический метод	0,10	-
72	395836,26	1245455,11	395836,26	1245455,11	Картометрический метод	0,10	-
73	395834,21	1245456,71	395834,21	1245456,71	Картометрический метод	0,10	-
74	395821,28	1245480,8	395821,28	1245480,8	Картометрический метод	0,10	-
75	395820,41	1245524,54	395820,41	1245524,54	Картометрический метод	0,10	-
76	395821,29	1245563,6	395821,29	1245563,6	Картометрический метод	0,10	-
77	395823,18	1245596,01	395823,18	1245596,01	Картометрический метод	0,10	-
78	395825,32	1245613,45	395825,32	1245613,45	Картометрический метод	0,10	-
79	395817,78	1245652,11	395817,78	1245652,11	Картометрический метод	0,10	-
80	395821,74	1245660,85	395821,74	1245660,85	Картометрический метод	0,10	-
81	395845,02	1245690,68	395845,02	1245690,68	Картометрический метод	0,10	-
82	395843,31	1245696,02	395843,31	1245696,02	Картометрический метод	0,10	-
83	395841,94	1245700,29	395841,94	1245700,29	Картометрический метод	0,10	-
84	395815,98	1245662,6	395815,98	1245662,6	Картометрический метод	0,10	-
85	395815,32	1245652,11	395815,32	1245652,11	Картометрический метод	0,10	-
86	395821,13	1245628,36	395821,13	1245628,36	Картометрический метод	0,10	-
87	395822,45	1245613,72	395822,45	1245613,72	Картометрический метод	0,10	-
88	395820,83	1245603,42	395820,83	1245603,42	Картометрический метод	0,10	-
89	395816,37	1245596,86	395816,37	1245596,86	Картометрический метод	0,10	-
90	395813,3	1245564,06	395813,3	1245564,06	Картометрический метод	0,10	-
91	395814,06	1245548,76	395814,06	1245548,76	Картометрический метод	0,10	-
92	395813,72	1245542,14	395813,72	1245542,14	Картометрический метод	0,10	-
93	395812,46	1245525,95	395812,46	1245525,95	Картометрический метод	0,10	-
94	395813,31	1245489,38	395813,31	1245489,38	Картометрический метод	0,10	-
95	395813,28	1245478,83	395813,28	1245478,83	Картометрический метод	0,10	-
96	395829,45	1245448,06	395829,45	1245448,06	Картометрический метод	0,10	-
97	395834,27	1245446,33	395834,27	1245446,33	Картометрический метод	0,10	-
98	395839,41	1245446,54	395839,41	1245446,54	Картометрический метод	0,10	-
68	395933,21	1245454,33	395933,21	1245454,33	Картометрический метод	0,10	-
99	397835,1	1252378,06	397835,1	1252378,06	Картометрический метод	0,10	-
100	397840,37	1252375,04	397840,37	1252375,04	Картометрический метод	0,10	-
101	397840,39	1252375,17	397840,39	1252375,17	Картометрический метод	0,10	-
102	397878,95	1252432,03	397878,95	1252432,03	Картометрический метод	0,10	-
103	397954,09	1252549,84	397954,09	1252549,84	Картометрический метод	0,10	-
104	397951,56	1252551,45	397951,56	1252551,45	Картометрический метод	0,10	-

Сведения о местоположении измененных (уточненных) границ объекта

105	397949,03	1252553,06	397949,03	1252553,06	Картометрический метод	0,10	-
106	397900,7	1252476,51	397900,7	1252476,51	Картометрический метод	0,10	-
107	397873,93	1252435,33	397873,93	1252435,33	Картометрический метод	0,10	-
99	397835,1	1252378,06	397835,1	1252378,06	Картометрический метод	0,10	-
108	397928,52	1252324,51	397928,52	1252324,51	Картометрический метод	0,10	-
109	397933,21	1252321,82	397933,21	1252321,82	Картометрический метод	0,10	-
110	397933,25	1252322,39	397933,25	1252322,39	Картометрический метод	0,10	-
111	398028,01	1252476,22	398028,01	1252476,22	Картометрический метод	0,10	-
112	398025,88	1252477,53	398025,88	1252477,53	Картометрический метод	0,10	-
113	398023,75	1252478,84	398023,75	1252478,84	Картометрический метод	0,10	-
114	397928,82	1252324,76	397928,82	1252324,76	Картометрический метод	0,10	-
108	397928,52	1252324,51	397928,52	1252324,51	Картометрический метод	0,10	-
115	398034,7	1252263,73	398034,7	1252263,73	Картометрический метод	1,00	-
116	398034	1252265,21	398034	1252265,21	Картометрический метод	0,10	-
117	398032,54	1252267,04	398032,54	1252267,04	Картометрический метод	0,10	-
118	398032,64	1252269,27	398032,64	1252269,27	Картометрический метод	0,10	-
119	398068,89	1252323,1	398068,89	1252323,1	Картометрический метод	0,10	-
120	398090,48	1252366,8	398090,48	1252366,8	Картометрический метод	0,10	-
121	398087,79	1252368,13	398087,79	1252368,13	Картометрический метод	0,10	-
122	398085,1	1252369,46	398085,1	1252369,46	Картометрический метод	0,10	-
123	398063,69	1252326,11	398063,69	1252326,11	Картометрический метод	0,10	-
124	398026,9	1252271,49	398026,9	1252271,49	Картометрический метод	0,10	-
125	398025	1252270,33	398025	1252270,33	Картометрический метод	0,10	-
126	398022,27	1252270,81	398022,27	1252270,81	Картометрический метод	0,10	-
115	398034,7	1252263,73	398034,7	1252263,73	Картометрический метод	1,00	-
127	399093,95	1250817,45	399093,95	1250817,45	Картометрический метод	0,10	-
128	399099,04	1250825,96	399099,04	1250825,96	Картометрический метод	0,10	-
129	399106,63	1250838,55	399106,63	1250838,55	Картометрический метод	1,00	-
130	399425,34	1251387,69	399425,34	1251387,69	Картометрический метод	1,00	-
131	399441,45	1251416,96	399441,45	1251416,96	Картометрический метод	0,10	-
132	399449,03	1251431,28	399449,03	1251431,28	Картометрический метод	0,10	-
133	399451,16	1251435,04	399451,16	1251435,04	Картометрический метод	0,10	-
134	399463,45	1251458,38	399463,45	1251458,38	Картометрический метод	0,10	-
135	399480,67	1251487,65	399480,67	1251487,65	Картометрический метод	0,10	-
136	399493,03	1251513,94	399493,03	1251513,94	Картометрический метод	0,10	-
137	399499,06	1251525,38	399499,06	1251525,38	Картометрический метод	0,10	-
138	399511,56	1251564,11	399511,56	1251564,11	Картометрический метод	0,10	-
139	399524,05	1251593,94	399524,05	1251593,94	Картометрический метод	0,10	-
140	399525,87	1251596,97	399525,87	1251596,97	Картометрический метод	0,10	-
141	399531,66	1251600,36	399531,66	1251600,36	Картометрический метод	0,10	-
142	399534,92	1251600,86	399534,92	1251600,86	Картометрический метод	0,10	-
143	399536,06	1251603,34	399536,06	1251603,34	Картометрический метод	0,10	-
144	399541,07	1251622,6	399541,07	1251622,6	Картометрический метод	0,10	-
145	399534,76	1251626,1	399534,76	1251626,1	Картометрический метод	0,10	-
146	399509,06	1251638,16	399509,06	1251638,16	Картометрический метод	0,10	-
147	399463,93	1251655,99	399463,93	1251655,99	Картометрический метод	0,10	-
148	399461,39	1251658,16	399461,39	1251658,16	Картометрический метод	0,10	-
149	399457,9	1251665,69	399457,9	1251665,69	Картометрический метод	0,10	-
150	399452,13	1251686,48	399452,13	1251686,48	Картометрический метод	0,10	-
151	399428,28	1251755,56	399428,28	1251755,56	Картометрический метод	0,10	-
152	399424,58	1251804,02	399424,58	1251804,02	Картометрический метод	0,10	-
153	399421,48	1251803,68	399421,48	1251803,68	Картометрический метод	0,10	-
154	399416,5	1251803,31	399416,5	1251803,31	Картометрический метод	0,10	-
155	399420,35	1251751,6	399420,35	1251751,6	Картометрический метод	0,10	-
156	399442,56	1251683,59	399442,56	1251683,59	Картометрический метод	0,10	-
157	399447,84	1251664,57	399447,84	1251664,57	Картометрический метод	0,10	-
158	399447,51	1251663,48	399447,51	1251663,48	Картометрический метод	0,10	-
159	399446,5	1251662,92	399446,5	1251662,92	Картометрический метод	0,10	-
160	399371,26	1251692,1	399371,26	1251692,1	Картометрический метод	0,10	-
161	399319,8	1251707,03	399319,8	1251707,03	Картометрический метод	0,10	-

## Сведения о местоположении измененных (уточненных) границ объекта

162	399265,39	1251710,81	399265,39	1251710,81	Картометрический метод	0,10	-
163	399263,46	1251712,45	399263,46	1251712,45	Картометрический метод	0,10	-
164	399262,28	1251714,68	399262,28	1251714,68	Картометрический метод	0,10	-
165	399276,86	1251767,99	399276,86	1251767,99	Картометрический метод	0,10	-
166	399300	1251812,53	399300	1251812,53	Картометрический метод	0,10	-
167	399306,94	1251837,91	399306,94	1251837,91	Картометрический метод	0,10	-
168	399306,89	1251840,19	399306,89	1251840,19	Картометрический метод	0,10	-
169	399295,29	1251876,42	399295,29	1251876,42	Картометрический метод	0,10	-
170	399269,83	1251920,95	399269,83	1251920,95	Картометрический метод	0,10	-
171	399268,09	1251940,79	399268,09	1251940,79	Картометрический метод	0,10	-
172	399286,06	1251986,43	399286,06	1251986,43	Картометрический метод	0,10	-
173	399289,19	1252009,82	399289,19	1252009,82	Картометрический метод	0,10	-
174	399289,18	1252016,95	399289,18	1252016,95	Картометрический метод	0,10	-
175	399287,72	1252022,21	399287,72	1252022,21	Картометрический метод	0,10	-
176	399286,59	1252023,51	399286,59	1252023,51	Картометрический метод	0,10	-
177	399173,86	1252084,71	399173,86	1252084,71	Картометрический метод	0,10	-
178	399013,57	1252173,22	399013,57	1252173,22	Картометрический метод	0,10	-
179	398978,35	1252192,94	398978,35	1252192,94	Картометрический метод	0,10	-
180	398977,62	1252191,75	398977,62	1252191,75	Картометрический метод	0,10	-
181	398975,29	1252193,31	398975,29	1252193,31	Картометрический метод	0,10	-
182	398975,96	1252194,28	398975,96	1252194,28	Картометрический метод	0,10	-
183	398970,7	1252197,23	398970,7	1252197,23	Картометрический метод	0,10	-
184	398970,12	1252198,48	398970,12	1252198,48	Картометрический метод	0,10	-
185	398970,18	1252199,73	398970,18	1252199,73	Картометрический метод	0,10	-
186	399035,13	1252292,22	399035,13	1252292,22	Картометрический метод	0,10	-
187	399036,03	1252292,53	399036,03	1252292,53	Картометрический метод	0,10	-
188	399037,37	1252292,57	399037,37	1252292,57	Картометрический метод	0,10	-
189	399102,57	1252251,91	399102,57	1252251,91	Картометрический метод	0,10	-
190	399197,73	1252188,76	399197,73	1252188,76	Картометрический метод	0,10	-
191	399199,94	1252192,09	399199,94	1252192,09	Картометрический метод	0,10	-
192	399202,15	1252195,43	399202,15	1252195,43	Картометрический метод	0,10	-
193	399106,91	1252258,64	399106,91	1252258,64	Картометрический метод	0,10	-
194	399065,55	1252284,38	399065,55	1252284,38	Картометрический метод	0,10	-
195	399041,67	1252299,64	399041,67	1252299,64	Картометрический метод	0,10	-
196	399037,31	1252302,38	399037,31	1252302,38	Картометрический метод	0,10	-
197	399032,59	1252305,71	399032,59	1252305,71	Картометрический метод	0,10	-
198	399010,53	1252321,22	399010,53	1252321,22	Картометрический метод	0,10	-
199	399008,23	1252317,95	399008,23	1252317,95	Картометрический метод	0,10	-
200	399005,93	1252314,67	399005,93	1252314,67	Картометрический метод	0,10	-
201	399028,04	1252299,12	399028,04	1252299,12	Картометрический метод	0,10	-
202	399028,55	1252297,98	399028,55	1252297,98	Картометрический метод	0,10	-
203	399028,53	1252296,75	399028,53	1252296,75	Картометрический метод	0,10	-
204	398964,53	1252202,25	398964,53	1252202,25	Картометрический метод	0,10	-
205	398963,53	1252201,9	398963,53	1252201,9	Картометрический метод	0,10	-
206	398962,3	1252202,03	398962,3	1252202,03	Картометрический метод	0,10	-
207	398959,03	1252204,71	398959,03	1252204,71	Картометрический метод	0,10	-
208	398958,53	1252204,03	398958,53	1252204,03	Картометрический метод	0,10	-
209	398954,91	1252206,66	398954,91	1252206,66	Картометрический метод	0,10	-
210	398955,63	1252207,51	398955,63	1252207,51	Картометрический метод	0,10	-
211	398895,11	1252257,22	398895,11	1252257,22	Картометрический метод	0,10	-
212	398792,7	1252346,5	398792,7	1252346,5	Картометрический метод	0,10	-
213	398759,54	1252377,41	398759,54	1252377,41	Картометрический метод	0,10	-
214	398629,72	1252505,13	398629,72	1252505,13	Картометрический метод	0,10	-
215	398546,77	1252584,34	398546,77	1252584,34	Картометрический метод	0,10	-
216	398544,41	1252585,12	398544,41	1252585,12	Картометрический метод	0,10	-
217	398542,14	1252584,54	398542,14	1252584,54	Картометрический метод	0,10	-
218	398541,17	1252583,2	398541,17	1252583,2	Картометрический метод	0,10	-
219	398541,08	1252579,46	398541,08	1252579,46	Картометрический метод	0,10	-
220	398520,26	1252553,14	398520,26	1252553,14	Картометрический метод	0,10	-
221	398489,85	1252519,36	398489,85	1252519,36	Картометрический метод	0,10	-
222	398453,87	1252480,82	398453,87	1252480,82	Картометрический метод	0,10	-
223	398453,34	1252480,63	398453,34	1252480,63	Картометрический метод	0,10	-
224	398452,3	1252481,42	398452,3	1252481,42	Картометрический метод	0,10	-

Сведения о местоположении измененных (уточненных) границ объекта

225	398398,66	1252540,56	398398,66	1252540,56	Картометрический метод	0,10	-
226	398396,64	1252538,56	398396,64	1252538,56	Картометрический метод	0,10	-
227	398395,53	1252537,47	398395,53	1252537,47	Картометрический метод	0,10	-
228	398435,86	1252491,26	398435,86	1252491,26	Картометрический метод	0,10	-
229	398449,11	1252474,55	398449,11	1252474,55	Картометрический метод	0,10	-
230	398448,8	1252473,25	398448,8	1252473,25	Картометрический метод	0,10	-
231	398437,96	1252467,31	398437,96	1252467,31	Картометрический метод	0,10	-
232	398353,94	1252402,31	398353,94	1252402,31	Картометрический метод	0,10	-
233	398344,93	1252389,52	398344,93	1252389,52	Картометрический метод	0,10	-
234	398343,76	1252389,28	398343,76	1252389,28	Картометрический метод	0,10	-
235	398314,4	1252421,53	398314,4	1252421,53	Картометрический метод	0,10	-
236	398312,18	1252419,51	398312,18	1252419,51	Картометрический метод	0,10	-
237	398309,96	1252417,49	398309,96	1252417,49	Картометрический метод	0,10	-
238	398340,32	1252384,13	398340,32	1252384,13	Картометрический метод	0,10	-
239	398340,3	1252382,95	398340,3	1252382,95	Картометрический метод	0,10	-
240	398337,73	1252379,28	398337,73	1252379,28	Картометрический метод	0,10	-
241	398335,82	1252376,57	398335,82	1252376,57	Картометрический метод	0,10	-
242	398333,36	1252373,08	398333,36	1252373,08	Картометрический метод	0,10	-
243	398335,49	1252370,96	398335,49	1252370,96	Картометрический метод	0,10	-
244	398338,68	1252367,89	398338,68	1252367,89	Картометрический метод	0,10	-
245	398355,55	1252350,21	398355,55	1252350,21	Картометрический метод	0,10	-
246	398412,01	1252282,72	398412,01	1252282,72	Картометрический метод	0,10	-
247	398446,73	1252248,26	398446,73	1252248,26	Картометрический метод	0,10	-
248	398480,08	1252217,33	398480,08	1252217,33	Картометрический метод	0,10	-
249	398528,74	1252170,39	398528,74	1252170,39	Картометрический метод	0,10	-
250	398573,26	1252132,91	398573,26	1252132,91	Картометрический метод	0,10	-
251	398581,37	1252119,99	398581,37	1252119,99	Картометрический метод	0,10	-
252	398583,36	1252112,67	398583,36	1252112,67	Картометрический метод	0,10	-
253	398581,93	1252073,02	398581,93	1252073,02	Картометрический метод	0,10	-
254	398581,62	1252072,31	398581,62	1252072,31	Картометрический метод	0,10	-
255	398580,77	1252072,41	398580,77	1252072,41	Картометрический метод	0,10	-
256	398510,72	1252120,94	398510,72	1252120,94	Картометрический метод	0,10	-
257	398464,98	1252165,79	398464,98	1252165,79	Картометрический метод	0,10	-
258	398461,48	1252162,22	398461,48	1252162,22	Картометрический метод	0,10	-
259	398459,31	1252159,93	398459,31	1252159,93	Картометрический метод	0,10	-
260	398505,51	1252114,37	398505,51	1252114,37	Картометрический метод	0,10	-
261	398575,93	1252063,73	398575,93	1252063,73	Картометрический метод	0,10	-
262	398582,69	1252058,91	398582,69	1252058,91	Картометрический метод	0,10	-
263	398604,1	1252042,01	398604,1	1252042,01	Картометрический метод	0,10	-
264	398664,46	1251997,97	398664,46	1251997,97	Картометрический метод	0,10	-
265	398713,81	1251959,68	398713,81	1251959,68	Картометрический метод	1,00	-
266	398714,49	1251961,01	398714,49	1251961,01	Картометрический метод	1,00	-
267	398811,06	1251889,68	398811,06	1251889,68	Картометрический метод	0,10	-
268	398851,5	1251868,35	398851,5	1251868,35	Картометрический метод	0,10	-
269	399173,23	1251728,24	399173,23	1251728,24	Картометрический метод	0,10	-
270	399254,91	1251701,51	399254,91	1251701,51	Картометрический метод	0,10	-
271	399318,57	1251697,1	399318,57	1251697,1	Картометрический метод	0,10	-
272	399368,05	1251682,62	399368,05	1251682,62	Картометрический метод	0,10	-
273	399456,38	1251648,36	399456,38	1251648,36	Картометрический метод	0,10	-
274	399503,42	1251627,19	399503,42	1251627,19	Картометрический метод	0,10	-
275	399510,48	1251623,4	399510,48	1251623,4	Картометрический метод	0,10	-
276	399513	1251619,48	399513	1251619,48	Картометрический метод	0,10	-
277	399513,95	1251615,03	399513,95	1251615,03	Картометрический метод	0,10	-
278	399509,78	1251605	399509,78	1251605	Картометрический метод	0,10	-
279	399495,91	1251569,36	399495,91	1251569,36	Картометрический метод	0,10	-
280	399479,29	1251533,94	399479,29	1251533,94	Картометрический метод	0,10	-
281	399463,44	1251496,08	399463,44	1251496,08	Картометрический метод	0,10	-
282	399445,44	1251466,27	399445,44	1251466,27	Картометрический метод	0,10	-
283	399429,32	1251435,94	399429,32	1251435,94	Картометрический метод	0,10	-
284	399389,17	1251362,61	399389,17	1251362,61	Картометрический метод	0,10	-
285	399379,54	1251347,82	399379,54	1251347,82	Картометрический метод	0,10	-
286	399376,9	1251345,5	399376,9	1251345,5	Картометрический метод	0,10	-
287	399373,4	1251346,06	399373,4	1251346,06	Картометрический метод	0,10	-

Сведения о местоположении измененных (уточненных) границ объекта

288	399368,78	1251348,52	399368,78	1251348,52	Картометрический метод	0,10	-
289	399363,18	1251339,59	399363,18	1251339,59	Картометрический метод	0,10	-
290	399367,19	1251336,31	399367,19	1251336,31	Картометрический метод	0,10	-
291	399369,22	1251333,89	399369,22	1251333,89	Картометрический метод	0,10	-
292	399368,94	1251330,4	399368,94	1251330,4	Картометрический метод	0,10	-
293	399343	1251285,44	399343	1251285,44	Картометрический метод	0,10	-
294	399225,18	1251081,66	399225,18	1251081,66	Картометрический метод	0,10	-
295	399100,11	1250864,41	399100,11	1250864,41	Картометрический метод	0,10	-
296	399096,11	1250859,81	399096,11	1250859,81	Картометрический метод	0,10	-
297	399092,7	1250856,41	399092,7	1250856,41	Картометрический метод	0,10	-
298	399090,08	1250853,62	399090,08	1250853,62	Картометрический метод	0,10	-
299	399087,15	1250853,34	399087,15	1250853,34	Картометрический метод	0,10	-
300	399081,75	1250856,28	399081,75	1250856,28	Картометрический метод	0,10	-
301	399080,52	1250858,55	399080,52	1250858,55	Картометрический метод	0,10	-
302	399080,68	1250861,9	399080,68	1250861,9	Картометрический метод	0,10	-
303	399080,76	1250865,32	399080,76	1250865,32	Картометрический метод	0,10	-
304	399073,14	1250870,57	399073,14	1250870,57	Картометрический метод	0,10	-
305	399072,76	1250865,4	399072,76	1250865,4	Картометрический метод	0,10	-
306	399071,72	1250863,56	399071,72	1250863,56	Картометрический метод	0,10	-
307	399069,82	1250863,37	399069,82	1250863,37	Картометрический метод	0,10	-
308	399011,84	1250896,17	399011,84	1250896,17	Картометрический метод	0,10	-
309	398980,09	1250913,82	398980,09	1250913,82	Картометрический метод	0,10	-
310	398910,05	1250951,8	398910,05	1250951,8	Картометрический метод	0,10	-
311	398898,64	1250958,53	398898,64	1250958,53	Картометрический метод	0,10	-
312	398898,38	1250959,48	398898,38	1250959,48	Картометрический метод	0,10	-
313	398899,75	1250961,57	398899,75	1250961,57	Картометрический метод	0,10	-
314	398897,57	1250963,01	398897,57	1250963,01	Картометрический метод	0,10	-
315	398896,23	1250961,23	398896,23	1250961,23	Картометрический метод	0,10	-
316	398895,65	1250960,91	398895,65	1250960,91	Картометрический метод	0,10	-
317	398894,54	1250961,15	398894,54	1250961,15	Картометрический метод	0,10	-
318	398864,61	1250978,94	398864,61	1250978,94	Картометрический метод	0,10	-
319	398848,9	1250988,12	398848,9	1250988,12	Картометрический метод	0,10	-
320	398848,12	1250989,82	398848,12	1250989,82	Картометрический метод	0,10	-
321	398849,85	1250993,9	398849,85	1250993,9	Картометрический метод	0,10	-
322	398845,02	1250996,65	398845,02	1250996,65	Картометрический метод	0,10	-
323	398842,54	1250992,66	398842,54	1250992,66	Картометрический метод	0,10	-
324	398841,52	1250992,4	398841,52	1250992,4	Картометрический метод	0,10	-
325	398520,92	1251171,95	398520,92	1251171,95	Картометрический метод	0,10	-
326	398457,12	1251207,07	398457,12	1251207,07	Картометрический метод	0,10	-
327	398454,98	1251208,97	398454,98	1251208,97	Картометрический метод	0,10	-
328	398454,94	1251211,72	398454,94	1251211,72	Картометрический метод	0,10	-
329	398455,61	1251214,07	398455,61	1251214,07	Картометрический метод	0,10	-
330	398450,5	1251217,28	398450,5	1251217,28	Картометрический метод	0,10	-
331	398449,9	1251215,02	398449,9	1251215,02	Картометрический метод	0,10	-
332	398448,88	1251212,86	398448,88	1251212,86	Картометрический метод	0,10	-
333	398447,21	1251212,63	398447,21	1251212,63	Картометрический метод	0,10	-
334	398164,22	1251372,39	398164,22	1251372,39	Картометрический метод	0,10	-
335	398163,11	1251373,39	398163,11	1251373,39	Картометрический метод	0,10	-
336	398162,5	1251375,08	398162,5	1251375,08	Картометрический метод	0,10	-
337	398162,43	1251377,27	398162,43	1251377,27	Картометрический метод	0,10	-
338	398162,97	1251379,58	398162,97	1251379,58	Картометрический метод	0,10	-
339	398158,01	1251382,84	398158,01	1251382,84	Картометрический метод	0,10	-
340	398157,25	1251380,03	398157,25	1251380,03	Картометрический метод	0,10	-
341	398156,21	1251378,5	398156,21	1251378,5	Картометрический метод	0,10	-
342	398155,06	1251378,2	398155,06	1251378,2	Картометрический метод	0,10	-
343	398029,66	1251449,67	398029,66	1251449,67	Картометрический метод	0,10	-
344	398026,35	1251451,99	398026,35	1251451,99	Картометрический метод	0,10	-
345	398023,39	1251457,41	398023,39	1251457,41	Картометрический метод	0,10	-
346	398023,62	1251462,28	398023,62	1251462,28	Картометрический метод	0,10	-
347	398179,38	1251749,31	398179,38	1251749,31	Картометрический метод	0,10	-
348	398214,02	1251807,39	398214,02	1251807,39	Картометрический метод	0,10	-
349	398217,98	1251812,47	398217,98	1251812,47	Картометрический метод	0,10	-
350	398223,3	1251813,92	398223,3	1251813,92	Картометрический метод	0,10	-

Сведения о местоположении измененных (уточненных) границ объекта

351	398228,22	1251812,88	398228,22	1251812,88	Картометрический метод	0,10	-
352	398343,12	1251747,26	398343,12	1251747,26	Картометрический метод	0,10	-
353	398345,13	1251744,88	398345,13	1251744,88	Картометрический метод	0,10	-
354	398345,08	1251741,76	398345,08	1251741,76	Картометрический метод	0,10	-
355	398295,17	1251659,99	398295,17	1251659,99	Картометрический метод	0,10	-
356	398225,56	1251539,71	398225,56	1251539,71	Картометрический метод	0,10	-
357	398194,61	1251486,96	398194,61	1251486,96	Картометрический метод	0,10	-
358	398184,18	1251469,73	398184,18	1251469,73	Картометрический метод	0,10	-
359	398182,26	1251470,3	398182,26	1251470,3	Картометрический метод	0,10	-
360	398096,44	1251520,01	398096,44	1251520,01	Картометрический метод	0,10	-
361	398095,16	1251517,86	398095,16	1251517,86	Картометрический метод	0,10	-
362	398093,88	1251515,71	398093,88	1251515,71	Картометрический метод	0,10	-
363	398183,19	1251464,08	398183,19	1251464,08	Картометрический метод	0,10	-
364	398254,42	1251423,88	398254,42	1251423,88	Картометрический метод	0,10	-
365	398260,94	1251420,07	398260,94	1251420,07	Картометрический метод	0,10	-
366	398601,7	1251229,05	398601,7	1251229,05	Картометрический метод	0,10	-
367	398602,97	1251231,22	398602,97	1251231,22	Картометрический метод	0,10	-
368	398605,71	1251235,96	398605,71	1251235,96	Картометрический метод	0,10	-
369	398600,14	1251239,13	398600,14	1251239,13	Картометрический метод	1,00	-
370	398279,54	1251418,78	398279,54	1251418,78	Картометрический метод	0,10	-
371	398274,2	1251426,74	398274,2	1251426,74	Картометрический метод	0,10	-
372	398274	1251434,37	398274	1251434,37	Картометрический метод	0,10	-
373	398319,03	1251513,42	398319,03	1251513,42	Картометрический метод	1,00	-
374	398329,48	1251532,1	398329,48	1251532,1	Картометрический метод	0,10	-
375	398326,19	1251534,42	398326,19	1251534,42	Картометрический метод	0,10	-
376	398325	1251535,28	398325	1251535,28	Картометрический метод	0,10	-
377	398322,74	1251535,06	398322,74	1251535,06	Картометрический метод	0,10	-
378	398322,64	1251534,81	398322,64	1251534,81	Картометрический метод	0,10	-
379	398322,25	1251535,01	398322,25	1251535,01	Картометрический метод	0,10	-
380	398321,93	1251534,99	398321,93	1251534,99	Картометрический метод	0,10	-
381	398262,65	1251430,62	398262,65	1251430,62	Картометрический метод	0,10	-
382	398256,73	1251428,36	398256,73	1251428,36	Картометрический метод	0,10	-
383	398190,62	1251465,48	398190,62	1251465,48	Картометрический метод	0,10	-
384	398189,74	1251466,5	398189,74	1251466,5	Картометрический метод	0,10	-
385	398189,74	1251467,72	398189,74	1251467,72	Картометрический метод	0,10	-
386	398209,66	1251501,83	398209,66	1251501,83	Картометрический метод	0,10	-
387	398298,67	1251654,05	398298,67	1251654,05	Картометрический метод	0,10	-
388	398299,59	1251654,25	398299,59	1251654,25	Картометрический метод	0,10	-
389	398366,18	1251614,45	398366,18	1251614,45	Картометрический метод	0,10	-
390	398366,65	1251612,48	398366,65	1251612,48	Картометрический метод	0,10	-
391	398347,06	1251576,48	398347,06	1251576,48	Картометрический метод	0,10	-
392	398338,99	1251565,5	398338,99	1251565,5	Картометрический метод	0,10	-
393	398324,94	1251540,28	398324,94	1251540,28	Картометрический метод	0,10	-
394	398328,31	1251538,21	398328,31	1251538,21	Картометрический метод	0,10	-
395	398331,79	1251536,14	398331,79	1251536,14	Картометрический метод	0,10	-
396	398342,2	1251554,48	398342,2	1251554,48	Картометрический метод	0,10	-
397	398344,92	1251556,17	398344,92	1251556,17	Картометрический метод	0,10	-
398	398347,81	1251555,81	398347,81	1251555,81	Картометрический метод	0,10	-
399	398393,6	1251529,53	398393,6	1251529,53	Картометрический метод	1,00	-
400	398508,75	1251463,62	398508,75	1251463,62	Картометрический метод	0,10	-
401	398676,97	1251367,12	398676,97	1251367,12	Картометрический метод	1,00	-
402	398759,71	1251319,77	398759,71	1251319,77	Картометрический метод	0,10	-
403	398774,58	1251311,62	398774,58	1251311,62	Картометрический метод	0,10	-
404	398775,26	1251310,05	398775,26	1251310,05	Картометрический метод	0,10	-
405	398775,46	1251308,17	398775,46	1251308,17	Картометрический метод	0,10	-
406	398765,48	1251290,04	398765,48	1251290,04	Картометрический метод	0,10	-
407	398719,17	1251210,12	398719,17	1251210,12	Картометрический метод	0,10	-
408	398713,48	1251207,51	398713,48	1251207,51	Картометрический метод	0,10	-
409	398705,35	1251206,14	398705,35	1251206,14	Картометрический метод	0,10	-
410	398673,05	1251197,7	398673,05	1251197,7	Картометрический метод	0,10	-
411	398670,42	1251197,78	398670,42	1251197,78	Картометрический метод	0,10	-
412	398609,3	1251233,84	398609,3	1251233,84	Картометрический метод	0,10	-
413	398606,6	1251229,18	398606,6	1251229,18	Картометрический метод	0,10	-

Сведения о местоположении измененных (уточненных) границ объекта

414	398605,29	1251226,93	398605,29	1251226,93	Картометрический метод	0,10	-
415	398666,61	1251190,78	398666,61	1251190,78	Картометрический метод	0,10	-
416	398681,7	1251179,52	398681,7	1251179,52	Картометрический метод	0,10	-
417	398729,37	1251151,35	398729,37	1251151,35	Картометрический метод	0,10	-
418	398842,55	1251088,23	398842,55	1251088,23	Картометрический метод	0,10	-
419	398914,23	1251050,09	398914,23	1251050,09	Картометрический метод	0,10	-
420	398985,15	1251012,18	398985,15	1251012,18	Картометрический метод	0,10	-
421	399007,24	1251004,24	399007,24	1251004,24	Картометрический метод	0,10	-
422	399023,39	1251001,14	399023,39	1251001,14	Картометрический метод	0,10	-
423	399038,92	1250991,32	399038,92	1250991,32	Картометрический метод	0,10	-
424	399077,92	1250963,64	399077,92	1250963,64	Картометрический метод	0,10	-
425	399078,47	1250962,98	399078,47	1250962,98	Картометрический метод	0,10	-
426	399078,32	1250962,3	399078,32	1250962,3	Картометрический метод	0,10	-
427	399080,46	1250964,63	399080,46	1250964,63	Картометрический метод	0,10	-
428	399082,63	1250967,06	399082,63	1250967,06	Картометрический метод	0,10	-
429	399081,93	1250966,73	399081,93	1250966,73	Картометрический метод	0,10	-
430	399081,27	1250966,81	399081,27	1250966,81	Картометрический метод	0,10	-
431	399041,29	1250995,14	399041,29	1250995,14	Картометрический метод	0,10	-
432	399025,77	1251004,96	399025,77	1251004,96	Картометрический метод	0,10	-
433	399011,11	1251007,92	399011,11	1251007,92	Картометрический метод	0,10	-
434	399010,48	1251008,66	399010,48	1251008,66	Картометрический метод	0,10	-
435	399009,84	1251010,11	399009,84	1251010,11	Картометрический метод	0,10	-
436	399010,14	1251015,77	399010,14	1251015,77	Картометрический метод	0,10	-
437	399008,5	1251019,35	399008,5	1251019,35	Картометрический метод	0,10	-
438	398987,99	1251032,69	398987,99	1251032,69	Картометрический метод	0,10	-
439	398988,56	1251038,68	398988,56	1251038,68	Картометрический метод	0,10	-
440	398988,24	1251043,23	398988,24	1251043,23	Картометрический метод	0,10	-
441	398986,18	1251045,95	398986,18	1251045,95	Картометрический метод	0,10	-
442	398892,74	1251104,65	398892,74	1251104,65	Картометрический метод	0,10	-
443	398884,74	1251105,29	398884,74	1251105,29	Картометрический метод	0,10	-
444	398753,99	1251184,53	398753,99	1251184,53	Картометрический метод	0,10	-
445	398723,52	1251198,53	398723,52	1251198,53	Картометрический метод	0,10	-
446	398721,45	1251201,25	398721,45	1251201,25	Картометрический метод	0,10	-
447	398721,39	1251203,99	398721,39	1251203,99	Картометрический метод	0,10	-
448	398742,52	1251240,39	398742,52	1251240,39	Картометрический метод	1,00	-
449	398769,8	1251287,52	398769,8	1251287,52	Картометрический метод	0,10	-
450	398779,49	1251305,14	398779,49	1251305,14	Картометрический метод	0,10	-
451	398780,74	1251306,3	398780,74	1251306,3	Картометрический метод	0,10	-
452	398782,04	1251306,47	398782,04	1251306,47	Картометрический метод	0,10	-
453	398892,62	1251250,09	398892,62	1251250,09	Картометрический метод	0,10	-
454	398999,85	1251198,23	398999,85	1251198,23	Картометрический метод	1,00	-
455	399033,53	1251182,01	399033,53	1251182,01	Картометрический метод	0,10	-
456	399105,13	1251146,17	399105,13	1251146,17	Картометрический метод	0,10	-
457	399125,76	1251137,81	399125,76	1251137,81	Картометрический метод	0,10	-
458	399158,37	1251118,73	399158,37	1251118,73	Картометрический метод	0,10	-
459	399163,23	1251114,3	399163,23	1251114,3	Картометрический метод	0,10	-
460	399163,44	1251112,55	399163,44	1251112,55	Картометрический метод	0,10	-
461	399166,83	1251118,57	399166,83	1251118,57	Картометрический метод	0,10	-
462	399170,23	1251124,69	399170,23	1251124,69	Картометрический метод	0,10	-
463	399168,23	1251124,47	399168,23	1251124,47	Картометрический метод	0,10	-
464	399164,01	1251127	399164,01	1251127	Картометрический метод	0,10	-
465	399130,19	1251146,8	399130,19	1251146,8	Картометрический метод	0,10	-
466	399109,13	1251155,36	399109,13	1251155,36	Картометрический метод	0,10	-
467	399042,63	1251188,63	399042,63	1251188,63	Картометрический метод	0,10	-
468	399041,57	1251190,07	399041,57	1251190,07	Картометрический метод	0,10	-
469	399041,52	1251191,18	399041,52	1251191,18	Картометрический метод	0,10	-
470	399066,45	1251244,07	399066,45	1251244,07	Картометрический метод	0,10	-
471	399065,58	1251255,28	399065,58	1251255,28	Картометрический метод	0,10	-
472	399097,74	1251315,58	399097,74	1251315,58	Картометрический метод	0,10	-
473	399146,82	1251406,43	399146,82	1251406,43	Картометрический метод	0,10	-
474	399150	1251409,17	399150	1251409,17	Картометрический метод	0,10	-
475	399155,25	1251413,6	399155,25	1251413,6	Картометрический метод	0,10	-
476	399183,58	1251437,18	399183,58	1251437,18	Картометрический метод	0,10	-



Сведения о местоположении измененных (уточненных) границ объекта

477	399253,46	1251589,04	399253,46	1251589,04	Картометрический метод	0,10	-
478	399253,54	1251590,81	399253,54	1251590,81	Картометрический метод	0,10	-
479	399252,61	1251592,19	399252,61	1251592,19	Картометрический метод	0,10	-
480	399204,66	1251616,64	399204,66	1251616,64	Картометрический метод	0,10	-
481	399141,83	1251638,59	399141,83	1251638,59	Картометрический метод	0,10	-
482	399139,58	1251638,42	399139,58	1251638,42	Картометрический метод	0,10	-
483	399137,67	1251636,75	399137,67	1251636,75	Картометрический метод	0,10	-
484	399070,83	1251494,84	399070,83	1251494,84	Картометрический метод	0,10	-
485	399066,06	1251492,6	399066,06	1251492,6	Картометрический метод	0,10	-
486	399061,2	1251492,16	399061,2	1251492,16	Картометрический метод	0,10	-
487	399012,9	1251491,68	399012,9	1251491,68	Картометрический метод	0,10	-
488	398985,61	1251495,77	398985,61	1251495,77	Картометрический метод	0,10	-
489	398967,29	1251499,89	398967,29	1251499,89	Картометрический метод	0,10	-
490	398927,42	1251513,99	398927,42	1251513,99	Картометрический метод	0,10	-
491	398894,28	1251527,33	398894,28	1251527,33	Картометрический метод	0,10	-
492	398829,99	1251555,98	398829,99	1251555,98	Картометрический метод	0,10	-
493	398673,33	1251627,82	398673,33	1251627,82	Картометрический метод	0,10	-
494	398538,12	1251692,68	398538,12	1251692,68	Картометрический метод	0,10	-
495	398518,7	1251700,69	398518,7	1251700,69	Картометрический метод	1,00	-
496	398446,14	1251730,47	398446,14	1251730,47	Картометрический метод	0,10	-
497	398442,43	1251732,36	398442,43	1251732,36	Картометрический метод	0,10	-
498	398441,15	1251734,43	398441,15	1251734,43	Картометрический метод	0,10	-
499	398440,94	1251737,77	398440,94	1251737,77	Картометрический метод	0,10	-
500	398442,74	1251744,71	398442,74	1251744,71	Картометрический метод	0,10	-
501	398450,14	1251763,28	398450,14	1251763,28	Картометрический метод	0,10	-
502	398452,72	1251776,81	398452,72	1251776,81	Картометрический метод	0,10	-
503	398475,51	1251823,93	398475,51	1251823,93	Картометрический метод	0,10	-
504	398490,97	1251849,62	398490,97	1251849,62	Картометрический метод	0,10	-
505	398491,44	1251849,8	398491,44	1251849,8	Картометрический метод	0,10	-
506	398521,49	1251840,13	398521,49	1251840,13	Картометрический метод	0,10	-
507	398548,95	1251824,78	398548,95	1251824,78	Картометрический метод	0,10	-
508	398568,77	1251810,85	398568,77	1251810,85	Картометрический метод	0,10	-
509	398569,11	1251810,35	398569,11	1251810,35	Картометрический метод	0,10	-
510	398568,89	1251809,48	398568,89	1251809,48	Картометрический метод	0,10	-
511	398528,38	1251761,97	398528,38	1251761,97	Картометрический метод	0,10	-
512	398530,29	1251760,35	398530,29	1251760,35	Картометрический метод	0,10	-
513	398532,19	1251758,73	398532,19	1251758,73	Картометрический метод	0,10	-
514	398573,43	1251807,13	398573,43	1251807,13	Картометрический метод	0,10	-
515	398573,72	1251807,15	398573,72	1251807,15	Картометрический метод	0,10	-
516	398596,02	1251789,01	398596,02	1251789,01	Картометрический метод	0,10	-
517	398597,44	1251790,75	398597,44	1251790,75	Картометрический метод	0,10	-
518	398598,86	1251792,5	398598,86	1251792,5	Картометрический метод	0,10	-
519	398574,42	1251812,37	398574,42	1251812,37	Картометрический метод	0,10	-
520	398551,35	1251828,6	398551,35	1251828,6	Картометрический метод	0,10	-
521	398523,29	1251844,27	398523,29	1251844,27	Картометрический метод	0,10	-
522	398494,04	1251853,72	398494,04	1251853,72	Картометрический метод	0,10	-
523	398493,77	1251854,3	398493,77	1251854,3	Картометрический метод	0,10	-
524	398508,72	1251879,16	398508,72	1251879,16	Картометрический метод	0,10	-
525	398530,09	1251907,56	398530,09	1251907,56	Картометрический метод	0,10	-
526	398541,24	1251915,85	398541,24	1251915,85	Картометрический метод	0,10	-
527	398560,04	1251921,36	398560,04	1251921,36	Картометрический метод	0,10	-
528	398623,98	1251893,77	398623,98	1251893,77	Картометрический метод	0,10	-
529	398645,48	1251881,16	398645,48	1251881,16	Картометрический метод	0,10	-
530	398656,77	1251857,66	398656,77	1251857,66	Картометрический метод	0,10	-
531	398671,76	1251844,42	398671,76	1251844,42	Картометрический метод	0,10	-
532	398680,62	1251853,97	398680,62	1251853,97	Картометрический метод	0,10	-
533	398690,44	1251864,04	398690,44	1251864,04	Картометрический метод	0,10	-
534	398676,7	1251877,53	398676,7	1251877,53	Картометрический метод	0,10	-
535	398651,5	1251889,25	398651,5	1251889,25	Картометрический метод	0,10	-
536	398628,48	1251902,73	398628,48	1251902,73	Картометрический метод	0,10	-
537	398557,17	1251933,48	398557,17	1251933,48	Картометрический метод	0,10	-
538	398537,25	1251939,93	398537,25	1251939,93	Картометрический метод	0,10	-
539	398498,02	1251948,53	398498,02	1251948,53	Картометрический метод	0,10	-

Сведения о местоположении измененных (уточненных) границ объекта

540	398465,16	1251962,53	398465,16	1251962,53	Картометрический метод	0,10	-
541	398422,22	1251998,29	398422,22	1251998,29	Картометрический метод	0,10	-
542	398374,32	1252039,07	398374,32	1252039,07	Картометрический метод	0,10	-
543	398371,62	1252045,38	398371,62	1252045,38	Картометрический метод	0,10	-
544	398368,56	1252040,31	398368,56	1252040,31	Картометрический метод	0,10	-
545	398363,36	1252031,69	398363,36	1252031,69	Картометрический метод	0,10	-
546	398366,56	1252033,61	398366,56	1252033,61	Картометрический метод	0,10	-
547	398370,85	1252034,08	398370,85	1252034,08	Картометрический метод	0,10	-
548	398417,33	1251992,47	398417,33	1251992,47	Картометрический метод	0,10	-
549	398461,28	1251955,09	398461,28	1251955,09	Картометрический метод	0,10	-
550	398495,49	1251939,86	398495,49	1251939,86	Картометрический метод	0,10	-
551	398533,96	1251930,49	398533,96	1251930,49	Картометрический метод	0,10	-
552	398542,6	1251927,69	398542,6	1251927,69	Картометрический метод	0,10	-
553	398542,59	1251925,17	398542,59	1251925,17	Картометрический метод	0,10	-
554	398537,49	1251923,03	398537,49	1251923,03	Картометрический метод	0,10	-
555	398524,39	1251913,29	398524,39	1251913,29	Картометрический метод	0,10	-
556	398502,75	1251883,24	398502,75	1251883,24	Картометрический метод	0,10	-
557	398484,58	1251854,49	398484,58	1251854,49	Картометрический метод	0,10	-
558	398470,84	1251831,64	398470,84	1251831,64	Картометрический метод	0,10	-
559	398469,54	1251830,99	398469,54	1251830,99	Картометрический метод	0,10	-
560	398467,97	1251830,87	398467,97	1251830,87	Картометрический метод	0,10	-
561	398443,69	1251846,25	398443,69	1251846,25	Картометрический метод	0,10	-
562	398380,75	1251905,68	398380,75	1251905,68	Картометрический метод	0,10	-
563	398321,59	1251961,55	398321,59	1251961,55	Картометрический метод	0,10	-
564	398321,33	1251962,02	398321,33	1251962,02	Картометрический метод	0,10	-
565	398319,9	1251959,65	398319,9	1251959,65	Картометрический метод	0,10	-
566	398318,7	1251957,65	398318,7	1251957,65	Картометрический метод	0,10	-
567	398319,18	1251957,59	398319,18	1251957,59	Картометрический метод	0,10	-
568	398377,66	1251902,41	398377,66	1251902,41	Картометрический метод	0,10	-
569	398440,72	1251842,64	398440,72	1251842,64	Картометрический метод	0,10	-
570	398465,88	1251826,45	398465,88	1251826,45	Картометрический метод	0,10	-
571	398466,62	1251825,32	398466,62	1251825,32	Картометрический метод	0,10	-
572	398466,77	1251824,27	398466,77	1251824,27	Картометрический метод	0,10	-
573	398442,33	1251773,85	398442,33	1251773,85	Картометрический метод	0,10	-
574	398443,55	1251768,19	398443,55	1251768,19	Картометрический метод	0,10	-
575	398435,39	1251747,29	398435,39	1251747,29	Картометрический метод	0,10	-
576	398429,53	1251728,03	398429,53	1251728,03	Картометрический метод	0,10	-
577	398424,83	1251724,49	398424,83	1251724,49	Картометрический метод	0,10	-
578	398414,05	1251722,97	398414,05	1251722,97	Картометрический метод	0,10	-
579	398400,35	1251725,34	398400,35	1251725,34	Картометрический метод	0,10	-
580	398354,73	1251752,05	398354,73	1251752,05	Картометрический метод	0,10	-
581	398234,25	1251820,96	398234,25	1251820,96	Картометрический метод	0,10	-
582	398231,58	1251825,69	398231,58	1251825,69	Картометрический метод	0,10	-
583	398232,32	1251830,7	398232,32	1251830,7	Картометрический метод	0,10	-
584	398233,67	1251832,64	398233,67	1251832,64	Картометрический метод	0,10	-
585	398228,81	1251834,51	398228,81	1251834,51	Картометрический метод	0,10	-
586	398224	1251836,36	398224	1251836,36	Картометрический метод	0,10	-
587	398222,78	1251834,58	398222,78	1251834,58	Картометрический метод	0,10	-
588	398206,17	1251813,6	398206,17	1251813,6	Картометрический метод	0,10	-
589	398170,69	1251754,26	398170,69	1251754,26	Картометрический метод	0,10	-
590	398105,51	1251634,15	398105,51	1251634,15	Картометрический метод	0,10	-
591	398015,44	1251458,34	398015,44	1251458,34	Картометрический метод	0,10	-
592	397997,58	1251423,48	397997,58	1251423,48	Картометрический метод	1,00	-
593	398155,91	1251342,23	398155,91	1251342,23	Картометрический метод	1,00	-
594	398644,56	1251083,08	398644,56	1251083,08	Картометрический метод	0,10	-
595	399042,83	1250858,84	399042,83	1250858,84	Картометрический метод	0,10	-
596	399080,24	1250836,59	399080,24	1250836,59	Картометрический метод	0,10	-
597	399081,96	1250833,93	399081,96	1250833,93	Картометрический метод	0,10	-
598	399081,95	1250830,54	399081,95	1250830,54	Картометрический метод	0,10	-
599	399079,47	1250826,26	399079,47	1250826,26	Картометрический метод	0,10	-
127	399093,95	1250817,45	399093,95	1250817,45	Картометрический метод	0,10	-
600	398812,58	1251902,9	398812,58	1251902,9	Картометрический метод	0,10	-

Сведения о местоположении измененных (уточненных) границ объекта

601	398814,37	1251904,49	398814,37	1251904,49	Картометрический метод	0,10	-
602	398831,09	1251939,67	398831,09	1251939,67	Картометрический метод	0,10	-
603	398839,72	1251975,27	398839,72	1251975,27	Картометрический метод	0,10	-
604	398848,79	1252010	398848,79	1252010	Картометрический метод	0,10	-
605	398882,3	1252073,51	398882,3	1252073,51	Картометрический метод	0,10	-
606	398882,11	1252074,23	398882,11	1252074,23	Картометрический метод	0,10	-
607	398881,81	1252074,73	398881,81	1252074,73	Картометрический метод	0,10	-
608	398841,01	1252099,2	398841,01	1252099,2	Картометрический метод	0,10	-
609	398817,43	1252116,75	398817,43	1252116,75	Картометрический метод	0,10	-
610	398783,36	1252146,47	398783,36	1252146,47	Картометрический метод	0,10	-
611	398722,66	1252201,55	398722,66	1252201,55	Картометрический метод	0,10	-
612	398700,66	1252222,63	398700,66	1252222,63	Картометрический метод	0,10	-
613	398677,54	1252246,03	398677,54	1252246,03	Картометрический метод	0,10	-
614	398656,95	1252265,55	398656,95	1252265,55	Картометрический метод	0,10	-
615	398576,95	1252346,21	398576,95	1252346,21	Картометрический метод	0,10	-
616	398483,45	1252439,43	398483,45	1252439,43	Картометрический метод	0,10	-
617	398463,1	1252460,74	398463,1	1252460,74	Картометрический метод	0,10	-
618	398453,08	1252465,72	398453,08	1252465,72	Картометрический метод	0,10	-
619	398451,48	1252465,66	398451,48	1252465,66	Картометрический метод	0,10	-
620	398441,82	1252461	398441,82	1252461	Картометрический метод	0,10	-
621	398359,81	1252396,74	398359,81	1252396,74	Картометрический метод	0,10	-
622	398344,84	1252376,93	398344,84	1252376,93	Картометрический метод	0,10	-
623	398344,65	1252375,86	398344,65	1252375,86	Картометрический метод	0,10	-
624	398344,65	1252373,27	398344,65	1252373,27	Картометрический метод	0,10	-
625	398361,64	1252355,96	398361,64	1252355,96	Картометрический метод	0,10	-
626	398416,43	1252286,79	398416,43	1252286,79	Картометрический метод	0,10	-
627	398450,89	1252252,59	398450,89	1252252,59	Картометрический метод	0,10	-
628	398484,2	1252221,69	398484,2	1252221,69	Картометрический метод	0,10	-
629	398532,76	1252174,85	398532,76	1252174,85	Картометрический метод	0,10	-
630	398577,84	1252136,9	398577,84	1252136,9	Картометрический метод	0,10	-
631	398586,93	1252122,42	398586,93	1252122,42	Картометрический метод	0,10	-
632	398589,48	1252113,02	398589,48	1252113,02	Картометрический метод	0,10	-
633	398587,02	1252069,83	398587,02	1252069,83	Картометрический метод	0,10	-
634	398587,99	1252067,47	398587,99	1252067,47	Картометрический метод	0,10	-
635	398607,62	1252048,21	398607,62	1252048,21	Картометрический метод	0,10	-
636	398670,36	1252006,05	398670,36	1252006,05	Картометрический метод	0,10	-
637	398809,8	1251903,03	398809,8	1251903,03	Картометрический метод	0,10	-
600	398812,58	1251902,9	398812,58	1251902,9	Картометрический метод	0,10	-
638	399254,47	1251716,45	399254,47	1251716,45	Картометрический метод	0,10	-
639	399269,37	1251770,92	399269,37	1251770,92	Картометрический метод	0,10	-
640	399292,5	1251815,46	399292,5	1251815,46	Картометрический метод	0,10	-
641	399298,58	1251837,67	399298,58	1251837,67	Картометрический метод	0,10	-
642	399298,36	1251840,6	399298,36	1251840,6	Картометрический метод	0,10	-
643	399287,93	1251873,18	399287,93	1251873,18	Картометрический метод	0,10	-
644	399265,64	1251912,85	399265,64	1251912,85	Картометрический метод	0,10	-
645	399262,29	1251914,29	399262,29	1251914,29	Картометрический метод	0,10	-
646	399231,64	1251919,77	399231,64	1251919,77	Картометрический метод	0,10	-
647	399113,16	1251970,83	399113,16	1251970,83	Картометрический метод	0,10	-
648	398980,6	1252026,92	398980,6	1252026,92	Картометрический метод	0,10	-
649	398915,85	1252053,89	398915,85	1252053,89	Картометрический метод	0,10	-
650	398891,46	1252068,11	398891,46	1252068,11	Картометрический метод	0,10	-
651	398889,91	1252068,21	398889,91	1252068,21	Картометрический метод	0,10	-
652	398888,33	1252067,81	398888,33	1252067,81	Картометрический метод	0,10	-
653	398856,28	1252007,04	398856,28	1252007,04	Картометрический метод	0,10	-
654	398849,07	1251991,9	398849,07	1251991,9	Картометрический метод	0,10	-
655	398841,44	1251962,15	398841,44	1251962,15	Картометрический метод	0,10	-
656	398837,37	1251937,48	398837,37	1251937,48	Картометрический метод	0,10	-
657	398821,59	1251901,06	398821,59	1251901,06	Картометрический метод	0,10	-
658	398821,7	1251897,14	398821,7	1251897,14	Картометрический метод	0,10	-
659	398823,99	1251894,08	398823,99	1251894,08	Картометрический метод	0,10	-
660	398855,24	1251877,55	398855,24	1251877,55	Картометрический метод	0,10	-
661	399176,78	1251737,57	399176,78	1251737,57	Картометрический метод	0,10	-

Сведения о местоположении измененных (уточненных) границ объекта

662	399248,14	1251714,25	399248,14	1251714,25	Картометрический метод	0,10	-
663	399251,9	1251714,73	399251,9	1251714,73	Картометрический метод	0,10	-
638	399254,47	1251716,45	399254,47	1251716,45	Картометрический метод	0,10	-
664	398815,09	1251531,04	398815,09	1251531,04	Картометрический метод	0,10	-
665	398823,27	1251547,96	398823,27	1251547,96	Картометрический метод	0,10	-
666	398823,33	1251549,52	398823,33	1251549,52	Картометрический метод	0,10	-
667	398822,2	1251550,7	398822,2	1251550,7	Картометрический метод	0,10	-
668	398669,92	1251620,59	398669,92	1251620,59	Картометрический метод	0,10	-
669	398535,18	1251685,25	398535,18	1251685,25	Картометрический метод	0,10	-
670	398442,42	1251721,18	398442,42	1251721,18	Картометрический метод	0,10	-
671	398433,61	1251714,89	398433,61	1251714,89	Картометрический метод	0,10	-
672	398356,74	1251573,33	398356,74	1251573,33	Картометрический метод	0,10	-
673	398355,66	1251565,44	398355,66	1251565,44	Картометрический метод	0,10	-
674	398359,06	1251558,63	398359,06	1251558,63	Картометрический метод	0,10	-
675	398512,68	1251470,59	398512,68	1251470,59	Картометрический метод	0,10	-
676	398597,89	1251421,55	398597,89	1251421,55	Картометрический метод	0,10	-
677	398713,75	1251354,93	398713,75	1251354,93	Картометрический метод	0,10	-
678	398715,09	1251354,98	398715,09	1251354,98	Картометрический метод	0,10	-
679	398716,17	1251355,94	398716,17	1251355,94	Картометрический метод	0,10	-
680	398731,33	1251382,39	398731,33	1251382,39	Картометрический метод	1,00	-
681	398758,92	1251430,46	398758,92	1251430,46	Картометрический метод	1,00	-
682	398760,26	1251432,71	398760,26	1251432,71	Картометрический метод	0,10	-
664	398815,09	1251531,04	398815,09	1251531,04	Картометрический метод	0,10	-
683	398887,98	1252084,15	398887,98	1252084,15	Картометрический метод	0,10	-
684	398906,02	1252117,41	398906,02	1252117,41	Картометрический метод	0,10	-
685	398935,64	1252165,68	398935,64	1252165,68	Картометрический метод	0,10	-
686	398956,81	1252193,7	398956,81	1252193,7	Картометрический метод	0,10	-
687	398956,93	1252194,82	398956,93	1252194,82	Картометрический метод	0,10	-
688	398956,48	1252196,08	398956,48	1252196,08	Картометрический метод	0,10	-
689	398889,92	1252251,13	398889,92	1252251,13	Картометрический метод	0,10	-
690	398788,07	1252341,23	398788,07	1252341,23	Картометрический метод	0,10	-
691	398754,93	1252372,82	398754,93	1252372,82	Картометрический метод	0,10	-
692	398625,92	1252501,15	398625,92	1252501,15	Картометрический метод	0,10	-
693	398546,92	1252576,55	398546,92	1252576,55	Картометрический метод	0,10	-
694	398545,7	1252576,81	398545,7	1252576,81	Картометрический метод	0,10	-
695	398544,52	1252576,29	398544,52	1252576,29	Картометрический метод	0,10	-
696	398494,68	1252515,71	398494,68	1252515,71	Картометрический метод	0,10	-
697	398457,97	1252474,93	398457,97	1252474,93	Картометрический метод	0,10	-
698	398457,76	1252474,09	398457,76	1252474,09	Картометрический метод	0,10	-
699	398458,15	1252472,76	398458,15	1252472,76	Картометрический метод	0,10	-
700	398459,26	1252471,24	398459,26	1252471,24	Картометрический метод	0,10	-
701	398467,8	1252467,4	398467,8	1252467,4	Картометрический метод	0,10	-
702	398489,17	1252445,03	398489,17	1252445,03	Картометрический метод	0,10	-
703	398582,61	1252351,86	398582,61	1252351,86	Картометрический метод	0,10	-
704	398661,97	1252271,85	398661,97	1252271,85	Картометрический метод	0,10	-
705	398703,68	1252228,23	398703,68	1252228,23	Картометрический метод	0,10	-
706	398726,81	1252208,39	398726,81	1252208,39	Картометрический метод	0,10	-
707	398768	1252171,13	398768	1252171,13	Картометрический метод	0,10	-
708	398788,07	1252152,79	398788,07	1252152,79	Картометрический метод	0,10	-
709	398822,73	1252122,74	398822,73	1252122,74	Картометрический метод	0,10	-
710	398846,49	1252107,57	398846,49	1252107,57	Картометрический метод	0,10	-
711	398884,86	1252083,19	398884,86	1252083,19	Картометрический метод	0,10	-
712	398886,61	1252083,27	398886,61	1252083,27	Картометрический метод	0,10	-
683	398887,98	1252084,15	398887,98	1252084,15	Картометрический метод	0,10	-
713	399260,35	1251926,96	399260,35	1251926,96	Картометрический метод	0,10	-
714	399261,03	1251929,61	399261,03	1251929,61	Картометрический метод	0,10	-
715	399259,96	1251941,91	399259,96	1251941,91	Картометрический метод	0,10	-
716	399278,22	1251988,41	399278,22	1251988,41	Картометрический метод	0,10	-
717	399280,9	1252010,23	399280,9	1252010,23	Картометрический метод	0,10	-
718	399280,82	1252012,96	399280,82	1252012,96	Картометрический метод	0,10	-

Сведения о местоположении измененных (уточненных) границ объекта

719	399280,41	1252014,8	399280,41	1252014,8	Картометрический метод	0,10	-
720	399278,88	1252016,79	399278,88	1252016,79	Картометрический метод	0,10	-
721	399169,36	1252075,77	399169,36	1252075,77	Картометрический метод	0,10	-
722	399008,72	1252164,48	399008,72	1252164,48	Картометрический метод	0,10	-
723	398965,99	1252188,38	398965,99	1252188,38	Картометрический метод	0,10	-
724	398964,02	1252188,39	398964,02	1252188,39	Картометрический метод	0,10	-
725	398962,3	1252187,68	398962,3	1252187,68	Картометрический метод	0,10	-
726	398942,25	1252161,16	398942,25	1252161,16	Картометрический метод	0,10	-
727	398912,95	1252113,41	398912,95	1252113,41	Картометрический метод	0,10	-
728	398895,61	1252081,55	398895,61	1252081,55	Картометрический метод	0,10	-
729	398895,65	1252079,09	398895,65	1252079,09	Картометрический метод	0,10	-
730	398897,08	1252076,59	398897,08	1252076,59	Картометрический метод	0,10	-
731	398919,74	1252063,06	398919,74	1252063,06	Картометрический метод	0,10	-
732	398984,5	1252036,13	398984,5	1252036,13	Картометрический метод	0,10	-
733	399117,03	1251980,05	399117,03	1251980,05	Картометрический метод	0,10	-
734	399234,11	1251929,54	399234,11	1251929,54	Картометрический метод	0,10	-
735	399258,38	1251924,89	399258,38	1251924,89	Картометрический метод	0,10	-
713	399260,35	1251926,96	399260,35	1251926,96	Картометрический метод	0,10	-
736	399033,21	1251193,79	399033,21	1251193,79	Картометрический метод	0,10	-
737	399034,2	1251194,39	399034,2	1251194,39	Картометрический метод	0,10	-
738	399059,78	1251248,35	399059,78	1251248,35	Картометрический метод	0,10	-
739	399058,92	1251264,11	399058,92	1251264,11	Картометрический метод	0,10	-
740	399132,67	1251401,21	399132,67	1251401,21	Картометрический метод	0,10	-
741	399132,94	1251402,91	399132,94	1251402,91	Картометрический метод	0,10	-
742	399132,1	1251404	399132,1	1251404	Картометрический метод	0,10	-
743	399103,63	1251419,68	399103,63	1251419,68	Картометрический метод	0,10	-
744	399075,92	1251426,52	399075,92	1251426,52	Картометрический метод	0,10	-
745	399054,12	1251439,02	399054,12	1251439,02	Картометрический метод	0,10	-
746	399053,01	1251441,16	399053,01	1251441,16	Картометрический метод	0,10	-
747	399052,97	1251443,63	399052,97	1251443,63	Картометрический метод	0,10	-
748	399067,16	1251482,85	399067,16	1251482,85	Картометрический метод	0,10	-
749	399066,18	1251484,6	399066,18	1251484,6	Картометрический метод	0,10	-
750	399061,51	1251484,18	399061,51	1251484,18	Картометрический метод	0,10	-
751	399012,35	1251483,67	399012,35	1251483,67	Картометрический метод	0,10	-
752	399002,25	1251485,18	399002,25	1251485,18	Картометрический метод	0,10	-
753	399001,88	1251484,21	399001,88	1251484,21	Картометрический метод	0,10	-
754	399006,68	1251479,53	399006,68	1251479,53	Картометрический метод	0,10	-
755	399013,68	1251463,8	399013,68	1251463,8	Картометрический метод	0,10	-
756	399015,28	1251457,03	399015,28	1251457,03	Картометрический метод	0,10	-
757	399012,52	1251448,18	399012,52	1251448,18	Картометрический метод	0,10	-
758	398946,39	1251338,04	398946,39	1251338,04	Картометрический метод	0,10	-
759	398928,02	1251311,17	398928,02	1251311,17	Картометрический метод	0,10	-
760	398899,99	1251260,3	398899,99	1251260,3	Картометрический метод	0,10	-
761	398899,86	1251258,84	398899,86	1251258,84	Картометрический метод	0,10	-
762	398900,96	1251257,17	398900,96	1251257,17	Картометрический метод	0,10	-
763	399031,83	1251193,93	399031,83	1251193,93	Картометрический метод	0,10	-
736	399033,21	1251193,79	399033,21	1251193,79	Картометрический метод	0,10	-
764	398893,48	1251260,87	398893,48	1251260,87	Картометрический метод	0,10	-
765	398895,32	1251261,05	398895,32	1251261,05	Картометрический метод	0,10	-
766	398896,53	1251262,04	398896,53	1251262,04	Картометрический метод	0,10	-
767	398923,83	1251313,7	398923,83	1251313,7	Картометрический метод	0,10	-
768	399005,17	1251451,48	399005,17	1251451,48	Картометрический метод	0,10	-
769	399006,99	1251457,32	399006,99	1251457,32	Картометрический метод	0,10	-
770	399006,07	1251461,23	399006,07	1251461,23	Картометрический метод	0,10	-
771	398999,99	1251474,88	398999,99	1251474,88	Картометрический метод	0,10	-
772	398988,78	1251485,84	398988,78	1251485,84	Картометрический метод	0,10	-
773	398983,59	1251488,03	398983,59	1251488,03	Картометрический метод	0,10	-
774	398964,78	1251492,97	398964,78	1251492,97	Картометрический метод	0,10	-
775	398924,24	1251506,65	398924,24	1251506,65	Картометрический метод	0,10	-
776	398898,75	1251516,89	398898,75	1251516,89	Картометрический метод	0,10	-
777	398896,38	1251516,66	398896,38	1251516,66	Картометрический метод	0,10	-

Сведения о местоположении измененных (уточненных) границ объекта

778	398894,88	1251515,24	398894,88	1251515,24	Картометрический метод	0,10	-
779	398889,18	1251501,54	398889,18	1251501,54	Картометрический метод	0,10	-
780	398877,12	1251480,29	398877,12	1251480,29	Картометрический метод	0,10	-
781	398851,31	1251438,63	398851,31	1251438,63	Картометрический метод	0,10	-
782	398809,39	1251382,72	398809,39	1251382,72	Картометрический метод	0,10	-
783	398782,72	1251344,75	398782,72	1251344,75	Картометрический метод	0,10	-
784	398772,82	1251328,75	398772,82	1251328,75	Картометрический метод	0,10	-
785	398771,8	1251324,68	398771,8	1251324,68	Картометрический метод	0,10	-
786	398773,76	1251321,28	398773,76	1251321,28	Картометрический метод	0,10	-
764	398893,48	1251260,87	398893,48	1251260,87	Картометрический метод	0,10	-
787	399178,31	1251440,05	399178,31	1251440,05	Картометрический метод	0,10	-
788	399245	1251585,11	399245	1251585,11	Картометрический метод	0,10	-
789	399244,92	1251586,56	399244,92	1251586,56	Картометрический метод	0,10	-
790	399244,09	1251587,54	399244,09	1251587,54	Картометрический метод	0,10	-
791	399201,51	1251609,26	399201,51	1251609,26	Картометрический метод	0,10	-
792	399148,35	1251627,84	399148,35	1251627,84	Картометрический метод	0,10	-
793	399145,8	1251627,57	399145,8	1251627,57	Картометрический метод	0,10	-
794	399143,74	1251626,02	399143,74	1251626,02	Картометрический метод	0,10	-
795	399080,01	1251490,91	399080,01	1251490,91	Картометрический метод	0,10	-
796	399062,2	1251445,15	399062,2	1251445,15	Картометрический метод	0,10	-
797	399062,18	1251444,32	399062,18	1251444,32	Картометрический метод	0,10	-
798	399062,34	1251443,56	399062,34	1251443,56	Картометрический метод	0,10	-
799	399078,99	1251434	399078,99	1251434	Картометрический метод	0,10	-
800	399106,56	1251427,2	399106,56	1251427,2	Картометрический метод	0,10	-
801	399135,09	1251411,51	399135,09	1251411,51	Картометрический метод	0,10	-
802	399138,23	1251411,59	399138,23	1251411,59	Картометрический метод	0,10	-
787	399178,31	1251440,05	399178,31	1251440,05	Картометрический метод	0,10	-
803	398721,9	1251350,33	398721,9	1251350,33	Картометрический метод	0,10	-
804	398760,59	1251328,1	398760,59	1251328,1	Картометрический метод	0,10	-
805	398763,27	1251328,23	398763,27	1251328,23	Картометрический метод	0,10	-
806	398766,2	1251330,41	398766,2	1251330,41	Картометрический метод	0,10	-
807	398766,36	1251330,65	398766,36	1251330,65	Картометрический метод	0,10	-
808	398777,7	1251348,04	398777,7	1251348,04	Картометрический метод	0,10	-
809	398804,44	1251386,12	398804,44	1251386,12	Картометрический метод	0,10	-
810	398847,22	1251441,41	398847,22	1251441,41	Картометрический метод	0,10	-
811	398873,02	1251483,21	398873,02	1251483,21	Картометрический метод	0,10	-
812	398884,65	1251503,67	398884,65	1251503,67	Картометрический метод	0,10	-
813	398890,37	1251517,65	398890,37	1251517,65	Картометрический метод	0,10	-
814	398889,72	1251520,85	398889,72	1251520,85	Картометрический метод	0,10	-
815	398888,29	1251523,29	398888,29	1251523,29	Картометрический метод	0,10	-
816	398831,74	1251548,46	398831,74	1251548,46	Картометрический метод	0,10	-
817	398830,32	1251548,35	398830,32	1251548,35	Картометрический метод	0,10	-
818	398829,07	1251547,04	398829,07	1251547,04	Картометрический метод	0,10	-
819	398820,05	1251528,64	398820,05	1251528,64	Картометрический метод	0,10	-
820	398771,24	1251441,91	398771,24	1251441,91	Картометрический метод	0,10	-
821	398720,96	1251353,24	398720,96	1251353,24	Картометрический метод	0,10	-
822	398721,13	1251351,66	398721,13	1251351,66	Картометрический метод	0,10	-
803	398721,9	1251350,33	398721,9	1251350,33	Картометрический метод	0,10	-
823	399006,3	1251009,9	399006,3	1251009,9	Картометрический метод	0,10	-
824	399006,6	1251015,09	399006,6	1251015,09	Картометрический метод	0,10	-
825	399005,74	1251016,98	399005,74	1251016,98	Картометрический метод	0,10	-
826	398986,52	1251029,53	398986,52	1251029,53	Картометрический метод	0,10	-
827	398984,36	1251033,34	398984,36	1251033,34	Картометрический метод	0,10	-
828	398985,04	1251038,78	398985,04	1251038,78	Картометрический метод	0,10	-
829	398984,82	1251041,95	398984,82	1251041,95	Картометрический метод	0,10	-
830	398983,78	1251043,33	398983,78	1251043,33	Картометрический метод	0,10	-
831	398891,08	1251101,57	398891,08	1251101,57	Картометрический метод	0,10	-
832	398883,07	1251102,2	398883,07	1251102,2	Картометрический метод	0,10	-
833	398752,25	1251181,49	398752,25	1251181,49	Картометрический метод	0,10	-
834	398729,12	1251191,95	398729,12	1251191,95	Картометрический метод	0,10	-

Сведения о местоположении измененных (уточненных) границ объекта

835	398728,1	1251191,72	398728,1	1251191,72	Картометрический метод	0,10	-
836	398727,96	1251190,23	398727,96	1251190,23	Картометрический метод	0,10	-
837	398730,72	1251181,9	398730,72	1251181,9	Картометрический метод	0,10	-
838	398730,52	1251157,42	398730,52	1251157,42	Картометрический метод	0,10	-
839	398731,54	1251155,3	398731,54	1251155,3	Картометрический метод	0,10	-
840	398844,72	1251092,17	398844,72	1251092,17	Картометрический метод	0,10	-
841	398916,41	1251054,03	398916,41	1251054,03	Картометрический метод	0,10	-
842	398986,99	1251016,31	398986,99	1251016,31	Картометрический метод	0,10	-
843	399005,67	1251009,56	399005,67	1251009,56	Картометрический метод	0,10	-
823	399006,3	1251009,9	399006,3	1251009,9	Картометрический метод	0,10	-
844	398370,51	1251619,57	398370,51	1251619,57	Картометрический метод	0,10	-
845	398414,29	1251700,93	398414,29	1251700,93	Картометрический метод	0,10	-
846	398414,35	1251704,09	398414,35	1251704,09	Картометрический метод	0,10	-
847	398413,4	1251706,11	398413,4	1251706,11	Картометрический метод	0,10	-
848	398355,1	1251740,25	398355,1	1251740,25	Картометрический метод	0,10	-
849	398352,36	1251740,62	398352,36	1251740,62	Картометрический метод	0,10	-
850	398350,53	1251739,15	398350,53	1251739,15	Картометрический метод	0,10	-
851	398302,17	1251659,82	398302,17	1251659,82	Картометрический метод	0,10	-
852	398302,43	1251658,95	398302,43	1251658,95	Картометрический метод	0,10	-
853	398368,8	1251619,3	398368,8	1251619,3	Картометрический метод	0,10	-
844	398370,51	1251619,57	398370,51	1251619,57	Картометрический метод	0,10	-
854	398727,06	1251159,77	398727,06	1251159,77	Картометрический метод	0,10	-
855	398727,22	1251181,35	398727,22	1251181,35	Картометрический метод	0,10	-
856	398722,85	1251194,53	398722,85	1251194,53	Картометрический метод	0,10	-
857	398705,08	1251201,42	398705,08	1251201,42	Картометрический метод	0,10	-
858	398674,86	1251193,56	398674,86	1251193,56	Картометрический метод	0,10	-
859	398674,36	1251191,47	398674,36	1251191,47	Картометрический метод	0,10	-
860	398684,3	1251183,21	398684,3	1251183,21	Картометрический метод	0,10	-
861	398725,34	1251158,7	398725,34	1251158,7	Картометрический метод	0,10	-
854	398727,06	1251159,77	398727,06	1251159,77	Картометрический метод	0,10	-
862	396492,88	1246893,22	396492,88	1246893,22	Картометрический метод	0,10	-
863	396389,09	1246964,35	396389,09	1246964,35	Картометрический метод	0,10	-
864	396388,62	1246965,24	396388,62	1246965,24	Картометрический метод	0,10	-
865	396388,94	1246966,33	396388,94	1246966,33	Картометрический метод	0,10	-
866	396417,28	1246998,73	396417,28	1246998,73	Картометрический метод	0,10	-
867	396417,76	1247000,57	396417,76	1247000,57	Картометрический метод	0,10	-
868	396417,31	1247002,17	396417,31	1247002,17	Картометрический метод	0,10	-
869	396405,97	1247014,79	396405,97	1247014,79	Картометрический метод	0,10	-
870	396402,96	1247025,1	396402,96	1247025,1	Картометрический метод	0,10	-
871	396369,34	1247065,06	396369,34	1247065,06	Картометрический метод	0,10	-
872	396367,42	1247063,45	396367,42	1247063,45	Картометрический метод	0,10	-
873	396365,51	1247061,84	396365,51	1247061,84	Картометрический метод	0,10	-
874	396398,46	1247022,69	396398,46	1247022,69	Картометрический метод	0,10	-
875	396401,49	1247012,3	396401,49	1247012,3	Картометрический метод	0,10	-
876	396412,93	1246999,56	396412,93	1246999,56	Картометрический метод	0,10	-
877	396413,15	1246999	396413,15	1246999	Картометрический метод	0,10	-
878	396413,05	1246998	396413,05	1246998	Картометрический метод	0,10	-
879	396386,48	1246967,94	396386,48	1246967,94	Картометрический метод	0,10	-
880	396385,42	1246967,66	396385,42	1246967,66	Картометрический метод	0,10	-
881	396384,49	1246967,65	396384,49	1246967,65	Картометрический метод	0,10	-
882	396264,37	1247060,25	396264,37	1247060,25	Картометрический метод	0,10	-
883	396264,13	1247061,6	396264,13	1247061,6	Картометрический метод	0,10	-
884	396265,28	1247063,37	396265,28	1247063,37	Картометрический метод	0,10	-
885	396350,68	1247127,82	396350,68	1247127,82	Картометрический метод	0,10	-
886	396384,22	1247152,88	396384,22	1247152,88	Картометрический метод	0,10	-
887	396419,15	1247172,04	396419,15	1247172,04	Картометрический метод	0,10	-
888	396437,3	1247181,33	396437,3	1247181,33	Картометрический метод	0,10	-
889	396435,65	1247185,16	396435,65	1247185,16	Картометрический метод	0,10	-
890	396434,28	1247188,74	396434,28	1247188,74	Картометрический метод	0,10	-
891	396414,65	1247181,05	396414,65	1247181,05	Картометрический метод	0,10	-

Сведения о местоположении измененных (уточненных) границ объекта

892	396378,72	1247161,52	396378,72	1247161,52	Картометрический метод	0,10	-
893	396346,95	1247137,59	396346,95	1247137,59	Картометрический метод	0,10	-
894	396345,64	1247137,51	396345,64	1247137,51	Картометрический метод	0,10	-
895	396344,64	1247137,92	396344,64	1247137,92	Картометрический метод	0,10	-
896	396259,66	1247240,19	396259,66	1247240,19	Картометрический метод	0,10	-
897	396196,85	1247316,51	396196,85	1247316,51	Картометрический метод	0,10	-
898	396165,96	1247350,02	396165,96	1247350,02	Картометрический метод	0,10	-
899	396144,06	1247369,15	396144,06	1247369,15	Картометрический метод	0,10	-
900	396124,2	1247384,96	396124,2	1247384,96	Картометрический метод	0,10	-
901	396111,22	1247392,43	396111,22	1247392,43	Картометрический метод	0,10	-
902	396079,19	1247408,59	396079,19	1247408,59	Картометрический метод	0,10	-
903	395988,49	1247442,86	395988,49	1247442,86	Картометрический метод	0,10	-
904	395905,58	1247467,06	395905,58	1247467,06	Картометрический метод	0,10	-
905	395869,08	1247478,84	395869,08	1247478,84	Картометрический метод	0,10	-
906	395822,5	1247502,15	395822,5	1247502,15	Картометрический метод	0,10	-
907	395763,08	1247538,42	395763,08	1247538,42	Картометрический метод	0,10	-
908	395761,73	1247536,4	395761,73	1247536,4	Картометрический метод	0,10	-
909	395683,26	1247587,15	395683,26	1247587,15	Картометрический метод	0,10	-
910	395682,14	1247588,99	395682,14	1247588,99	Картометрический метод	0,10	-
911	395681,85	1247591,58	395681,85	1247591,58	Картометрический метод	0,10	-
912	395702,62	1247637,7	395702,62	1247637,7	Картометрический метод	0,10	-
913	395698,07	1247639,78	395698,07	1247639,78	Картометрический метод	0,10	-
914	395693,51	1247641,83	395693,51	1247641,83	Картометрический метод	0,10	-
915	395689,17	1247632,16	395689,17	1247632,16	Картометрический метод	0,10	-
916	395691,66	1247630,14	395691,66	1247630,14	Картометрический метод	0,10	-
917	395683,27	1247619,03	395683,27	1247619,03	Картометрический метод	0,10	-
918	395669,61	1247588,64	395669,61	1247588,64	Картометрический метод	0,10	-
919	395656,78	1247551,91	395656,78	1247551,91	Картометрический метод	0,10	-
920	395661,1	1247518,68	395661,1	1247518,68	Картометрический метод	0,10	-
921	395665,12	1247509,08	395665,12	1247509,08	Картометрический метод	0,10	-
922	395688,04	1247465,88	395688,04	1247465,88	Картометрический метод	0,10	-
923	395731,42	1247384,45	395731,42	1247384,45	Картометрический метод	0,10	-
924	395851,47	1247176,31	395851,47	1247176,31	Картометрический метод	0,10	-
925	395851,56	1247174,23	395851,56	1247174,23	Картометрический метод	0,10	-
926	395850,47	1247172,34	395850,47	1247172,34	Картометрический метод	0,10	-
927	395690,99	1247081,45	395690,99	1247081,45	Картометрический метод	0,10	-
928	395693,47	1247077,1	395693,47	1247077,1	Картометрический метод	0,10	-
929	395695,95	1247072,76	395695,95	1247072,76	Картометрический метод	0,10	-
930	395855,45	1247163,79	395855,45	1247163,79	Картометрический метод	0,10	-
931	395857,47	1247163,73	395857,47	1247163,73	Картометрический метод	0,10	-
932	395859,5	1247162,44	395859,5	1247162,44	Картометрический метод	0,10	-
933	395909,23	1247070,93	395909,23	1247070,93	Картометрический метод	0,10	-
934	395954,96	1246997,54	395954,96	1246997,54	Картометрический метод	0,10	-
935	396020,73	1246905,62	396020,73	1246905,62	Картометрический метод	0,10	-
936	396021,36	1246902,47	396021,36	1246902,47	Картометрический метод	0,10	-
937	396020,36	1246899,27	396020,36	1246899,27	Картометрический метод	0,10	-
938	396012,71	1246893,26	396012,71	1246893,26	Картометрический метод	1,00	-
939	396013,35	1246892,15	396013,35	1246892,15	Картометрический метод	1,00	-
940	395878,72	1246786,67	395878,72	1246786,67	Картометрический метод	1,00	-
941	395878,33	1246787,27	395878,33	1246787,27	Картометрический метод	1,00	-
942	395805,12	1246729,22	395805,12	1246729,22	Картометрический метод	0,10	-
943	395765,98	1246697,56	395765,98	1246697,56	Картометрический метод	0,10	-
944	395591,93	1246564,08	395591,93	1246564,08	Картометрический метод	0,10	-
945	395598,01	1246556,14	395598,01	1246556,14	Картометрический метод	0,10	-
946	395772,3	1246689,58	395772,3	1246689,58	Картометрический метод	0,10	-
947	395805,52	1246716,51	395805,52	1246716,51	Картометрический метод	0,10	-
948	395807,8	1246716,57	395807,8	1246716,57	Картометрический метод	0,10	-
949	395809,89	1246715,38	395809,89	1246715,38	Картометрический метод	0,10	-
950	395833,63	1246678,34	395833,63	1246678,34	Картометрический метод	0,10	-
951	395844,48	1246659,97	395844,48	1246659,97	Картометрический метод	0,10	-
952	395845,5	1246633,62	395845,5	1246633,62	Картометрический метод	0,10	-
953	395837,36	1246606,15	395837,36	1246606,15	Картометрический метод	0,10	-
954	395666,12	1246471,58	395666,12	1246471,58	Картометрический метод	0,10	-



Сведения о местоположении измененных (уточненных) границ объекта

955	395668,6	1246468,44	395668,6	1246468,44	Картометрический метод	0,10	-
956	395671,07	1246465,29	395671,07	1246465,29	Картометрический метод	0,10	-
957	395844,38	1246601,37	395844,38	1246601,37	Картометрический метод	0,10	-
958	395853,6	1246632,63	395853,6	1246632,63	Картометрический метод	0,10	-
959	395852,46	1246662,3	395852,46	1246662,3	Картометрический метод	0,10	-
960	395840,5	1246682,56	395840,5	1246682,56	Картометрический метод	0,10	-
961	395815,92	1246720,91	395815,92	1246720,91	Картометрический метод	0,10	-
962	395815,48	1246723,18	395815,48	1246723,18	Картометрический метод	0,10	-
963	395816,07	1246725,1	395816,07	1246725,1	Картометрический метод	0,10	-
964	395888,58	1246782,54	395888,58	1246782,54	Картометрический метод	0,10	-
965	396033,57	1246896,78	396033,57	1246896,78	Картометрический метод	0,10	-
966	396120,22	1246959,19	396120,22	1246959,19	Картометрический метод	0,10	-
967	396152,67	1246983,11	396152,67	1246983,11	Картометрический метод	0,10	-
968	396251,81	1247053,56	396251,81	1247053,56	Картометрический метод	0,10	-
969	396254,18	1247054,34	396254,18	1247054,34	Картометрический метод	0,10	-
970	396256,03	1247054,15	396256,03	1247054,15	Картометрический метод	0,10	-
971	396380,39	1246958,19	396380,39	1246958,19	Картометрический метод	0,10	-
972	396487,22	1246884,98	396487,22	1246884,98	Картометрический метод	0,10	-
973	396490,05	1246889,1	396490,05	1246889,1	Картометрический метод	0,10	-
862	396492,88	1246893,22	396492,88	1246893,22	Картометрический метод	0,10	-
974	396340,02	1247132,39	396340,02	1247132,39	Картометрический метод	0,10	-
975	396340,33	1247133,41	396340,33	1247133,41	Картометрический метод	0,10	-
976	396340,21	1247134,47	396340,21	1247134,47	Картометрический метод	0,10	-
977	396295,62	1247187,52	396295,62	1247187,52	Картометрический метод	0,10	-
978	396253,84	1247236,57	396253,84	1247236,57	Картометрический метод	0,10	-
979	396190,9	1247311,16	396190,9	1247311,16	Картометрический метод	0,10	-
980	396160,83	1247344,84	396160,83	1247344,84	Картометрический метод	0,10	-
981	396119,68	1247378,32	396119,68	1247378,32	Картометрический метод	0,10	-
982	396107,51	1247385,34	396107,51	1247385,34	Картометрический метод	0,10	-
983	396075,66	1247399,24	396075,66	1247399,24	Картометрический метод	0,10	-
984	396006,28	1247425,55	396006,28	1247425,55	Картометрический метод	0,10	-
985	395973,78	1247437,15	395973,78	1247437,15	Картометрический метод	0,10	-
986	395952,88	1247444,3	395952,88	1247444,3	Картометрический метод	0,10	-
987	395952,03	1247442,28	395952,03	1247442,28	Картометрический метод	0,10	-
988	395902,65	1247457,5	395902,65	1247457,5	Картометрический метод	0,10	-
989	395865,29	1247469,56	395865,29	1247469,56	Картометрический метод	0,10	-
990	395817,62	1247493,41	395817,62	1247493,41	Картометрический метод	0,10	-
991	395753,49	1247533,71	395753,49	1247533,71	Картометрический метод	0,10	-
992	395718,25	1247555,31	395718,25	1247555,31	Картометрический метод	0,10	-
993	395711,8	1247558,69	395711,8	1247558,69	Картометрический метод	0,10	-
994	395680,01	1247577,43	395680,01	1247577,43	Картометрический метод	0,10	-
995	395677,57	1247577,31	395677,57	1247577,31	Картометрический метод	0,10	-
996	395675,41	1247575,11	395675,41	1247575,11	Картометрический метод	0,10	-
997	395666,95	1247550,73	395666,95	1247550,73	Картометрический метод	0,10	-
998	395670,03	1247521,23	395670,03	1247521,23	Картометрический метод	0,10	-
999	395694,62	1247469,46	395694,62	1247469,46	Картометрический метод	0,10	-
1000	395740,08	1247389,45	395740,08	1247389,45	Картометрический метод	0,10	-
1001	395858,11	1247184,87	395858,11	1247184,87	Картометрический метод	1,00	-
1002	395864,38	1247173,95	395864,38	1247173,95	Картометрический метод	0,10	-
1003	395917,88	1247075,96	395917,88	1247075,96	Картометрический метод	0,10	-
1004	395927,93	1247059,9	395927,93	1247059,9	Картометрический метод	1,00	-
1005	395963,28	1247003,11	395963,28	1247003,11	Картометрический метод	0,10	-
1006	396029,16	1246911,17	396029,16	1246911,17	Картометрический метод	0,10	-
1007	396031,87	1246910,06	396031,87	1246910,06	Картометрический метод	0,10	-
1008	396035,51	1246910,68	396035,51	1246910,68	Картометрический метод	0,10	-
1009	396114,14	1246967,49	396114,14	1246967,49	Картометрический метод	0,10	-
1010	396138,01	1246985,02	396138,01	1246985,02	Картометрический метод	0,10	-
1011	396138,73	1246990,01	396138,73	1246990,01	Картометрический метод	0,10	-
1012	396137,69	1246993,55	396137,69	1246993,55	Картометрический метод	0,10	-
1013	396102,62	1247029,86	396102,62	1247029,86	Картометрический метод	0,10	-
1014	396080,48	1247057,3	396080,48	1247057,3	Картометрический метод	0,10	-
1015	396050,89	1247095,39	396050,89	1247095,39	Картометрический метод	0,10	-

Сведения о местоположении измененных (уточненных) границ объекта

1016	396053,86	1247098,06	396053,86	1247098,06	Картометрический метод	0,10	-
1017	396056,84	1247100,73	396056,84	1247100,73	Картометрический метод	0,10	-
1018	396084,58	1247061,07	396084,58	1247061,07	Картометрический метод	0,10	-
1019	396108,82	1247035,06	396108,82	1247035,06	Картометрический метод	0,10	-
1020	396145,57	1246997,89	396145,57	1246997,89	Картометрический метод	0,10	-
1021	396150,16	1246996,34	396150,16	1246996,34	Картометрический метод	0,10	-
1022	396155,02	1246997,25	396155,02	1246997,25	Картометрический метод	0,10	-
1023	396253,77	1247067,29	396253,77	1247067,29	Картометрический метод	0,10	-
974	396340,02	1247132,39	396340,02	1247132,39	Картометрический метод	0,10	-
1024	397017,96	1246883,86	397017,96	1246883,86	Картометрический метод	0,10	-
1025	396970,87	1246996,2	396970,87	1246996,2	Картометрический метод	0,10	-
1026	396903,66	1247076,12	396903,66	1247076,12	Картометрический метод	0,10	-
1027	396903,98	1247081,65	396903,98	1247081,65	Картометрический метод	0,10	-
1028	396899,64	1247087,28	396899,64	1247087,28	Картометрический метод	0,10	-
1029	396894,85	1247087,63	396894,85	1247087,63	Картометрический метод	0,10	-
1030	396893,93	1247091,05	396893,93	1247091,05	Картометрический метод	0,10	-
1031	396894,31	1247092,93	396894,31	1247092,93	Картометрический метод	0,10	-
1032	396980,52	1247170,08	396980,52	1247170,08	Картометрический метод	0,10	-
1033	397043,21	1247227,35	397043,21	1247227,35	Картометрический метод	0,10	-
1034	397073,52	1247256,87	397073,52	1247256,87	Картометрический метод	1,00	-
1035	397158,34	1247345	397158,34	1247345	Картометрический метод	0,10	-
1036	397191,17	1247381,23	397191,17	1247381,23	Картометрический метод	0,10	-
1037	397185,53	1247386,18	397185,53	1247386,18	Картометрический метод	0,10	-
1038	397183,75	1247387,93	397183,75	1247387,93	Картометрический метод	0,10	-
1039	397167,54	1247369,99	397167,54	1247369,99	Картометрический метод	0,10	-
1040	397166,53	1247369,76	397166,53	1247369,76	Картометрический метод	0,10	-
1041	397166,26	1247370,55	397166,26	1247370,55	Картометрический метод	0,10	-
1042	397178,17	1247392,91	397178,17	1247392,91	Картометрический метод	0,10	-
1043	397180,34	1247411,64	397180,34	1247411,64	Картометрический метод	0,10	-
1044	397178,68	1247426,7	397178,68	1247426,7	Картометрический метод	0,10	-
1045	397172,7	1247440,89	397172,7	1247440,89	Картометрический метод	0,10	-
1046	397137,14	1247489,78	397137,14	1247489,78	Картометрический метод	0,10	-
1047	397130,49	1247495,42	397130,49	1247495,42	Картометрический метод	0,10	-
1048	397120,67	1247496,92	397120,67	1247496,92	Картометрический метод	0,10	-
1049	397110,23	1247495,79	397110,23	1247495,79	Картометрический метод	0,10	-
1050	397050	1247457,03	397050	1247457,03	Картометрический метод	0,10	-
1051	397020,95	1247437,99	397020,95	1247437,99	Картометрический метод	0,10	-
1052	397020,25	1247437,76	397020,25	1247437,76	Картометрический метод	0,10	-
1053	397019,57	1247438,14	397019,57	1247438,14	Картометрический метод	0,10	-
1054	397006,56	1247452,91	397006,56	1247452,91	Картометрический метод	0,10	-
1055	397006,09	1247459,47	397006,09	1247459,47	Картометрический метод	0,10	-
1056	396995,91	1247470	396995,91	1247470	Картометрический метод	0,10	-
1057	396986,09	1247479,63	396986,09	1247479,63	Картометрический метод	0,10	-
1058	396986,57	1247480,1	396986,57	1247480,1	Картометрический метод	0,10	-
1059	396949,06	1247525,32	396949,06	1247525,32	Картометрический метод	0,10	-
1060	396948,16	1247526,96	396948,16	1247526,96	Картометрический метод	0,10	-
1061	396948,2	1247528,12	396948,2	1247528,12	Картометрический метод	0,10	-
1062	396964,5	1247542,01	396964,5	1247542,01	Картометрический метод	0,10	-
1063	396964,66	1247545,2	396964,66	1247545,2	Картометрический метод	0,10	-
1064	396960,84	1247549,51	396960,84	1247549,51	Картометрический метод	0,10	-
1065	396958,08	1247552,46	396958,08	1247552,46	Картометрический метод	0,10	-
1066	396948,7	1247569,43	396948,7	1247569,43	Картометрический метод	0,10	-
1067	396913,9	1247618,57	396913,9	1247618,57	Картометрический метод	0,10	-
1068	396874,51	1247666,27	396874,51	1247666,27	Картометрический метод	0,10	-
1069	396835,88	1247728,12	396835,88	1247728,12	Картометрический метод	0,10	-
1070	396820,84	1247755,9	396820,84	1247755,9	Картометрический метод	0,10	-
1071	396772,02	1247828,57	396772,02	1247828,57	Картометрический метод	0,10	-
1072	396758,27	1247856,26	396758,27	1247856,26	Картометрический метод	0,10	-
1073	396752,28	1247886,15	396752,28	1247886,15	Картометрический метод	0,10	-
1074	396742,93	1247912,88	396742,93	1247912,88	Картометрический метод	0,10	-
1075	396742,62	1247915,38	396742,62	1247915,38	Картометрический метод	0,10	-
1076	396743,56	1247918,43	396743,56	1247918,43	Картометрический метод	0,10	-

Сведения о местоположении измененных (уточненных) границ объекта

1077	396753,92	1247933,68	396753,92	1247933,68	Картометрический метод	0,10	-
1078	396764,72	1247955,51	396764,72	1247955,51	Картометрический метод	0,10	-
1079	396766,45	1247961,69	396766,45	1247961,69	Картометрический метод	0,10	-
1080	396767,6	1247964,35	396767,6	1247964,35	Картометрический метод	0,10	-
1081	396773,73	1247967,16	396773,73	1247967,16	Картометрический метод	0,10	-
1082	396773,42	1247968,55	396773,42	1247968,55	Картометрический метод	0,10	-
1083	396773,1	1247969,97	396773,1	1247969,97	Картометрический метод	0,10	-
1084	396765,92	1247968,85	396765,92	1247968,85	Картометрический метод	0,10	-
1085	396762,37	1247971,37	396762,37	1247971,37	Картометрический метод	0,10	-
1086	396739,09	1247996,76	396739,09	1247996,76	Картометрический метод	0,10	-
1087	396706,52	1248028,99	396706,52	1248028,99	Картометрический метод	0,10	-
1088	396684,39	1248049,91	396684,39	1248049,91	Картометрический метод	0,10	-
1089	396648,51	1248081,48	396648,51	1248081,48	Картометрический метод	0,10	-
1090	396565,77	1248144,79	396565,77	1248144,79	Картометрический метод	0,10	-
1091	396536,82	1248157,24	396536,82	1248157,24	Картометрический метод	0,10	-
1092	396520,91	1248159,29	396520,91	1248159,29	Картометрический метод	0,10	-
1093	396504,83	1248153,56	396504,83	1248153,56	Картометрический метод	0,10	-
1094	396503,32	1248153,81	396503,32	1248153,81	Картометрический метод	0,10	-
1095	396502,78	1248155,15	396502,78	1248155,15	Картометрический метод	0,10	-
1096	396502,65	1248159,86	396502,65	1248159,86	Картометрический метод	0,10	-
1097	396499,92	1248160,22	396499,92	1248160,22	Картометрический метод	0,10	-
1098	396496,92	1248160,67	396496,92	1248160,67	Картометрический метод	0,10	-
1099	396495,52	1248149,25	396495,52	1248149,25	Картометрический метод	0,10	-
1100	396494,19	1248145,95	396494,19	1248145,95	Картометрический метод	0,10	-
1101	396467,98	1248126,87	396467,98	1248126,87	Картометрический метод	0,10	-
1102	396401,71	1248066,44	396401,71	1248066,44	Картометрический метод	0,10	-
1103	396327,25	1247998,31	396327,25	1247998,31	Картометрический метод	0,10	-
1104	396269,87	1247952,35	396269,87	1247952,35	Картометрический метод	0,10	-
1105	396268,65	1247953,69	396268,65	1247953,69	Картометрический метод	0,10	-
1106	396253,52	1247943,39	396253,52	1247943,39	Картометрический метод	0,10	-
1107	396251,85	1247942,94	396251,85	1247942,94	Картометрический метод	0,10	-
1108	396249,51	1247943,79	396249,51	1247943,79	Картометрический метод	0,10	-
1109	396237,63	1247958,11	396237,63	1247958,11	Картометрический метод	0,10	-
1110	396112,75	1248106,43	396112,75	1248106,43	Картометрический метод	0,10	-
1111	396112,53	1248109,35	396112,53	1248109,35	Картометрический метод	0,10	-
1112	396113,27	1248110,84	396113,27	1248110,84	Картометрический метод	0,10	-
1113	396143,49	1248134,81	396143,49	1248134,81	Картометрический метод	0,10	-
1114	396185,47	1248172,69	396185,47	1248172,69	Картометрический метод	0,10	-
1115	396213,35	1248200,18	396213,35	1248200,18	Картометрический метод	0,10	-
1116	396217,02	1248202,37	396217,02	1248202,37	Картометрический метод	0,10	-
1117	396220,07	1248202,2	396220,07	1248202,2	Картометрический метод	0,10	-
1118	396255,87	1248171,44	396255,87	1248171,44	Картометрический метод	0,10	-
1119	396329,38	1248120,61	396329,38	1248120,61	Картометрический метод	0,10	-
1120	396332,78	1248126,38	396332,78	1248126,38	Картометрический метод	0,10	-
1121	396335,51	1248130,73	396335,51	1248130,73	Картометрический метод	0,10	-
1122	396260,88	1248177,74	396260,88	1248177,74	Картометрический метод	0,10	-
1123	396218,67	1248213,93	396218,67	1248213,93	Картометрический метод	0,10	-
1124	396149,55	1248277,36	396149,55	1248277,36	Картометрический метод	0,10	-
1125	396106,85	1248316,97	396106,85	1248316,97	Картометрический метод	0,10	-
1126	396023	1248390,61	396023	1248390,61	Картометрический метод	0,10	-
1127	396020,35	1248387,62	396020,35	1248387,62	Картометрический метод	0,10	-
1128	396017,69	1248384,63	396017,69	1248384,63	Картометрический метод	0,10	-
1129	396102,23	1248310,4	396102,23	1248310,4	Картометрический метод	0,10	-
1130	396144,14	1248272,76	396144,14	1248272,76	Картометрический метод	0,10	-
1131	396207,6	1248213,19	396207,6	1248213,19	Картометрический метод	0,10	-
1132	396208,13	1248210,16	396208,13	1248210,16	Картометрический метод	0,10	-
1133	396207,41	1248206,72	396207,41	1248206,72	Картометрический метод	0,10	-
1134	396180,57	1248177,63	396180,57	1248177,63	Картометрический метод	0,10	-
1135	396138,78	1248140,2	396138,78	1248140,2	Картометрический метод	0,10	-
1136	396108,87	1248116,63	396108,87	1248116,63	Картометрический метод	0,10	-
1137	396106,87	1248115,96	396106,87	1248115,96	Картометрический метод	0,10	-
1138	396104,03	1248116,79	396104,03	1248116,79	Картометрический метод	0,10	-
1139	395834,74	1248436,64	395834,74	1248436,64	Картометрический метод	0,10	-

## Сведения о местоположении измененных (уточненных) границ объекта

1140	395779,23	1248503	395779,23	1248503	Картометрический метод	0,10	-
1141	395745,76	1248545,48	395745,76	1248545,48	Картометрический метод	0,10	-
1142	395720	1248575,38	395720	1248575,38	Картометрический метод	0,10	-
1143	395714,38	1248582,19	395714,38	1248582,19	Картометрический метод	0,10	-
1144	395720,3	1248564,71	395720,3	1248564,71	Картометрический метод	0,10	-
1145	395720,34	1248563	395720,34	1248563	Картометрический метод	0,10	-
1146	395719,61	1248562,12	395719,61	1248562,12	Картометрический метод	0,10	-
1147	395647,2	1248506,67	395647,2	1248506,67	Картометрический метод	0,10	-
1148	395639,65	1248495,78	395639,65	1248495,78	Картометрический метод	0,10	-
1149	395631,61	1248476,08	395631,61	1248476,08	Картометрический метод	0,10	-
1150	395628,7	1248463,64	395628,7	1248463,64	Картометрический метод	0,10	-
1151	395630,25	1248444,1	395630,25	1248444,1	Картометрический метод	0,10	-
1152	395640,65	1248411,09	395640,65	1248411,09	Картометрический метод	0,10	-
1153	395652,85	1248386,13	395652,85	1248386,13	Картометрический метод	0,10	-
1154	395748,79	1248274,83	395748,79	1248274,83	Картометрический метод	0,10	-
1155	395820,57	1248196,91	395820,57	1248196,91	Картометрический метод	0,10	-
1156	395953,16	1248051,27	395953,16	1248051,27	Картометрический метод	0,10	-
1157	396055,53	1247937,4	396055,53	1247937,4	Картометрический метод	0,10	-
1158	396100,42	1247887,97	396100,42	1247887,97	Картометрический метод	0,10	-
1159	396100,97	1247886,56	396100,97	1247886,56	Картометрический метод	0,10	-
1160	396100,71	1247885,52	396100,71	1247885,52	Картометрический метод	0,10	-
1161	396019,82	1247831,55	396019,82	1247831,55	Картометрический метод	0,10	-
1162	395990,93	1247813,66	395990,93	1247813,66	Картометрический метод	1,00	-
1163	395955,33	1247791,33	395955,33	1247791,33	Картометрический метод	0,10	-
1164	395899,54	1247767,94	395899,54	1247767,94	Картометрический метод	0,10	-
1165	395830,41	1247756,35	395830,41	1247756,35	Картометрический метод	1,00	-
1166	395807,51	1247752,25	395807,51	1247752,25	Картометрический метод	0,10	-
1167	395745,35	1247718,07	395745,35	1247718,07	Картометрический метод	0,10	-
1168	395748,08	1247713,87	395748,08	1247713,87	Картометрический метод	0,10	-
1169	395750	1247710,76	395750	1247710,76	Картометрический метод	1,00	-
1170	395745,32	1247706,66	395745,32	1247706,66	Картометрический метод	0,10	-
1171	395741,87	1247703,46	395741,87	1247703,46	Картометрический метод	0,10	-
1172	395744,39	1247703,61	395744,39	1247703,61	Картометрический метод	0,10	-
1173	395746,59	1247702,48	395746,59	1247702,48	Картометрический метод	0,10	-
1174	395804,35	1247650,27	395804,35	1247650,27	Картометрический метод	0,10	-
1175	395843,95	1247608,45	395843,95	1247608,45	Картометрический метод	0,10	-
1176	395871,43	1247594,79	395871,43	1247594,79	Картометрический метод	0,10	-
1177	395929,15	1247583,3	395929,15	1247583,3	Картометрический метод	0,10	-
1178	395971,18	1247578,51	395971,18	1247578,51	Картометрический метод	0,10	-
1179	396078,11	1247560,73	396078,11	1247560,73	Картометрический метод	0,10	-
1180	396157,34	1247548,09	396157,34	1247548,09	Картометрический метод	0,10	-
1181	396194,08	1247543,84	396194,08	1247543,84	Картометрический метод	0,10	-
1182	396223,7	1247537,81	396223,7	1247537,81	Картометрический метод	0,10	-
1183	396260,01	1247526,35	396260,01	1247526,35	Картометрический метод	0,10	-
1184	396275,27	1247527,69	396275,27	1247527,69	Картометрический метод	0,10	-
1185	396286,08	1247530,35	396286,08	1247530,35	Картометрический метод	0,10	-
1186	396293,65	1247527,19	396293,65	1247527,19	Картометрический метод	0,10	-
1187	396305,28	1247529,16	396305,28	1247529,16	Картометрический метод	0,10	-
1188	396309,66	1247528,09	396309,66	1247528,09	Картометрический метод	0,10	-
1189	396326,46	1247503,45	396326,46	1247503,45	Картометрический метод	0,10	-
1190	396367,81	1247441,59	396367,81	1247441,59	Картометрический метод	0,10	-
1191	396403,71	1247386,16	396403,71	1247386,16	Картометрический метод	0,10	-
1192	396423,37	1247364,47	396423,37	1247364,47	Картометрический метод	0,10	-
1193	396449,36	1247325,91	396449,36	1247325,91	Картометрический метод	0,10	-
1194	396450,76	1247321,01	396450,76	1247321,01	Картометрический метод	0,10	-
1195	396450,27	1247312,46	396450,27	1247312,46	Картометрический метод	0,10	-
1196	396451,22	1247286,41	396451,22	1247286,41	Картометрический метод	0,10	-
1197	396459,81	1247262,91	396459,81	1247262,91	Картометрический метод	0,10	-
1198	396469,18	1247206,45	396469,18	1247206,45	Картометрический метод	0,10	-
1199	396468,5	1247202,53	396468,5	1247202,53	Картометрический метод	0,10	-
1200	396448,75	1247194,94	396448,75	1247194,94	Картометрический метод	0,10	-
1201	396450,1	1247191,42	396450,1	1247191,42	Картометрический метод	0,10	-
1202	396451,62	1247187,47	396451,62	1247187,47	Картометрический метод	0,10	-

Сведения о местоположении измененных (уточненных) границ объекта

1203	396467,71	1247192,25	396467,71	1247192,25	Картометрический метод	0,10	-
1204	396486,06	1247195,3	396486,06	1247195,3	Картометрический метод	0,10	-
1205	396491,61	1247190,11	396491,61	1247190,11	Картометрический метод	0,10	-
1206	396500,87	1247176,56	396500,87	1247176,56	Картометрический метод	0,10	-
1207	396522,7	1247164,45	396522,7	1247164,45	Картометрический метод	0,10	-
1208	396568,86	1247144,43	396568,86	1247144,43	Картометрический метод	0,10	-
1209	396597,07	1247134,98	396597,07	1247134,98	Картометрический метод	0,10	-
1210	396617,34	1247126,45	396617,34	1247126,45	Картометрический метод	0,10	-
1211	396675,25	1247107,79	396675,25	1247107,79	Картометрический метод	0,10	-
1212	396688,93	1247105,01	396688,93	1247105,01	Картометрический метод	0,10	-
1213	396760,16	1247086,69	396760,16	1247086,69	Картометрический метод	0,10	-
1214	396761,66	1247092,51	396761,66	1247092,51	Картометрический метод	0,10	-
1215	396775,72	1247094,02	396775,72	1247094,02	Картометрический метод	0,10	-
1216	396782,03	1247089,28	396782,03	1247089,28	Картометрический метод	0,10	-
1217	396785,01	1247071,6	396785,01	1247071,6	Картометрический метод	0,10	-
1218	396805,63	1247055,49	396805,63	1247055,49	Картометрический метод	0,10	-
1219	396816,87	1247051,16	396816,87	1247051,16	Картометрический метод	0,10	-
1220	396827,99	1247053,93	396827,99	1247053,93	Картометрический метод	0,10	-
1221	396835,04	1247059,68	396835,04	1247059,68	Картометрический метод	0,10	-
1222	396840,41	1247065,2	396840,41	1247065,2	Картометрический метод	0,10	-
1223	396849,58	1247072,1	396849,58	1247072,1	Картометрический метод	0,10	-
1224	396872,35	1247089,7	396872,35	1247089,7	Картометрический метод	0,10	-
1225	396873,4	1247090,01	396873,4	1247090,01	Картометрический метод	0,10	-
1226	396874,61	1247089,77	396874,61	1247089,77	Картометрический метод	0,10	-
1227	396953,44	1246985,75	396953,44	1246985,75	Картометрический метод	0,10	-
1228	396994,87	1246885,62	396994,87	1246885,62	Картометрический метод	0,10	-
1024	397017,96	1246883,86	397017,96	1246883,86	Картометрический метод	0,10	-
1229	396212,28	1247956,13	396212,28	1247956,13	Картометрический метод	0,10	-
1230	396213,23	1247958	396213,23	1247958	Картометрический метод	0,10	-
1231	396213,03	1247960,69	396213,03	1247960,69	Картометрический метод	0,10	-
1232	395823,72	1248426,55	395823,72	1248426,55	Картометрический метод	0,10	-
1233	395767,17	1248494,98	395767,17	1248494,98	Картометрический метод	0,10	-
1234	395740,18	1248534,41	395740,18	1248534,41	Картометрический метод	0,10	-
1235	395725,85	1248556,25	395725,85	1248556,25	Картометрический метод	0,10	-
1236	395724,11	1248556,87	395724,11	1248556,87	Картометрический метод	0,10	-
1237	395722,59	1248556,57	395722,59	1248556,57	Картометрический метод	0,10	-
1238	395653,53	1248503,14	395653,53	1248503,14	Картометрический метод	0,10	-
1239	395646,73	1248491,94	395646,73	1248491,94	Картометрический метод	0,10	-
1240	395639,26	1248473,64	395639,26	1248473,64	Картометрический метод	0,10	-
1241	395636,77	1248463,03	395636,77	1248463,03	Картометрический метод	0,10	-
1242	395638,16	1248445,64	395638,16	1248445,64	Картометрический метод	0,10	-
1243	395648,06	1248414,19	395648,06	1248414,19	Картометрический метод	0,10	-
1244	395660,43	1248392,65	395660,43	1248392,65	Картометрический метод	0,10	-
1245	395756,07	1248281,34	395756,07	1248281,34	Картометрический метод	0,10	-
1246	395820,53	1248211,71	395820,53	1248211,71	Картометрический метод	0,10	-
1247	395838,08	1248187,19	395838,08	1248187,19	Картометрический метод	0,10	-
1248	395840,88	1248189,32	395840,88	1248189,32	Картометрический метод	0,10	-
1249	395960,58	1248057,98	395960,58	1248057,98	Картометрический метод	0,10	-
1250	396062,95	1247944,1	396062,95	1247944,1	Картометрический метод	0,10	-
1251	396108,83	1247892,92	396108,83	1247892,92	Картометрический метод	0,10	-
1252	396110,78	1247892,69	396110,78	1247892,69	Картометрический метод	0,10	-
1253	396112,08	1247892,98	396112,08	1247892,98	Картометрический метод	0,10	-
1229	396212,28	1247956,13	396212,28	1247956,13	Картометрический метод	0,10	-
1254	396275,35	1247535,05	396275,35	1247535,05	Картометрический метод	0,10	-
1255	396274,88	1247536,56	396274,88	1247536,56	Картометрический метод	0,10	-
1256	396253,35	1247555,38	396253,35	1247555,38	Картометрический метод	0,10	-
1257	396132,1	1247694,33	396132,1	1247694,33	Картометрический метод	0,10	-
1258	396023,06	1247819,05	396023,06	1247819,05	Картометрический метод	0,10	-
1259	396021,41	1247819,51	396021,41	1247819,51	Картометрический метод	0,10	-
1260	396018,96	1247819,25	396018,96	1247819,25	Картометрический метод	0,10	-
1261	395959,94	1247782,42	395959,94	1247782,42	Картометрический метод	0,10	-

Сведения о местоположении измененных (уточненных) границ объекта

1262	395902,35	1247758,28	395902,35	1247758,28	Картометрический метод	0,10	-
1263	395810,85	1247742,67	395810,85	1247742,67	Картометрический метод	0,10	-
1264	395750,81	1247709,64	395750,81	1247709,64	Картометрический метод	0,10	-
1265	395749,13	1247707,81	395749,13	1247707,81	Картометрический метод	0,10	-
1266	395749,64	1247705,78	395749,64	1247705,78	Картометрический метод	0,10	-
1267	395807,55	1247653,56	395807,55	1247653,56	Картометрический метод	0,10	-
1268	395828,34	1247631,48	395828,34	1247631,48	Картометрический метод	0,10	-
1269	395839,64	1247617,47	395839,64	1247617,47	Картометрический метод	0,10	-
1270	395840,68	1247618,56	395840,68	1247618,56	Картометрический метод	0,10	-
1271	395846,58	1247612,33	395846,58	1247612,33	Картометрический метод	0,10	-
1272	395872,06	1247599,31	395872,06	1247599,31	Картометрический метод	0,10	-
1273	395929,89	1247587,75	395929,89	1247587,75	Картометрический метод	0,10	-
1274	395971,63	1247583,03	395971,63	1247583,03	Картометрический метод	0,10	-
1275	396078,58	1247565,21	396078,58	1247565,21	Картометрический метод	0,10	-
1276	396157,81	1247552,57	396157,81	1247552,57	Картометрический метод	0,10	-
1277	396194,58	1247546,83	396194,58	1247546,83	Картометрический метод	0,10	-
1278	396224,55	1247540,98	396224,55	1247540,98	Картометрический метод	0,10	-
1279	396260,51	1247530,91	396260,51	1247530,91	Картометрический метод	0,10	-
1280	396274,22	1247534,01	396274,22	1247534,01	Картометрический метод	0,10	-
1254	396275,35	1247535,05	396275,35	1247535,05	Картометрический метод	0,10	-
1281	396635,91	1247809,18	396635,91	1247809,18	Картометрический метод	0,10	-
1282	396636,3	1247810,84	396636,3	1247810,84	Картометрический метод	0,10	-
1283	396635,75	1247813,1	396635,75	1247813,1	Картометрический метод	0,10	-
1284	396490,73	1247971,51	396490,73	1247971,51	Картометрический метод	0,10	-
1285	396476,36	1247987,5	396476,36	1247987,5	Картометрический метод	0,10	-
1286	396456,79	1248006,67	396456,79	1248006,67	Картометрический метод	0,10	-
1287	396451,32	1248011,78	396451,32	1248011,78	Картометрический метод	0,10	-
1288	396407,1	1248055,16	396407,1	1248055,16	Картометрический метод	0,10	-
1289	396405,92	1248055,67	396405,92	1248055,67	Картометрический метод	0,10	-
1290	396404,45	1248055,44	396404,45	1248055,44	Картометрический метод	0,10	-
1291	396333,62	1247990,59	396333,62	1247990,59	Картометрический метод	0,10	-
1292	396259,56	1247935,48	396259,56	1247935,48	Картометрический метод	0,10	-
1293	396258,89	1247934,04	396258,89	1247934,04	Картометрический метод	0,10	-
1294	396259,04	1247932,3	396259,04	1247932,3	Картометрический метод	0,10	-
1295	396476,71	1247669,9	396476,71	1247669,9	Картометрический метод	0,10	-
1296	396478,22	1247669,45	396478,22	1247669,45	Картометрический метод	0,10	-
1297	396479,64	1247669,66	396479,64	1247669,66	Картометрический метод	0,10	-
1298	396530,7	1247712,49	396530,7	1247712,49	Картометрический метод	0,10	-
1299	396563,91	1247741,67	396563,91	1247741,67	Картометрический метод	0,10	-
1300	396564,13	1247742,7	396564,13	1247742,7	Картометрический метод	0,10	-
1301	396563,88	1247743,52	396563,88	1247743,52	Картометрический метод	0,10	-
1302	396531,21	1247781,29	396531,21	1247781,29	Картометрический метод	0,10	-
1303	396454,16	1247869,82	396454,16	1247869,82	Картометрический метод	0,10	-
1304	396373,28	1247962,6	396373,28	1247962,6	Картометрический метод	0,10	-
1305	396376,96	1247965,96	396376,96	1247965,96	Картометрический метод	0,10	-
1306	396380,78	1247969,21	396380,78	1247969,21	Картометрический метод	0,10	-
1307	396461,76	1247876,31	396461,76	1247876,31	Картометрический метод	0,10	-
1308	396536,17	1247787,53	396536,17	1247787,53	Картометрический метод	0,10	-
1309	396534,6	1247784,24	396534,6	1247784,24	Картометрический метод	0,10	-
1310	396567,71	1247745,95	396567,71	1247745,95	Картометрический метод	0,10	-
1311	396567,97	1247745,8	396567,97	1247745,8	Картометрический метод	0,10	-
1312	396568,2	1247745,81	396568,2	1247745,81	Картометрический метод	0,10	-
1313	396610,49	1247782,33	396610,49	1247782,33	Картометрический метод	0,10	-
1281	396635,91	1247809,18	396635,91	1247809,18	Картометрический метод	0,10	-
1314	396645,22	1247818,35	396645,22	1247818,35	Картометрический метод	0,10	-
1315	396646,1	1247818,74	396646,1	1247818,74	Картометрический метод	0,10	-
1316	396692,99	1247867,87	396692,99	1247867,87	Картометрический метод	0,10	-
1317	396735,4	1247917,06	396735,4	1247917,06	Картометрический метод	0,10	-
1318	396749,94	1247936,71	396749,94	1247936,71	Картометрический метод	0,10	-
1319	396759,42	1247956,14	396759,42	1247956,14	Картометрический метод	0,10	-
1320	396759,1	1247961,79	396759,1	1247961,79	Картометрический метод	0,10	-

Сведения о местоположении измененных (уточненных) границ объекта

1321	396758,18	1247967,17	396758,18	1247967,17	Картометрический метод	0,10	-
1322	396735,12	1247993,08	396735,12	1247993,08	Картометрический метод	0,10	-
1323	396702,67	1248025,09	396702,67	1248025,09	Картометрический метод	0,10	-
1324	396680,32	1248045,51	396680,32	1248045,51	Картометрический метод	0,10	-
1325	396644,7	1248076,84	396644,7	1248076,84	Картометрический метод	0,10	-
1326	396562,73	1248139,57	396562,73	1248139,57	Картометрический метод	0,10	-
1327	396541,75	1248149,45	396541,75	1248149,45	Картометрический метод	0,10	-
1328	396529,56	1248152,1	396529,56	1248152,1	Картометрический метод	0,10	-
1329	396523,83	1248152,8	396523,83	1248152,8	Картометрический метод	0,10	-
1330	396522,22	1248152,63	396522,22	1248152,63	Картометрический метод	0,10	-
1331	396518,6	1248152,35	396518,6	1248152,35	Картометрический метод	0,10	-
1332	396513,12	1248150,66	396513,12	1248150,66	Картометрический метод	0,10	-
1333	396498,84	1248140,03	396498,84	1248140,03	Картометрический метод	0,10	-
1334	396472,05	1248118,8	396472,05	1248118,8	Картометрический метод	0,10	-
1335	396413,13	1248063,34	396413,13	1248063,34	Картометрический метод	0,10	-
1336	396412,6	1248061,82	396412,6	1248061,82	Картометрический метод	0,10	-
1337	396413	1248060,59	396413	1248060,59	Картометрический метод	0,10	-
1338	396496,81	1247977,5	396496,81	1247977,5	Картометрический метод	0,10	-
1339	396597,83	1247868,04	396597,83	1247868,04	Картометрический метод	0,10	-
1340	396628,88	1247834,54	396628,88	1247834,54	Картометрический метод	0,10	-
1341	396644,13	1247818,79	396644,13	1247818,79	Картометрический метод	0,10	-
1314	396645,22	1247818,35	396645,22	1247818,35	Картометрический метод	0,10	-
1342	396466,04	1247656,27	396466,04	1247656,27	Картометрический метод	0,10	-
1343	396466,24	1247657,51	396466,24	1247657,51	Картометрический метод	0,10	-
1344	396465,87	1247658,66	396465,87	1247658,66	Картометрический метод	0,10	-
1345	396263,91	1247898,34	396263,91	1247898,34	Картометрический метод	0,10	-
1346	396255,65	1247903,79	396255,65	1247903,79	Картометрический метод	0,10	-
1347	396252,64	1247907,57	396252,64	1247907,57	Картометрический метод	0,10	-
1348	396249,17	1247914,29	396249,17	1247914,29	Картометрический метод	0,10	-
1349	396225,09	1247946,26	396225,09	1247946,26	Картометрический метод	0,10	-
1350	396221,06	1247948,28	396221,06	1247948,28	Картометрический метод	0,10	-
1351	396218,39	1247948,17	396218,39	1247948,17	Картометрический метод	0,10	-
1352	396119,62	1247885,94	396119,62	1247885,94	Картометрический метод	0,10	-
1353	396119,18	1247884,82	396119,18	1247884,82	Картометрический метод	0,10	-
1354	396119,85	1247883,45	396119,85	1247883,45	Картометрический метод	0,10	-
1355	396123,74	1247879,63	396123,74	1247879,63	Картометрический метод	0,10	-
1356	396300,16	1247687,92	396300,16	1247687,92	Картометрический метод	0,10	-
1357	396383,37	1247595,23	396383,37	1247595,23	Картометрический метод	0,10	-
1358	396385,59	1247594,04	396385,59	1247594,04	Картометрический метод	0,10	-
1359	396387,46	1247594,52	396387,46	1247594,52	Картометрический метод	0,10	-
1360	396411,29	1247611,77	396411,29	1247611,77	Картометрический метод	0,10	-
1342	396466,04	1247656,27	396466,04	1247656,27	Картометрический метод	0,10	-
1361	397036,31	1247234,59	397036,31	1247234,59	Картометрический метод	0,10	-
1362	397073,19	1247271,2	397073,19	1247271,2	Картометрический метод	0,10	-
1363	397151,1	1247351,75	397151,1	1247351,75	Картометрический метод	0,10	-
1364	397157,02	1247370,1	397157,02	1247370,1	Картометрический метод	0,10	-
1365	397170,4	1247395,33	397170,4	1247395,33	Картометрический метод	0,10	-
1366	397172,29	1247411,66	397172,29	1247411,66	Картометрический метод	0,10	-
1367	397170,85	1247424,67	397170,85	1247424,67	Картометрический метод	0,10	-
1368	397165,68	1247436,93	397165,68	1247436,93	Картометрический метод	0,10	-
1369	397131,97	1247483,68	397131,97	1247483,68	Картометрический метод	0,10	-
1370	397127,04	1247487,86	397127,04	1247487,86	Картометрический метод	0,10	-
1371	397120,5	1247488,86	397120,5	1247488,86	Картометрический метод	0,10	-
1372	397112,97	1247488,04	397112,97	1247488,04	Картометрический метод	0,10	-
1373	397052,35	1247449,03	397052,35	1247449,03	Картометрический метод	0,10	-
1374	397032,65	1247435,47	397032,65	1247435,47	Картометрический метод	0,10	-
1375	397031,83	1247436,35	397031,83	1247436,35	Картометрический метод	0,10	-
1376	397011,26	1247419,7	397011,26	1247419,7	Картометрический метод	0,10	-
1377	396996,78	1247406,23	396996,78	1247406,23	Картометрический метод	0,10	-
1378	396997,39	1247405,51	396997,39	1247405,51	Картометрический метод	0,10	-
1379	396985,79	1247393,65	396985,79	1247393,65	Картометрический метод	0,10	-

Сведения о местоположении измененных (уточненных) границ объекта

1380	396987,19	1247392,07	396987,19	1247392,07	Картометрический метод	0,10	-
1381	396976,88	1247382,49	396976,88	1247382,49	Картометрический метод	0,10	-
1382	396894,91	1247279,13	396894,91	1247279,13	Картометрический метод	0,10	-
1383	396894,55	1247278,47	396894,55	1247278,47	Картометрический метод	0,10	-
1384	396894,61	1247276,55	396894,61	1247276,55	Картометрический метод	0,10	-
1385	396895,27	1247274,48	396895,27	1247274,48	Картометрический метод	0,10	-
1386	396916,13	1247249,09	396916,13	1247249,09	Картометрический метод	0,10	-
1387	396975,31	1247180,14	396975,31	1247180,14	Картометрический метод	0,10	-
1388	396976,04	1247179,87	396976,04	1247179,87	Картометрический метод	0,10	-
1389	396976,61	1247180,01	396976,61	1247180,01	Картометрический метод	0,10	-
1390	397004,95	1247205,7	397004,95	1247205,7	Картометрический метод	0,10	-
1361	397036,31	1247234,59	397036,31	1247234,59	Картометрический метод	0,10	-
1391	396375,48	1247586,02	396375,48	1247586,02	Картометрический метод	0,10	-
1392	396376,12	1247587,44	396376,12	1247587,44	Картометрический метод	0,10	-
1393	396376,05	1247588,93	396376,05	1247588,93	Картометрический метод	0,10	-
1394	396343,02	1247626,19	396343,02	1247626,19	Картометрический метод	0,10	-
1395	396292,76	1247681,2	396292,76	1247681,2	Картометрический метод	0,10	-
1396	396143,9	1247842,97	396143,9	1247842,97	Картометрический метод	0,10	-
1397	396147,49	1247845,69	396147,49	1247845,69	Картометрический метод	0,10	-
1398	396144,32	1247849,86	396144,32	1247849,86	Картометрический метод	0,10	-
1399	396140,29	1247846,92	396140,29	1247846,92	Картометрический метод	0,10	-
1400	396116,75	1247872,43	396116,75	1247872,43	Картометрический метод	0,10	-
1401	396111,08	1247878,04	396111,08	1247878,04	Картометрический метод	0,10	-
1402	396109,45	1247878,53	396109,45	1247878,53	Картометрический метод	0,10	-
1403	396107,58	1247878,09	396107,58	1247878,09	Картометрический метод	0,10	-
1404	396032,57	1247827,95	396032,57	1247827,95	Картометрический метод	0,10	-
1405	396031,58	1247825,88	396031,58	1247825,88	Картометрический метод	0,10	-
1406	396031,93	1247824,01	396031,93	1247824,01	Картометрический метод	0,10	-
1407	396092,69	1247753,84	396092,69	1247753,84	Картометрический метод	0,10	-
1408	396139,63	1247700,91	396139,63	1247700,91	Картометрический метод	0,10	-
1409	396228,09	1247599,08	396228,09	1247599,08	Картометрический метод	0,10	-
1410	396260,29	1247562,59	396260,29	1247562,59	Картометрический метод	0,10	-
1411	396283,8	1247542,05	396283,8	1247542,05	Картометрический метод	0,10	-
1412	396288,69	1247537,92	396288,69	1247537,92	Картометрический метод	0,10	-
1413	396294,37	1247535,33	396294,37	1247535,33	Картометрический метод	0,10	-
1414	396305,69	1247537,38	396305,69	1247537,38	Картометрический метод	0,10	-
1415	396318,49	1247544,21	396318,49	1247544,21	Картометрический метод	0,10	-
1391	396375,48	1247586,02	396375,48	1247586,02	Картометрический метод	0,10	-
1416	396870,06	1247094,13	396870,06	1247094,13	Картометрический метод	0,10	-
1417	396870,04	1247095,8	396870,04	1247095,8	Картометрический метод	0,10	-
1418	396735,58	1247273,22	396735,58	1247273,22	Картометрический метод	0,10	-
1419	396730,28	1247282,24	396730,28	1247282,24	Картометрический метод	0,10	-
1420	396723,38	1247285,84	396723,38	1247285,84	Картометрический метод	0,10	-
1421	396715,77	1247283,89	396715,77	1247283,89	Картометрический метод	0,10	-
1422	396700,05	1247276,59	396700,05	1247276,59	Картометрический метод	0,10	-
1423	396699,88	1247276,85	396699,88	1247276,85	Картометрический метод	0,10	-
1424	396696,2	1247274,9	396696,2	1247274,9	Картометрический метод	0,10	-
1425	396691,18	1247272,45	396691,18	1247272,45	Картометрический метод	1,00	-
1426	396678,49	1247266,55	396678,49	1247266,55	Картометрический метод	0,10	-
1427	396557,99	1247216,37	396557,99	1247216,37	Картометрический метод	0,10	-
1428	396514,81	1247200,04	396514,81	1247200,04	Картометрический метод	0,10	-
1429	396499,98	1247197,59	396499,98	1247197,59	Картометрический метод	0,10	-
1430	396497,26	1247194,63	396497,26	1247194,63	Картометрический метод	0,10	-
1431	396499,01	1247186,95	396499,01	1247186,95	Картометрический метод	0,10	-
1432	396503,16	1247180,01	396503,16	1247180,01	Картометрический метод	0,10	-
1433	396524,17	1247168,26	396524,17	1247168,26	Картометрический метод	0,10	-
1434	396570,28	1247148,78	396570,28	1247148,78	Картометрический метод	0,10	-
1435	396598,75	1247138,67	396598,75	1247138,67	Картометрический метод	0,10	-
1436	396618,92	1247131,24	396618,92	1247131,24	Картометрический метод	0,10	-
1437	396673,08	1247114,32	396673,08	1247114,32	Картометрический метод	0,10	-
1438	396688,25	1247111,63	396688,25	1247111,63	Картометрический метод	0,10	-



Сведения о местоположении измененных (уточненных) границ объекта

1439	396690,92	1247113,14	396690,92	1247113,14	Картометрический метод	0,10	-
1440	396710,88	1247144,29	396710,88	1247144,29	Картометрический метод	0,10	-
1441	396724,43	1247154,57	396724,43	1247154,57	Картометрический метод	0,10	-
1442	396729,47	1247155,01	396729,47	1247155,01	Картометрический метод	0,10	-
1443	396734,09	1247153,93	396734,09	1247153,93	Картометрический метод	0,10	-
1444	396737,6	1247155,92	396737,6	1247155,92	Картометрический метод	0,10	-
1445	396752,43	1247170,6	396752,43	1247170,6	Картометрический метод	0,10	-
1446	396761,31	1247179,71	396761,31	1247179,71	Картометрический метод	0,10	-
1447	396762,07	1247178,88	396762,07	1247178,88	Картометрический метод	0,10	-
1448	396764,97	1247181,22	396764,97	1247181,22	Картометрический метод	0,10	-
1449	396765,88	1247180,33	396765,88	1247180,33	Картометрический метод	0,10	-
1450	396767,22	1247178,94	396767,22	1247178,94	Картометрический метод	0,10	-
1451	396747,46	1247157,99	396747,46	1247157,99	Картометрический метод	1,00	-
1452	396740,15	1247150,55	396740,15	1247150,55	Картометрический метод	0,10	-
1453	396726,54	1247149,16	396726,54	1247149,16	Картометрический метод	0,10	-
1454	396714,76	1247140,71	396714,76	1247140,71	Картометрический метод	0,10	-
1455	396696,38	1247111,29	396696,38	1247111,29	Картометрический метод	0,10	-
1456	396696,45	1247110,29	396696,45	1247110,29	Картометрический метод	0,10	-
1457	396697,09	1247109,62	396697,09	1247109,62	Картометрический метод	0,10	-
1458	396750,42	1247095,79	396750,42	1247095,79	Картометрический метод	0,10	-
1459	396777	1247098,69	396777	1247098,69	Картометрический метод	0,10	-
1460	396786,16	1247091,79	396786,16	1247091,79	Картометрический метод	0,10	-
1461	396789,22	1247074,06	396789,22	1247074,06	Картометрический метод	0,10	-
1462	396807,91	1247059,43	396807,91	1247059,43	Картометрический метод	0,10	-
1463	396817,17	1247055,87	396817,17	1247055,87	Картометрический метод	0,10	-
1464	396825,93	1247058,05	396825,93	1247058,05	Картометрический метод	0,10	-
1465	396832	1247063	396832	1247063	Картометрический метод	0,10	-
1466	396837,43	1247068,58	396837,43	1247068,58	Картометрический метод	0,10	-
1467	396846,85	1247075,68	396846,85	1247075,68	Картометрический метод	0,10	-
1468	396869,66	1247093,38	396869,66	1247093,38	Картометрический метод	0,10	-
1416	396870,06	1247094,13	396870,06	1247094,13	Картометрический метод	0,10	-
1469	396830,89	1247404,87	396830,89	1247404,87	Картометрический метод	0,10	-
1470	396842,2	1247413,78	396842,2	1247413,78	Картометрический метод	0,10	-
1471	396921,97	1247476,47	396921,97	1247476,47	Картометрический метод	0,10	-
1472	396910,95	1247491,07	396910,95	1247491,07	Картометрический метод	0,10	-
1473	396910,47	1247498,17	396910,47	1247498,17	Картометрический метод	1,00	-
1474	396910,38	1247505,77	396910,38	1247505,77	Картометрический метод	0,10	-
1475	396910,52	1247507,2	396910,52	1247507,2	Картометрический метод	0,10	-
1476	396910,24	1247508,06	396910,24	1247508,06	Картометрический метод	0,10	-
1477	396889,06	1247531,82	396889,06	1247531,82	Картометрический метод	0,10	-
1478	396858	1247563,95	396858	1247563,95	Картометрический метод	0,10	-
1479	396829,19	1247593,38	396829,19	1247593,38	Картометрический метод	0,10	-
1480	396814,68	1247609,75	396814,68	1247609,75	Картометрический метод	0,10	-
1481	396813,97	1247610,02	396813,97	1247610,02	Картометрический метод	0,10	-
1482	396813,32	1247609,71	396813,32	1247609,71	Картометрический метод	0,10	-
1483	396773,41	1247581,63	396773,41	1247581,63	Картометрический метод	0,10	-
1484	396725,32	1247536,96	396725,32	1247536,96	Картометрический метод	0,10	-
1485	396686,41	1247499,55	396686,41	1247499,55	Картометрический метод	1,00	-
1486	396669,95	1247483,89	396669,95	1247483,89	Картометрический метод	0,10	-
1487	396652,96	1247468,75	396652,96	1247468,75	Картометрический метод	0,10	-
1488	396651,93	1247466,99	396651,93	1247466,99	Картометрический метод	0,10	-
1489	396654,29	1247464,26	396654,29	1247464,26	Картометрический метод	0,10	-
1490	396687,57	1247422,24	396687,57	1247422,24	Картометрический метод	0,10	-
1491	396712,63	1247361,15	396712,63	1247361,15	Картометрический метод	0,10	-
1492	396735,25	1247340,44	396735,25	1247340,44	Картометрический метод	0,10	-
1493	396740,16	1247338,87	396740,16	1247338,87	Картометрический метод	0,10	-
1494	396745,3	1247339,81	396745,3	1247339,81	Картометрический метод	0,10	-
1495	396759,93	1247350,96	396759,93	1247350,96	Картометрический метод	0,10	-
1469	396830,89	1247404,87	396830,89	1247404,87	Картометрический метод	0,10	-
1496	396884,63	1247285,03	396884,63	1247285,03	Картометрический метод	0,10	-
1497	396916,01	1247325	396916,01	1247325	Картометрический метод	1,00	-

Сведения о местоположении измененных (уточненных) границ объекта

1498	396956,57	1247376,62	396956,57	1247376,62	Картометрический метод	1,00	-
1499	396967,82	1247390,9	396967,82	1247390,9	Картометрический метод	0,10	-
1500	397004,81	1247427,4	397004,81	1247427,4	Картометрический метод	0,10	-
1501	397015,15	1247434,2	397015,15	1247434,2	Картометрический метод	0,10	-
1502	397015,51	1247435,19	397015,51	1247435,19	Картометрический метод	0,10	-
1503	397015,5	1247435,85	397015,5	1247435,85	Картометрический метод	0,10	-
1504	397003,34	1247450,04	397003,34	1247450,04	Картометрический метод	0,10	-
1505	397003,24	1247456,27	397003,24	1247456,27	Картометрический метод	0,10	-
1506	396999,01	1247461,05	396999,01	1247461,05	Картометрический метод	0,10	-
1507	396947,77	1247520,14	396947,77	1247520,14	Картометрический метод	0,10	-
1508	396946,86	1247520,01	396946,86	1247520,01	Картометрический метод	0,10	-
1509	396945,69	1247519,67	396945,69	1247519,67	Картометрический метод	0,10	-
1510	396920,59	1247498,94	396920,59	1247498,94	Картометрический метод	0,10	-
1511	396919,79	1247497,18	396919,79	1247497,18	Картометрический метод	0,10	-
1512	396920,54	1247495,24	396920,54	1247495,24	Картометрический метод	0,10	-
1513	396929,78	1247483,49	396929,78	1247483,49	Картометрический метод	0,10	-
1514	396930,31	1247481,67	396930,31	1247481,67	Картометрический метод	0,10	-
1515	396929,62	1247479,78	396929,62	1247479,78	Картометрический метод	0,10	-
1516	396925,35	1247476,71	396925,35	1247476,71	Картометрический метод	0,10	-
1517	396900,36	1247456,96	396900,36	1247456,96	Картометрический метод	0,10	-
1518	396897,62	1247443,42	396897,62	1247443,42	Картометрический метод	0,10	-
1519	396845,43	1247402,9	396845,43	1247402,9	Картометрический метод	0,10	-
1520	396763,57	1247340,53	396763,57	1247340,53	Картометрический метод	0,10	-
1521	396765,87	1247337,36	396765,87	1247337,36	Картометрический метод	0,10	-
1522	396736,44	1247313,58	396736,44	1247313,58	Картометрический метод	0,10	-
1523	396736,06	1247308,67	396736,06	1247308,67	Картометрический метод	0,10	-
1524	396738,05	1247294,55	396738,05	1247294,55	Картометрический метод	0,10	-
1525	396809,85	1247199,8	396809,85	1247199,8	Картометрический метод	0,10	-
1526	396813,09	1247198,77	396813,09	1247198,77	Картометрический метод	0,10	-
1527	396815,51	1247199,57	396815,51	1247199,57	Картометрический метод	0,10	-
1496	396884,63	1247285,03	396884,63	1247285,03	Картометрический метод	0,10	-
1528	396647,32	1247473,24	396647,32	1247473,24	Картометрический метод	0,10	-
1529	396664,65	1247489,58	396664,65	1247489,58	Картометрический метод	0,10	-
1530	396719,78	1247542,76	396719,78	1247542,76	Картометрический метод	0,10	-
1531	396728,42	1247550,04	396728,42	1247550,04	Картометрический метод	0,10	-
1532	396729,31	1247551,51	396729,31	1247551,51	Картометрический метод	0,10	-
1533	396729,26	1247552,8	396729,26	1247552,8	Картометрический метод	0,10	-
1534	396700,78	1247586,17	396700,78	1247586,17	Картометрический метод	0,10	-
1535	396587,63	1247720,29	396587,63	1247720,29	Картометрический метод	0,10	-
1536	396571,9	1247737,45	396571,9	1247737,45	Картометрический метод	0,10	-
1537	396571,04	1247737,84	396571,04	1247737,84	Картометрический метод	0,10	-
1538	396570,06	1247737,52	396570,06	1247737,52	Картометрический метод	0,10	-
1539	396492,92	1247670,55	396492,92	1247670,55	Картометрический метод	0,10	-
1540	396484,85	1247663,61	396484,85	1247663,61	Картометрический метод	0,10	-
1541	396484,53	1247661,92	396484,53	1247661,92	Картометрический метод	0,10	-
1542	396485,86	1247658,87	396485,86	1247658,87	Картометрический метод	0,10	-
1543	396646,59	1247473,16	396646,59	1247473,16	Картометрический метод	0,10	-
1528	396647,32	1247473,24	396647,32	1247473,24	Картометрический метод	0,10	-
1544	396635,43	1247461,9	396635,43	1247461,9	Картометрический метод	0,10	-
1545	396635,74	1247464,42	396635,74	1247464,42	Картометрический метод	0,10	-
1546	396535,5	1247576,02	396535,5	1247576,02	Картометрический метод	0,10	-
1547	396473,04	1247650,15	396473,04	1247650,15	Картометрический метод	0,10	-
1548	396471,89	1247650,33	396471,89	1247650,33	Картометрический метод	0,10	-
1549	396471,02	1247649,99	396471,02	1247649,99	Картометрический метод	0,10	-
1550	396416,62	1247605,8	396416,62	1247605,8	Картометрический метод	0,10	-
1551	396392,24	1247588,05	396392,24	1247588,05	Картометрический метод	0,10	-
1552	396391,99	1247586,74	396391,99	1247586,74	Картометрический метод	0,10	-
1553	396392,53	1247585,04	396392,53	1247585,04	Картометрический метод	0,10	-
1554	396484,43	1247481,26	396484,43	1247481,26	Картометрический метод	0,10	-
1555	396524,89	1247438,18	396524,89	1247438,18	Картометрический метод	0,10	-
1556	396550,41	1247408,96	396550,41	1247408,96	Картометрический метод	0,10	-

Сведения о местоположении измененных (уточненных) границ объекта

1557	396552,01	1247407,87	396552,01	1247407,87	Картометрический метод	0,10	-
1558	396553,52	1247408,09	396553,52	1247408,09	Картометрический метод	0,10	-
1559	396605,79	1247440,54	396605,79	1247440,54	Картометрический метод	0,10	-
1560	396607,4	1247438,78	396607,4	1247438,78	Картометрический метод	0,10	-
1561	396621,11	1247450,21	396621,11	1247450,21	Картометрический метод	0,10	-
1562	396634,2	1247460,08	396634,2	1247460,08	Картометрический метод	0,10	-
1544	396635,43	1247461,9	396635,43	1247461,9	Картометрический метод	0,10	-
1563	396457,68	1247330,58	396457,68	1247330,58	Картометрический метод	0,10	-
1564	396465,9	1247336,33	396465,9	1247336,33	Картометрический метод	0,10	-
1565	396475,34	1247343,18	396475,34	1247343,18	Картометрический метод	0,10	-
1566	396475,85	1247342,67	396475,85	1247342,67	Картометрический метод	0,10	-
1567	396487,07	1247352,78	396487,07	1247352,78	Картометрический метод	0,10	-
1568	396542,68	1247400,04	396542,68	1247400,04	Картометрический метод	0,10	-
1569	396543,19	1247401,13	396543,19	1247401,13	Картометрический метод	0,10	-
1570	396542,65	1247402,69	396542,65	1247402,69	Картометрический метод	0,10	-
1571	396517,48	1247431,47	396517,48	1247431,47	Картометрический метод	0,10	-
1572	396477,74	1247475,77	396477,74	1247475,77	Картометрический метод	0,10	-
1573	396384,23	1247579,23	396384,23	1247579,23	Картометрический метод	0,10	-
1574	396382,45	1247580,29	396382,45	1247580,29	Картометрический метод	0,10	-
1575	396380,72	1247579,92	396380,72	1247579,92	Картометрический метод	0,10	-
1576	396322,8	1247537,44	396322,8	1247537,44	Картометрический метод	0,10	-
1577	396313,42	1247532,31	396313,42	1247532,31	Картометрический метод	0,10	-
1578	396313,15	1247531,33	396313,15	1247531,33	Картометрический метод	0,10	-
1579	396313,51	1247529,81	396313,51	1247529,81	Картометрический метод	0,10	-
1580	396330,23	1247506,77	396330,23	1247506,77	Картометрический метод	0,10	-
1581	396408,74	1247389,48	396408,74	1247389,48	Картометрический метод	0,10	-
1582	396429,62	1247369,51	396429,62	1247369,51	Картометрический метод	0,10	-
1583	396430,34	1247368,71	396430,34	1247368,71	Картометрический метод	0,10	-
1584	396428,88	1247367,87	396428,88	1247367,87	Картометрический метод	0,10	-
1585	396431,6	1247363,8	396431,6	1247363,8	Картометрический метод	0,10	-
1586	396432,95	1247364,61	396432,95	1247364,61	Картометрический метод	0,10	-
1587	396455,51	1247331,35	396455,51	1247331,35	Картометрический метод	0,10	-
1588	396456,55	1247330,48	396456,55	1247330,48	Картометрический метод	0,10	-
1563	396457,68	1247330,58	396457,68	1247330,58	Картометрический метод	0,10	-
1589	396818,3	1247618,92	396818,3	1247618,92	Картометрический метод	0,10	-
1590	396829,85	1247627,53	396829,85	1247627,53	Картометрический метод	0,10	-
1591	396850,77	1247648,95	396850,77	1247648,95	Картометрический метод	0,10	-
1592	396868,48	1247664,13	396868,48	1247664,13	Картометрический метод	0,10	-
1593	396868,74	1247664,6	396868,74	1247664,6	Картометрический метод	0,10	-
1594	396868,62	1247665,17	396868,62	1247665,17	Картометрический метод	0,10	-
1595	396832,95	1247726,24	396832,95	1247726,24	Картометрический метод	0,10	-
1596	396816,23	1247752,9	396816,23	1247752,9	Картометрический метод	0,10	-
1597	396790,17	1247791,69	396790,17	1247791,69	Картометрический метод	0,10	-
1598	396768,21	1247826,41	396768,21	1247826,41	Картометрический метод	0,10	-
1599	396753,02	1247854,46	396753,02	1247854,46	Картометрический метод	0,10	-
1600	396746,97	1247884,7	396746,97	1247884,7	Картометрический метод	0,10	-
1601	396739,3	1247906,8	396739,3	1247906,8	Картометрический метод	0,10	-
1602	396737,54	1247907,61	396737,54	1247907,61	Картометрический метод	0,10	-
1603	396734,88	1247907,22	396734,88	1247907,22	Картометрический метод	0,10	-
1604	396697,44	1247863,84	396697,44	1247863,84	Картометрический метод	0,10	-
1605	396650,12	1247814,23	396650,12	1247814,23	Картометрический метод	0,10	-
1606	396649,71	1247813,47	396649,71	1247813,47	Картометрический метод	0,10	-
1607	396649,73	1247812,48	396649,73	1247812,48	Картометрический метод	0,10	-
1608	396666,58	1247792,55	396666,58	1247792,55	Картометрический метод	0,10	-
1609	396701,59	1247751,98	396701,59	1247751,98	Картометрический метод	0,10	-
1610	396778,08	1247663,74	396778,08	1247663,74	Картометрический метод	0,10	-
1611	396817,15	1247619,01	396817,15	1247619,01	Картометрический метод	0,10	-
1612	396817,73	1247618,79	396817,73	1247618,79	Картометрический метод	0,10	-
1589	396818,3	1247618,92	396818,3	1247618,92	Картометрический метод	0,10	-
1613	396810,06	1247613,54	396810,06	1247613,54	Картометрический метод	0,10	-

Сведения о местоположении измененных (уточненных) границ объекта

1614	396810,35	1247614,15	396810,35	1247614,15	Картометрический метод	0,10	-
1615	396810,16	1247614,84	396810,16	1247614,84	Картометрический метод	0,10	-
1616	396806,68	1247620,67	396806,68	1247620,67	Картометрический метод	0,10	-
1617	396695,35	1247746,59	396695,35	1247746,59	Картометрический метод	0,10	-
1618	396644,67	1247803,29	396644,67	1247803,29	Картометрический метод	0,10	-
1619	396642,68	1247804,05	396642,68	1247804,05	Картометрический метод	0,10	-
1620	396640,84	1247803,58	396640,84	1247803,58	Картометрический метод	0,10	-
1621	396614,37	1247778,19	396614,37	1247778,19	Картометрический метод	0,10	-
1622	396578,38	1247745,04	396578,38	1247745,04	Картометрический метод	0,10	-
1623	396577,93	1247743,55	396577,93	1247743,55	Картометрический метод	0,10	-
1624	396578,35	1247742,22	396578,35	1247742,22	Картометрический метод	0,10	-
1625	396593,26	1247726	396593,26	1247726	Картометрический метод	0,10	-
1626	396681,58	1247621,49	396681,58	1247621,49	Картометрический метод	0,10	-
1627	396704,39	1247589,51	396704,39	1247589,51	Картометрический метод	0,10	-
1628	396734,24	1247554,52	396734,24	1247554,52	Картометрический метод	0,10	-
1629	396735,31	1247554,21	396735,31	1247554,21	Картометрический метод	0,10	-
1630	396736,17	1247554,19	396736,17	1247554,19	Картометрический метод	0,10	-
1631	396770,57	1247585,54	396770,57	1247585,54	Картометрический метод	0,10	-
1613	396810,06	1247613,54	396810,06	1247613,54	Картометрический метод	0,10	-
1632	396637,21	1247260,81	396637,21	1247260,81	Картометрический метод	0,10	-
1633	396637,17	1247261,87	396637,17	1247261,87	Картометрический метод	0,10	-
1634	396560,08	1247385,44	396560,08	1247385,44	Картометрический метод	0,10	-
1635	396551,65	1247394,54	396551,65	1247394,54	Картометрический метод	0,10	-
1636	396550,3	1247395,18	396550,3	1247395,18	Картометрический метод	0,10	-
1637	396548,84	1247394,7	396548,84	1247394,7	Картометрический метод	0,10	-
1638	396470,76	1247329,93	396470,76	1247329,93	Картометрический метод	0,10	-
1639	396460,68	1247322,6	396460,68	1247322,6	Картометрический метод	0,10	-
1640	396459,59	1247319,8	396459,59	1247319,8	Картометрический метод	0,10	-
1641	396456,72	1247311,33	396456,72	1247311,33	Картометрический метод	0,10	-
1642	396457,42	1247287,12	396457,42	1247287,12	Картометрический метод	0,10	-
1643	396467,58	1247264,95	396467,58	1247264,95	Картометрический метод	0,10	-
1644	396476,8	1247209,95	396476,8	1247209,95	Картометрический метод	0,10	-
1645	396479,01	1247206,88	396479,01	1247206,88	Картометрический метод	0,10	-
1646	396481,64	1247204,73	396481,64	1247204,73	Картометрический метод	0,10	-
1647	396512,67	1247209,85	396512,67	1247209,85	Картометрический метод	0,10	-
1648	396554,84	1247225,98	396554,84	1247225,98	Картометрический метод	0,10	-
1649	396636,51	1247259,98	396636,51	1247259,98	Картометрический метод	0,10	-
1632	396637,21	1247260,81	396637,21	1247260,81	Картометрический метод	0,10	-
1650	396718,82	1247296,17	396718,82	1247296,17	Картометрический метод	0,10	-
1651	396722,76	1247302,53	396722,76	1247302,53	Картометрический метод	0,10	-
1652	396721,22	1247309,32	396721,22	1247309,32	Картометрический метод	0,10	-
1653	396721,12	1247314,25	396721,12	1247314,25	Картометрический метод	0,10	-
1654	396714,82	1247330,17	396714,82	1247330,17	Картометрический метод	0,10	-
1655	396678,33	1247414,29	396678,33	1247414,29	Картометрический метод	0,10	-
1656	396653,5	1247448,26	396653,5	1247448,26	Картометрический метод	0,10	-
1657	396647,62	1247453,37	396647,62	1247453,37	Картометрический метод	0,10	-
1658	396644,65	1247454,5	396644,65	1247454,5	Картометрический метод	0,10	-
1659	396641,76	1247454,96	396641,76	1247454,96	Картометрический метод	0,10	-
1660	396639,62	1247454,17	396639,62	1247454,17	Картометрический метод	0,10	-
1661	396625,46	1247445,85	396625,46	1247445,85	Картометрический метод	0,10	-
1662	396558,32	1247401,5	396558,32	1247401,5	Картометрический метод	0,10	-
1663	396557,94	1247400,6	396557,94	1247400,6	Картометрический метод	0,10	-
1664	396558,39	1247398,9	396558,39	1247398,9	Картометрический метод	0,10	-
1665	396565,57	1247388,64	396565,57	1247388,64	Картометрический метод	0,10	-
1666	396642,44	1247264,17	396642,44	1247264,17	Картометрический метод	0,10	-
1667	396643,69	1247263,47	396643,69	1247263,47	Картометрический метод	0,10	-
1668	396644,88	1247263,42	396644,88	1247263,42	Картометрический метод	0,10	-
1669	396674,43	1247275,76	396674,43	1247275,76	Картометрический метод	0,10	-
1670	396681,14	1247278,36	396681,14	1247278,36	Картометрический метод	1,00	-
1671	396690,65	1247281,98	396690,65	1247281,98	Картометрический метод	0,10	-
1650	396718,82	1247296,17	396718,82	1247296,17	Картометрический метод	0,10	-

Сведения о местоположении измененных (уточненных) границ объекта

1672	396970,45	1247174,98	396970,45	1247174,98	Картометрический метод	0,10	-
1673	396970,2	1247175,62	396970,2	1247175,62	Картометрический метод	0,10	-
1674	396889,8	1247270,34	396889,8	1247270,34	Картометрический метод	0,10	-
1675	396888,99	1247270,68	396888,99	1247270,68	Картометрический метод	0,10	-
1676	396888	1247270,51	396888	1247270,51	Картометрический метод	0,10	-
1677	396822,18	1247189,9	396822,18	1247189,9	Картометрический метод	0,10	-
1678	396821,8	1247188,32	396821,8	1247188,32	Картометрический метод	0,10	-
1679	396822,25	1247183,44	396822,25	1247183,44	Картометрический метод	0,10	-
1680	396884,71	1247101,01	396884,71	1247101,01	Картометрический метод	0,10	-
1681	396886,38	1247099,95	396886,38	1247099,95	Картометрический метод	0,10	-
1682	396887,77	1247100,4	396887,77	1247100,4	Картометрический метод	0,10	-
1683	396970,27	1247174,33	396970,27	1247174,33	Картометрический метод	0,10	-
1672	396970,45	1247174,98	396970,45	1247174,98	Картометрический метод	0,10	-
1684	396957,52	1247544,31	396957,52	1247544,31	Картометрический метод	0,10	-
1685	396958,17	1247546,16	396958,17	1247546,16	Картометрический метод	0,10	-
1686	396957,87	1247547,33	396957,87	1247547,33	Картометрический метод	0,10	-
1687	396954,06	1247552,59	396954,06	1247552,59	Картометрический метод	0,10	-
1688	396940,75	1247572,65	396940,75	1247572,65	Картометрический метод	0,10	-
1689	396924,74	1247593,84	396924,74	1247593,84	Картометрический метод	0,10	-
1690	396909,53	1247615,22	396909,53	1247615,22	Картометрический метод	0,10	-
1691	396871,71	1247660,78	396871,71	1247660,78	Картометрический метод	0,10	-
1692	396871,22	1247660,94	396871,22	1247660,94	Картометрический метод	0,10	-
1693	396868,57	1247659,85	396868,57	1247659,85	Картометрический метод	0,10	-
1694	396857,99	1247651,92	396857,99	1247651,92	Картометрический метод	0,10	-
1695	396850,34	1247644,58	396850,34	1247644,58	Картометрический метод	0,10	-
1696	396849,34	1247641,99	396849,34	1247641,99	Картометрический метод	0,10	-
1697	396832,51	1247624,53	396832,51	1247624,53	Картометрический метод	0,10	-
1698	396820,92	1247615,9	396820,92	1247615,9	Картометрический метод	0,10	-
1699	396820,7	1247615,45	396820,7	1247615,45	Картометрический метод	0,10	-
1700	396820,88	1247614,8	396820,88	1247614,8	Картометрический метод	0,10	-
1701	396828,87	1247605,46	396828,87	1247605,46	Картометрический метод	0,10	-
1702	396844,46	1247587,96	396844,46	1247587,96	Картометрический метод	0,10	-
1703	396862,9	1247567,32	396862,9	1247567,32	Картометрический метод	0,10	-
1704	396914,66	1247512,12	396914,66	1247512,12	Картометрический метод	0,10	-
1705	396915,54	1247511,73	396915,54	1247511,73	Картометрический метод	0,10	-
1706	396917,35	1247511,32	396917,35	1247511,32	Картометрический метод	0,10	-
1707	396923,12	1247516,04	396923,12	1247516,04	Картометрический метод	0,10	-
1708	396943,39	1247532,91	396943,39	1247532,91	Картометрический метод	0,10	-
1684	396957,52	1247544,31	396957,52	1247544,31	Картометрический метод	0,10	-
1709	398668,36	1246100,04	398668,36	1246100,04	Картометрический метод	0,10	-
1710	398669,52	1246110,09	398669,52	1246110,09	Картометрический метод	0,10	-
1711	398674,33	1246217,51	398674,33	1246217,51	Картометрический метод	0,10	-
1712	398676,75	1246268,73	398676,75	1246268,73	Картометрический метод	0,10	-
1713	398678,01	1246271,19	398678,01	1246271,19	Картометрический метод	0,10	-
1714	398680,47	1246272,21	398680,47	1246272,21	Картометрический метод	0,10	-
1715	398761,69	1246266,94	398761,69	1246266,94	Картометрический метод	0,10	-
1716	398765,38	1246268,18	398765,38	1246268,18	Картометрический метод	0,10	-
1717	398767,63	1246271,75	398767,63	1246271,75	Картометрический метод	0,10	-
1718	398777,12	1246347,3	398777,12	1246347,3	Картометрический метод	0,10	-
1719	398786,21	1246420,43	398786,21	1246420,43	Картометрический метод	1,00	-
1720	398789,4	1246446,64	398789,4	1246446,64	Картометрический метод	0,10	-
1721	398807,64	1246516,58	398807,64	1246516,58	Картометрический метод	0,10	-
1722	398814,11	1246552,81	398814,11	1246552,81	Картометрический метод	0,10	-
1723	398819,12	1246572,27	398819,12	1246572,27	Картометрический метод	0,10	-
1724	398820,25	1246574,15	398820,25	1246574,15	Картометрический метод	0,10	-
1725	398822,36	1246575,11	398822,36	1246575,11	Картометрический метод	0,10	-
1726	398827,5	1246572,76	398827,5	1246572,76	Картометрический метод	0,10	-
1727	398901,03	1246538,91	398901,03	1246538,91	Картометрический метод	0,10	-
1728	398991,25	1246497,23	398991,25	1246497,23	Картометрический метод	0,10	-
1729	399070,84	1246459,38	399070,84	1246459,38	Картометрический метод	0,10	-

## Сведения о местоположении измененных (уточненных) границ объекта

1730	399151,2	1246412,72	399151,2	1246412,72	Картометрический метод	0,10	-
1731	399160,61	1246435,66	399160,61	1246435,66	Картометрический метод	1,00	-
1732	399074,13	1246479,16	399074,13	1246479,16	Картометрический метод	0,10	-
1733	399071,55	1246480,54	399071,55	1246480,54	Картометрический метод	0,10	-
1734	399058,96	1246486,78	399058,96	1246486,78	Картометрический метод	0,10	-
1735	399045,65	1246492,46	399045,65	1246492,46	Картометрический метод	0,10	-
1736	399014,88	1246506,74	399014,88	1246506,74	Картометрический метод	0,10	-
1737	398997,35	1246515,01	398997,35	1246515,01	Картометрический метод	0,10	-
1738	398983,08	1246520,85	398983,08	1246520,85	Картометрический метод	0,10	-
1739	398970,31	1246526,94	398970,31	1246526,94	Картометрический метод	0,10	-
1740	398919,95	1246549,19	398919,95	1246549,19	Картометрический метод	0,10	-
1741	398898,43	1246558,57	398898,43	1246558,57	Картометрический метод	0,10	-
1742	398874,08	1246570,4	398874,08	1246570,4	Картометрический метод	0,10	-
1743	398856,22	1246578,42	398856,22	1246578,42	Картометрический метод	0,10	-
1744	398835,2	1246586,81	398835,2	1246586,81	Картометрический метод	0,10	-
1745	398776,93	1246613,28	398776,93	1246613,28	Картометрический метод	0,10	-
1746	398761,7	1246619,06	398761,7	1246619,06	Картометрический метод	0,10	-
1747	398743,89	1246623,96	398743,89	1246623,96	Картометрический метод	0,10	-
1748	398741,72	1246627,48	398741,72	1246627,48	Картометрический метод	0,10	-
1749	398734,56	1246629,74	398734,56	1246629,74	Картометрический метод	0,10	-
1750	398733,54	1246631,12	398733,54	1246631,12	Картометрический метод	0,10	-
1751	398747,58	1246691,39	398747,58	1246691,39	Картометрический метод	0,10	-
1752	398746,6	1246691,58	398746,6	1246691,58	Картометрический метод	0,10	-
1753	398746,71	1246692,23	398746,71	1246692,23	Картометрический метод	0,10	-
1754	398747,74	1246692,08	398747,74	1246692,08	Картометрический метод	0,10	-
1755	398754,95	1246723,01	398754,95	1246723,01	Картометрический метод	0,10	-
1756	398758,56	1246726,9	398758,56	1246726,9	Картометрический метод	0,10	-
1757	398765,83	1246729,86	398765,83	1246729,86	Картометрический метод	0,10	-
1758	398792,37	1246735,39	398792,37	1246735,39	Картометрический метод	0,10	-
1759	398800,4	1246744,25	398800,4	1246744,25	Картометрический метод	0,10	-
1760	398804,68	1246755,57	398804,68	1246755,57	Картометрический метод	0,10	-
1761	398808,24	1246775,05	398808,24	1246775,05	Картометрический метод	0,10	-
1762	398807,55	1246799,72	398807,55	1246799,72	Картометрический метод	0,10	-
1763	398800,77	1246806,82	398800,77	1246806,82	Картометрический метод	0,10	-
1764	398791,74	1246808,35	398791,74	1246808,35	Картометрический метод	0,10	-
1765	398720,23	1246812,07	398720,23	1246812,07	Картометрический метод	0,10	-
1766	398662,05	1246815,44	398662,05	1246815,44	Картометрический метод	0,10	-
1767	398646,46	1246817,52	398646,46	1246817,52	Картометрический метод	0,10	-
1768	398584,29	1246827,51	398584,29	1246827,51	Картометрический метод	0,10	-
1769	398451,64	1246843,91	398451,64	1246843,91	Картометрический метод	0,10	-
1770	398451,32	1246841,77	398451,32	1246841,77	Картометрический метод	0,10	-
1771	398440,87	1246842,69	398440,87	1246842,69	Картометрический метод	0,10	-
1772	398424,96	1246843,94	398424,96	1246843,94	Картометрический метод	0,10	-
1773	398425,26	1246847,18	398425,26	1246847,18	Картометрический метод	0,10	-
1774	398307,59	1246861,74	398307,59	1246861,74	Картометрический метод	0,10	-
1775	398241,83	1246869,82	398241,83	1246869,82	Картометрический метод	0,10	-
1776	398113,04	1246882,69	398113,04	1246882,69	Картометрический метод	0,10	-
1777	398091,79	1246883,44	398091,79	1246883,44	Картометрический метод	0,10	-
1778	398007,87	1246897,66	398007,87	1246897,66	Картометрический метод	0,10	-
1779	397980,23	1246898,75	397980,23	1246898,75	Картометрический метод	0,10	-
1780	397955,6	1246888,05	397955,6	1246888,05	Картометрический метод	0,10	-
1781	397894,22	1246862,68	397894,22	1246862,68	Картометрический метод	0,10	-
1782	397807,57	1246824,36	397807,57	1246824,36	Картометрический метод	0,10	-
1783	397741	1246796,64	397741	1246796,64	Картометрический метод	0,10	-
1784	397713,08	1246792,69	397713,08	1246792,69	Картометрический метод	0,10	-
1785	397698,82	1246787,2	397698,82	1246787,2	Картометрический метод	0,10	-
1786	397699,49	1246785,47	397699,49	1246785,47	Картометрический метод	0,10	-
1787	397671,23	1246776,39	397671,23	1246776,39	Картометрический метод	0,10	-
1788	397623,86	1246758,39	397623,86	1246758,39	Картометрический метод	0,10	-
1789	397610,3	1246753,13	397610,3	1246753,13	Картометрический метод	0,10	-
1790	397565,03	1246736,85	397565,03	1246736,85	Картометрический метод	0,10	-
1791	397485,24	1246717,82	397485,24	1246717,82	Картометрический метод	0,10	-
1792	397390,86	1246690,81	397390,86	1246690,81	Картометрический метод	0,10	-

## Сведения о местоположении измененных (уточненных) границ объекта

1793	397360,61	1246678,4	397360,61	1246678,4	Картометрический метод	0,10	-
1794	397333,96	1246662,91	397333,96	1246662,91	Картометрический метод	0,10	-
1795	397308,71	1246644,69	397308,71	1246644,69	Картометрический метод	0,10	-
1796	397284,89	1246622,59	397284,89	1246622,59	Картометрический метод	0,10	-
1797	397274,35	1246612,12	397274,35	1246612,12	Картометрический метод	0,10	-
1798	397204,04	1246546,51	397204,04	1246546,51	Картометрический метод	0,10	-
1799	397199,78	1246544,42	397199,78	1246544,42	Картометрический метод	0,10	-
1800	397193,84	1246541,91	397193,84	1246541,91	Картометрический метод	0,10	-
1801	397190,02	1246541,75	397190,02	1246541,75	Картометрический метод	0,10	-
1802	397179,02	1246535,42	397179,02	1246535,42	Картометрический метод	0,10	-
1803	397156,1	1246533,72	397156,1	1246533,72	Картометрический метод	0,10	-
1804	397129,2	1246528,03	397129,2	1246528,03	Картометрический метод	0,10	-
1805	397122,45	1246536,84	397122,45	1246536,84	Картометрический метод	0,10	-
1806	397115,56	1246545,83	397115,56	1246545,83	Картометрический метод	0,10	-
1807	397113,96	1246549,87	397113,96	1246549,87	Картометрический метод	0,10	-
1808	397107,25	1246561,27	397107,25	1246561,27	Картометрический метод	0,10	-
1809	397092,24	1246555,11	397092,24	1246555,11	Картометрический метод	0,10	-
1810	397095,89	1246552,24	397095,89	1246552,24	Картометрический метод	0,10	-
1811	397107,2	1246537,55	397107,2	1246537,55	Картометрический метод	0,10	-
1812	397106,25	1246535,42	397106,25	1246535,42	Картометрический метод	0,10	-
1813	397118,06	1246517,12	397118,06	1246517,12	Картометрический метод	0,10	-
1814	397130,48	1246506,68	397130,48	1246506,68	Картометрический метод	0,10	-
1815	397138,23	1246501,87	397138,23	1246501,87	Картометрический метод	0,10	-
1816	397139,59	1246499,4	397139,59	1246499,4	Картометрический метод	0,10	-
1817	397139,62	1246498,47	397139,62	1246498,47	Картометрический метод	0,10	-
1818	397139,61	1246497,5	397139,61	1246497,5	Картометрический метод	0,10	-
1819	397139,63	1246495,88	397139,63	1246495,88	Картометрический метод	0,10	-
1820	397138,76	1246491,58	397138,76	1246491,58	Картометрический метод	0,10	-
1821	397136,29	1246488,37	397136,29	1246488,37	Картометрический метод	0,10	-
1822	397047,12	1246438,12	397047,12	1246438,12	Картометрический метод	0,10	-
1823	397040,74	1246436,42	397040,74	1246436,42	Картометрический метод	0,10	-
1824	397038,72	1246435,95	397038,72	1246435,95	Картометрический метод	0,10	-
1825	397037,86	1246436,28	397037,86	1246436,28	Картометрический метод	0,10	-
1826	397037,82	1246437,25	397037,82	1246437,25	Картометрический метод	0,10	-
1827	397042,12	1246443,03	397042,12	1246443,03	Картометрический метод	0,10	-
1828	397058,67	1246532,91	397058,67	1246532,91	Картометрический метод	0,10	-
1829	397066,35	1246548,74	397066,35	1246548,74	Картометрический метод	0,10	-
1830	397084,01	1246578,12	397084,01	1246578,12	Картометрический метод	0,10	-
1831	397077,3	1246579,3	397077,3	1246579,3	Картометрический метод	0,10	-
1832	397069,36	1246580,75	397069,36	1246580,75	Картометрический метод	0,10	-
1833	397050,66	1246535,11	397050,66	1246535,11	Картометрический метод	0,10	-
1834	397032,08	1246468,87	397032,08	1246468,87	Картометрический метод	0,10	-
1835	397022,06	1246445,44	397022,06	1246445,44	Картометрический метод	0,10	-
1836	397015,4	1246433,87	397015,4	1246433,87	Картометрический метод	0,10	-
1837	397006,03	1246421,43	397006,03	1246421,43	Картометрический метод	0,10	-
1838	396988,9	1246407,45	396988,9	1246407,45	Картометрический метод	0,10	-
1839	396943,8	1246376,47	396943,8	1246376,47	Картометрический метод	0,10	-
1840	396805,48	1246287,58	396805,48	1246287,58	Картометрический метод	0,10	-
1841	396803,86	1246287,13	396803,86	1246287,13	Картометрический метод	0,10	-
1842	396802,47	1246287,26	396802,47	1246287,26	Картометрический метод	0,10	-
1843	396801,08	1246288,3	396801,08	1246288,3	Картометрический метод	0,10	-
1844	396797,33	1246292,92	396797,33	1246292,92	Картометрический метод	0,10	-
1845	396796,16	1246293,3	396796,16	1246293,3	Картометрический метод	0,10	-
1846	396795,13	1246294,23	396795,13	1246294,23	Картометрический метод	0,10	-
1847	396771,47	1246335	396771,47	1246335	Картометрический метод	0,10	-
1848	396746,4	1246374,25	396746,4	1246374,25	Картометрический метод	0,10	-
1849	396746,17	1246376,27	396746,17	1246376,27	Картометрический метод	0,10	-
1850	396747,18	1246378,19	396747,18	1246378,19	Картометрический метод	0,10	-
1851	396844,24	1246442,92	396844,24	1246442,92	Картометрический метод	0,10	-
1852	396841,47	1246447,08	396841,47	1246447,08	Картометрический метод	0,10	-
1853	396838,69	1246451,24	396838,69	1246451,24	Картометрический метод	0,10	-
1854	396742,5	1246386,97	396742,5	1246386,97	Картометрический метод	0,10	-
1855	396740,02	1246386,65	396740,02	1246386,65	Картометрический метод	0,10	-

## Сведения о местоположении измененных (уточненных) границ объекта

1856	396738,29	1246387,13	396738,29	1246387,13	Картометрический метод	0,10	-
1857	396702,14	1246443,11	396702,14	1246443,11	Картометрический метод	0,10	-
1858	396701,95	1246445,52	396701,95	1246445,52	Картометрический метод	0,10	-
1859	396702,81	1246447,61	396702,81	1246447,61	Картометрический метод	0,10	-
1860	396741,5	1246473,45	396741,5	1246473,45	Картометрический метод	0,10	-
1861	396781,08	1246495,43	396781,08	1246495,43	Картометрический метод	0,10	-
1862	396857,57	1246541,73	396857,57	1246541,73	Картометрический метод	0,10	-
1863	396886,25	1246560,76	396886,25	1246560,76	Картометрический метод	0,10	-
1864	396883,49	1246564,93	396883,49	1246564,93	Картометрический метод	0,10	-
1865	396880,72	1246569,09	396880,72	1246569,09	Картометрический метод	0,10	-
1866	396869,96	1246559,85	396869,96	1246559,85	Картометрический метод	0,10	-
1867	396854,43	1246549,21	396854,43	1246549,21	Картометрический метод	0,10	-
1868	396831,39	1246536,58	396831,39	1246536,58	Картометрический метод	0,10	-
1869	396776,06	1246504,08	396776,06	1246504,08	Картометрический метод	0,10	-
1870	396736,28	1246481,99	396736,28	1246481,99	Картометрический метод	0,10	-
1871	396686,63	1246449,28	396686,63	1246449,28	Картометрический метод	0,10	-
1872	396668,1	1246437,63	396668,1	1246437,63	Картометрический метод	0,10	-
1873	396631,95	1246415,12	396631,95	1246415,12	Картометрический метод	0,10	-
1874	396582	1246380,52	396582	1246380,52	Картометрический метод	0,10	-
1875	396523,06	1246340,96	396523,06	1246340,96	Картометрический метод	0,10	-
1876	396487,58	1246314,5	396487,58	1246314,5	Картометрический метод	0,10	-
1877	396461,72	1246297,3	396461,72	1246297,3	Картометрический метод	0,10	-
1878	396401,07	1246254,93	396401,07	1246254,93	Картометрический метод	0,10	-
1879	396306,64	1246191,47	396306,64	1246191,47	Картометрический метод	0,10	-
1880	396265,5	1246163,19	396265,5	1246163,19	Картометрический метод	0,10	-
1881	396171,56	1246107,51	396171,56	1246107,51	Картометрический метод	0,10	-
1882	396161,22	1246099,59	396161,22	1246099,59	Картометрический метод	0,10	-
1883	396161,29	1246087,94	396161,29	1246087,94	Картометрический метод	0,10	-
1884	396166,89	1246074,51	396166,89	1246074,51	Картометрический метод	0,10	-
1885	396239,83	1245933,49	396239,83	1245933,49	Картометрический метод	0,10	-
1886	396244,36	1245935,82	396244,36	1245935,82	Картометрический метод	0,10	-
1887	396247,11	1245937,19	396247,11	1245937,19	Картометрический метод	0,10	-
1888	396174,15	1246078,09	396174,15	1246078,09	Картометрический метод	0,10	-
1889	396168,52	1246089,73	396168,52	1246089,73	Картометрический метод	0,10	-
1890	396168,52	1246096,34	396168,52	1246096,34	Картометрический метод	0,10	-
1891	396176,96	1246101,87	396176,96	1246101,87	Картометрический метод	0,10	-
1892	396269,74	1246156,39	396269,74	1246156,39	Картометрический метод	0,10	-
1893	396297,71	1246175,96	396297,71	1246175,96	Картометрический метод	0,10	-
1894	396310,32	1246184,3	396310,32	1246184,3	Картометрический метод	0,10	-
1895	396407,07	1246249,49	396407,07	1246249,49	Картометрический метод	0,10	-
1896	396427,24	1246264,67	396427,24	1246264,67	Картометрический метод	0,10	-
1897	396447,3	1246279,05	396447,3	1246279,05	Картометрический метод	0,10	-
1898	396448,21	1246278,12	396448,21	1246278,12	Картометрический метод	0,10	-
1899	396527,62	1246334,39	396527,62	1246334,39	Картометрический метод	0,10	-
1900	396588,12	1246375,39	396588,12	1246375,39	Картометрический метод	0,10	-
1901	396636,7	1246407,89	396636,7	1246407,89	Картометрический метод	0,10	-
1902	396672,75	1246428,77	396672,75	1246428,77	Картометрический метод	0,10	-
1903	396688,75	1246439	396688,75	1246439	Картометрический метод	0,10	-
1904	396691,7	1246439,07	396691,7	1246439,07	Картометрический метод	0,10	-
1905	396693,85	1246437,61	396693,85	1246437,61	Картометрический метод	0,10	-
1906	396729,87	1246381,75	396729,87	1246381,75	Картометрический метод	0,10	-
1907	396730,19	1246379,87	396730,19	1246379,87	Картометрический метод	0,10	-
1908	396729,19	1246378,08	396729,19	1246378,08	Картометрический метод	0,10	-
1909	396536,46	1246249,49	396536,46	1246249,49	Картометрический метод	0,10	-
1910	396341	1246120,59	396341	1246120,59	Картометрический метод	0,10	-
1911	396290,01	1246086,56	396290,01	1246086,56	Картометрический метод	0,10	-
1912	396290,98	1246085,17	396290,98	1246085,17	Картометрический метод	0,10	-
1913	396291,95	1246083,78	396291,95	1246083,78	Картометрический метод	0,10	-
1914	396321,33	1246103,08	396321,33	1246103,08	Картометрический метод	0,10	-
1915	396332,33	1246109,13	396332,33	1246109,13	Картометрический метод	0,10	-
1916	396344,86	1246115,99	396344,86	1246115,99	Картометрический метод	0,10	-
1917	396542,01	1246241,17	396542,01	1246241,17	Картометрический метод	0,10	-
1918	396734,29	1246369,58	396734,29	1246369,58	Картометрический метод	0,10	-



Сведения о местоположении измененных (уточненных) границ объекта

1919	396736,07	1246369,73	396736,07	1246369,73	Картометрический метод	0,10	-
1920	396737,88	1246368,88	396737,88	1246368,88	Картометрический метод	0,10	-
1921	396752,19	1246346,57	396752,19	1246346,57	Картометрический метод	0,10	-
1922	396756,86	1246344,64	396756,86	1246344,64	Картометрический метод	0,10	-
1923	396763,19	1246334,63	396763,19	1246334,63	Картометрический метод	0,10	-
1924	396762,93	1246329,8	396762,93	1246329,8	Картометрический метод	0,10	-
1925	396786,3	1246289,52	396786,3	1246289,52	Картометрический метод	0,10	-
1926	396786,36	1246287,84	396786,36	1246287,84	Картометрический метод	0,10	-
1927	396785,86	1246286,49	396785,86	1246286,49	Картометрический метод	0,10	-
1928	396787,99	1246281,96	396787,99	1246281,96	Картометрический метод	0,10	-
1929	396788,18	1246279,71	396788,18	1246279,71	Картометрический метод	0,10	-
1930	396786,38	1246277,05	396786,38	1246277,05	Картометрический метод	0,10	-
1931	396493,22	1246090,72	396493,22	1246090,72	Картометрический метод	0,10	-
1932	396483,24	1246081,09	396483,24	1246081,09	Картометрический метод	0,10	-
1933	396478,23	1246070,34	396478,23	1246070,34	Картометрический метод	0,10	-
1934	396477,02	1246057,9	396477,02	1246057,9	Картометрический метод	0,10	-
1935	396480,41	1246044,64	396480,41	1246044,64	Картометрический метод	0,10	-
1936	396548,7	1245862,14	396548,7	1245862,14	Картометрический метод	0,10	-
1937	396549,4	1245855,49	396549,4	1245855,49	Картометрический метод	0,10	-
1938	396547,88	1245848,76	396547,88	1245848,76	Картометрический метод	0,10	-
1939	396544,73	1245842,88	396544,73	1245842,88	Картометрический метод	0,10	-
1940	396349,22	1245674,39	396349,22	1245674,39	Картометрический метод	0,10	-
1941	396356,33	1245655,49	396356,33	1245655,49	Картометрический метод	0,10	-
1942	396445,88	1245732,82	396445,88	1245732,82	Картометрический метод	1,00	-
1943	396554,34	1245826,56	396554,34	1245826,56	Картометрический метод	0,10	-
1944	396556,7	1245827,21	396556,7	1245827,21	Картометрический метод	0,10	-
1945	396558,61	1245826,27	396558,61	1245826,27	Картометрический метод	0,10	-
1946	396559,84	1245822,58	396559,84	1245822,58	Картометрический метод	0,10	-
1947	396561,81	1245819,7	396561,81	1245819,7	Картометрический метод	0,10	-
1948	396563,69	1245814,11	396563,69	1245814,11	Картометрический метод	0,10	-
1949	396592,35	1245700,25	396592,35	1245700,25	Картометрический метод	0,10	-
1950	396600,68	1245651,9	396600,68	1245651,9	Картометрический метод	0,10	-
1951	396608,64	1245600,81	396608,64	1245600,81	Картометрический метод	0,10	-
1952	396613,55	1245601,8	396613,55	1245601,8	Картометрический метод	0,10	-
1953	396618,49	1245602,57	396618,49	1245602,57	Картометрический метод	0,10	-
1954	396610,55	1245653,52	396610,55	1245653,52	Картометрический метод	0,10	-
1955	396602,14	1245702,32	396602,14	1245702,32	Картометрический метод	0,10	-
1956	396573,41	1245816,5	396573,41	1245816,5	Картометрический метод	0,10	-
1957	396573,97	1245822,82	396573,97	1245822,82	Картометрический метод	0,10	-
1958	396575,8	1245827,82	396575,8	1245827,82	Картометрический метод	0,10	-
1959	396572,51	1245840,01	396572,51	1245840,01	Картометрический метод	0,10	-
1960	396572,48	1245843,42	396572,48	1245843,42	Картометрический метод	0,10	-
1961	396573,6	1245846,37	396573,6	1245846,37	Картометрический метод	0,10	-
1962	396579,58	1245849,23	396579,58	1245849,23	Картометрический метод	0,10	-
1963	396574,55	1245865,92	396574,55	1245865,92	Картометрический метод	0,10	-
1964	396569,15	1245864,41	396569,15	1245864,41	Картометрический метод	0,10	-
1965	396566,33	1245865,24	396566,33	1245865,24	Картометрический метод	0,10	-
1966	396564,1	1245867,93	396564,1	1245867,93	Картометрический метод	0,10	-
1967	396494,57	1246053,2	396494,57	1246053,2	Картометрический метод	0,10	-
1968	396493,58	1246062,1	396493,58	1246062,1	Картометрический метод	0,10	-
1969	396496,51	1246070,12	396496,51	1246070,12	Картометрический метод	0,10	-
1970	396501,5	1246075,88	396501,5	1246075,88	Картометрический метод	0,10	-
1971	396941,41	1246354,19	396941,41	1246354,19	Картометрический метод	1,00	-
1972	396952,31	1246361,22	396952,31	1246361,22	Картометрический метод	0,10	-
1973	396994,09	1246390,28	396994,09	1246390,28	Картометрический метод	1,00	-
1974	396999,43	1246394,11	396999,43	1246394,11	Картометрический метод	0,10	-
1975	397002,15	1246394,21	397002,15	1246394,21	Картометрический метод	0,10	-
1976	397008,45	1246398,64	397008,45	1246398,64	Картометрический метод	0,10	-
1977	397009,76	1246401,75	397009,76	1246401,75	Картометрический метод	0,10	-
1978	397047,63	1246422,78	397047,63	1246422,78	Картометрический метод	0,10	-
1979	397139,73	1246480,34	397139,73	1246480,34	Картометрический метод	0,10	-
1980	397170,2	1246495,64	397170,2	1246495,64	Картометрический метод	0,10	-
1981	397185,45	1246504,58	397185,45	1246504,58	Картометрический метод	0,10	-

Сведения о местоположении измененных (уточненных) границ объекта

1982	397198,78	1246512,41	397198,78	1246512,41	Картометрический метод	0,10	-
1983	397207,06	1246518,53	397207,06	1246518,53	Картометрический метод	0,10	-
1984	397303,32	1246550,06	397303,32	1246550,06	Картометрический метод	0,10	-
1985	397313,13	1246549,88	397313,13	1246549,88	Картометрический метод	0,10	-
1986	397322,99	1246548,34	397322,99	1246548,34	Картометрический метод	0,10	-
1987	397328,7	1246545,65	397328,7	1246545,65	Картометрический метод	0,10	-
1988	397355,25	1246510,84	397355,25	1246510,84	Картометрический метод	0,10	-
1989	397388,9	1246465,84	397388,9	1246465,84	Картометрический метод	0,10	-
1990	397389,81	1246463,31	397389,81	1246463,31	Картометрический метод	0,10	-
1991	397389,49	1246458,76	397389,49	1246458,76	Картометрический метод	0,10	-
1992	397391,36	1246439,97	397391,36	1246439,97	Картометрический метод	0,10	-
1993	397386,54	1246424,39	397386,54	1246424,39	Картометрический метод	0,10	-
1994	397388,95	1246412,86	397388,95	1246412,86	Картометрический метод	0,10	-
1995	397398,22	1246392,64	397398,22	1246392,64	Картометрический метод	0,10	-
1996	397420,73	1246353,07	397420,73	1246353,07	Картометрический метод	0,10	-
1997	397448,41	1246310,24	397448,41	1246310,24	Картометрический метод	0,10	-
1998	397454,19	1246300,48	397454,19	1246300,48	Картометрический метод	0,10	-
1999	397454,27	1246298,6	397454,27	1246298,6	Картометрический метод	0,10	-
2000	397452,83	1246297,49	397452,83	1246297,49	Картометрический метод	0,10	-
2001	397440,62	1246291,82	397440,62	1246291,82	Картометрический метод	0,10	-
2002	397362,62	1246251,73	397362,62	1246251,73	Картометрический метод	1,00	-
2003	397309,06	1246224,14	397309,06	1246224,14	Картометрический метод	0,10	-
2004	397305,82	1246223,98	397305,82	1246223,98	Картометрический метод	0,10	-
2005	397303,04	1246225,88	397303,04	1246225,88	Картометрический метод	0,10	-
2006	397264,23	1246287,94	397264,23	1246287,94	Картометрический метод	0,10	-
2007	397259,54	1246295,44	397259,54	1246295,44	Картометрический метод	0,10	-
2008	397252,74	1246300,56	397252,74	1246300,56	Картометрический метод	0,10	-
2009	397245,66	1246299,54	397245,66	1246299,54	Картометрический метод	0,10	-
2010	397236,93	1246294,85	397236,93	1246294,85	Картометрический метод	0,10	-
2011	397108,12	1246227,28	397108,12	1246227,28	Картометрический метод	0,10	-
2012	397109,88	1246223,97	397109,88	1246223,97	Картометрический метод	0,10	-
2013	397111,63	1246220,65	397111,63	1246220,65	Картометрический метод	0,10	-
2014	397240,23	1246289,48	397240,23	1246289,48	Картометрический метод	0,10	-
2015	397246,59	1246292,2	397246,59	1246292,2	Картометрический метод	0,10	-
2016	397250,27	1246292,41	397250,27	1246292,41	Картометрический метод	0,10	-
2017	397253,54	1246289,94	397253,54	1246289,94	Картометрический метод	0,10	-
2018	397257,44	1246283,7	397257,44	1246283,7	Картометрический метод	0,10	-
2019	397298,18	1246218,54	397298,18	1246218,54	Картометрический метод	0,10	-
2020	397300,65	1246214,18	397300,65	1246214,18	Картометрический метод	0,10	-
2021	397301,76	1246212,21	397301,76	1246212,21	Картометрический метод	0,10	-
2022	397305,71	1246211,21	397305,71	1246211,21	Картометрический метод	0,10	-
2023	397308,77	1246212,74	397308,77	1246212,74	Картометрический метод	0,10	-
2024	397308,09	1246214,11	397308,09	1246214,11	Картометрический метод	0,10	-
2025	397427,08	1246275,29	397427,08	1246275,29	Картометрический метод	0,10	-
2026	397438,69	1246280,94	397438,69	1246280,94	Картометрический метод	0,10	-
2027	397449,28	1246284,62	397449,28	1246284,62	Картометрический метод	0,10	-
2028	397450,22	1246283,47	397450,22	1246283,47	Картометрический метод	0,10	-
2029	397453,87	1246281,74	397453,87	1246281,74	Картометрический метод	0,10	-
2030	397454,56	1246277,65	397454,56	1246277,65	Картометрический метод	0,10	-
2031	397462,84	1246263,49	397462,84	1246263,49	Картометрический метод	0,10	-
2032	397477,52	1246240,57	397477,52	1246240,57	Картометрический метод	0,10	-
2033	397494,63	1246215,31	397494,63	1246215,31	Картометрический метод	0,10	-
2034	397493,74	1246214,31	397493,74	1246214,31	Картометрический метод	0,10	-
2035	397492,12	1246212,59	397492,12	1246212,59	Картометрический метод	0,10	-
2036	397489,78	1246210,71	397489,78	1246210,71	Картометрический метод	0,10	-
2037	397343,03	1246146,95	397343,03	1246146,95	Картометрический метод	0,10	-
2038	397344,62	1246143,29	397344,62	1246143,29	Картометрический метод	0,10	-
2039	397346,22	1246139,62	397346,22	1246139,62	Картометрический метод	0,10	-
2040	397494,76	1246204,11	397494,76	1246204,11	Картометрический метод	0,10	-
2041	397497,31	1246204,6	397497,31	1246204,6	Картометрический метод	0,10	-
2042	397500,27	1246204,7	397500,27	1246204,7	Картометрический метод	0,10	-
2043	397502,01	1246204,76	397502,01	1246204,76	Картометрический метод	0,10	-
2044	397550,94	1246133,17	397550,94	1246133,17	Картометрический метод	0,10	-

## Сведения о местоположении измененных (уточненных) границ объекта

2045	397548,12	1246129,71	397548,12	1246129,71	Картометрический метод	0,10	-
2046	397546,32	1246132,51	397546,32	1246132,51	Картометрический метод	0,10	-
2047	397533,85	1246126,71	397533,85	1246126,71	Картометрический метод	0,10	-
2048	397532,94	1246128,16	397532,94	1246128,16	Картометрический метод	0,10	-
2049	397506,35	1246117,86	397506,35	1246117,86	Картометрический метод	0,10	-
2050	397413,06	1246079,7	397413,06	1246079,7	Картометрический метод	0,10	-
2051	397415,7	1246075,46	397415,7	1246075,46	Картометрический метод	0,10	-
2052	397418,36	1246071,22	397418,36	1246071,22	Картометрический метод	0,10	-
2053	397510,29	1246108,68	397510,29	1246108,68	Картометрический метод	0,10	-
2054	397538,44	1246119,54	397538,44	1246119,54	Картометрический метод	0,10	-
2055	397543	1246120,46	397543	1246120,46	Картометрический метод	0,10	-
2056	397551,47	1246122,95	397551,47	1246122,95	Картометрический метод	0,10	-
2057	397554,93	1246122,27	397554,93	1246122,27	Картометрический метод	0,10	-
2058	397557,55	1246120,59	397557,55	1246120,59	Картометрический метод	0,10	-
2059	397601,55	1246055,42	397601,55	1246055,42	Картометрический метод	0,10	-
2060	397603,24	1246056,05	397603,24	1246056,05	Картометрический метод	0,10	-
2061	397605,62	1246052,56	397605,62	1246052,56	Картометрический метод	0,10	-
2062	397603,43	1246051,71	397603,43	1246051,71	Картометрический метод	0,10	-
2063	397604,1	1246050,62	397604,1	1246050,62	Картометрический метод	0,10	-
2064	397603,18	1246049,52	397603,18	1246049,52	Картометрический метод	0,10	-
2065	397601,38	1246047,15	397601,38	1246047,15	Картометрический метод	0,10	-
2066	397600,63	1246048,29	397600,63	1246048,29	Картометрический метод	0,10	-
2067	397463,71	1245982,38	397463,71	1245982,38	Картометрический метод	0,10	-
2068	397465,88	1245977,88	397465,88	1245977,88	Картометрический метод	0,10	-
2069	397468,05	1245973,37	397468,05	1245973,37	Картометрический метод	0,10	-
2070	397607,2	1246040,33	397607,2	1246040,33	Картометрический метод	0,10	-
2071	397610,1	1246040,36	397610,1	1246040,36	Картометрический метод	0,10	-
2072	397612,49	1246038,9	397612,49	1246038,9	Картометрический метод	0,10	-
2073	397661,08	1245965,72	397661,08	1245965,72	Картометрический метод	0,10	-
2074	397662,37	1245966,45	397662,37	1245966,45	Картометрический метод	0,10	-
2075	397662,99	1245963,37	397662,99	1245963,37	Картометрический метод	0,10	-
2076	397662,17	1245961,63	397662,17	1245961,63	Картометрический метод	0,10	-
2077	397662,36	1245960,47	397662,36	1245960,47	Картометрический метод	0,10	-
2078	397660,37	1245956,78	397660,37	1245956,78	Картометрический метод	0,10	-
2079	397566,26	1245904,47	397566,26	1245904,47	Картометрический метод	0,10	-
2080	397522,27	1245878,35	397522,27	1245878,35	Картометрический метод	0,10	-
2081	397523,93	1245875,38	397523,93	1245875,38	Картометрический метод	0,10	-
2082	397526,38	1245871,02	397526,38	1245871,02	Картометрический метод	0,10	-
2083	397668,49	1245950,67	397668,49	1245950,67	Картометрический метод	0,10	-
2084	397674,08	1245953,18	397674,08	1245953,18	Картометрический метод	0,10	-
2085	397678,67	1245953,36	397678,67	1245953,36	Картометрический метод	0,10	-
2086	397686,61	1245951,2	397686,61	1245951,2	Картометрический метод	0,10	-
2087	397698,26	1245951,77	397698,26	1245951,77	Картометрический метод	0,10	-
2088	397713,36	1245954,31	397713,36	1245954,31	Картометрический метод	0,10	-
2089	397901,59	1246036,77	397901,59	1246036,77	Картометрический метод	0,10	-
2090	397901,32	1246037,52	397901,32	1246037,52	Картометрический метод	0,10	-
2091	397905,15	1246039,08	397905,15	1246039,08	Картометрический метод	0,10	-
2092	397905,44	1246038,46	397905,44	1246038,46	Картометрический метод	0,10	-
2093	397906,14	1246038,77	397906,14	1246038,77	Картометрический метод	0,10	-
2094	397913,91	1246043,95	397913,91	1246043,95	Картометрический метод	0,10	-
2095	397917,56	1246048,37	397917,56	1246048,37	Картометрический метод	0,10	-
2096	397920,23	1246057,49	397920,23	1246057,49	Картометрический метод	0,10	-
2097	397917,93	1246064,9	397917,93	1246064,9	Картометрический метод	0,10	-
2098	397913,56	1246075,52	397913,56	1246075,52	Картометрический метод	0,10	-
2099	397874,79	1246154,2	397874,79	1246154,2	Картометрический метод	0,10	-
2100	397853,99	1246198,63	397853,99	1246198,63	Картометрический метод	0,10	-
2101	397850,35	1246221,01	397850,35	1246221,01	Картометрический метод	0,10	-
2102	397852,83	1246240,43	397852,83	1246240,43	Картометрический метод	0,10	-
2103	397853,65	1246242,15	397853,65	1246242,15	Картометрический метод	0,10	-
2104	397857,69	1246246,4	397857,69	1246246,4	Картометрический метод	0,10	-
2105	397860,06	1246245,62	397860,06	1246245,62	Картометрический метод	0,10	-
2106	397890,19	1246256,62	397890,19	1246256,62	Картометрический метод	0,10	-
2107	397936,38	1246277,61	397936,38	1246277,61	Картометрический метод	0,10	-

## Сведения о местоположении измененных (уточненных) границ объекта

2108	397951,01	1246283,53	397951,01	1246283,53	Картометрический метод	0,10	-
2109	398041,51	1246309,53	398041,51	1246309,53	Картометрический метод	0,10	-
2110	398155,69	1246341,44	398155,69	1246341,44	Картометрический метод	0,10	-
2111	398159,06	1246341,54	398159,06	1246341,54	Картометрический метод	0,10	-
2112	398161,16	1246339,41	398161,16	1246339,41	Картометрический метод	0,10	-
2113	398181,56	1246296,11	398181,56	1246296,11	Картометрический метод	0,10	-
2114	398201,93	1246256,12	398201,93	1246256,12	Картометрический метод	0,10	-
2115	398202,22	1246253,89	398202,22	1246253,89	Картометрический метод	0,10	-
2116	398199,66	1246251,89	398199,66	1246251,89	Картометрический метод	0,10	-
2117	398114,36	1246240,15	398114,36	1246240,15	Картометрический метод	0,10	-
2118	398067,15	1246233,84	398067,15	1246233,84	Картометрический метод	0,10	-
2119	398015,81	1246216,03	398015,81	1246216,03	Картометрический метод	0,10	-
2120	397950,83	1246196,31	397950,83	1246196,31	Картометрический метод	0,10	-
2121	397952,28	1246191,53	397952,28	1246191,53	Картометрический метод	0,10	-
2122	397953,73	1246186,74	397953,73	1246186,74	Картометрический метод	0,10	-
2123	398018,9	1246206,52	398018,9	1246206,52	Картометрический метод	0,10	-
2124	398069,47	1246224,07	398069,47	1246224,07	Картометрический метод	0,10	-
2125	398115,7	1246230,24	398115,7	1246230,24	Картометрический метод	0,10	-
2126	398205,21	1246242,55	398205,21	1246242,55	Картометрический метод	0,10	-
2127	398207,26	1246242,01	398207,26	1246242,01	Картометрический метод	0,10	-
2128	398208,91	1246240,75	398208,91	1246240,75	Картометрический метод	0,10	-
2129	398222,68	1246214,82	398222,68	1246214,82	Картометрический метод	0,10	-
2130	398271,27	1246120,12	398271,27	1246120,12	Картометрический метод	0,10	-
2131	398275,25	1246112,37	398275,25	1246112,37	Картометрический метод	0,10	-
2132	398402,04	1245894,33	398402,04	1245894,33	Картометрический метод	0,10	-
2133	398418,03	1245864,8	398418,03	1245864,8	Картометрический метод	0,10	-
2134	398422,01	1245855,09	398422,01	1245855,09	Картометрический метод	0,10	-
2135	398431,26	1245794,88	398431,26	1245794,88	Картометрический метод	0,10	-
2136	398436,2	1245795,64	398436,2	1245795,64	Картометрический метод	0,10	-
2137	398441,15	1245796,4	398441,15	1245796,4	Картометрический метод	0,10	-
2138	398436,48	1245826,08	398436,48	1245826,08	Картометрический метод	0,10	-
2139	398430,43	1245851,49	398430,43	1245851,49	Картометрический метод	0,10	-
2140	398432,76	1245850,97	398432,76	1245850,97	Картометрический метод	0,10	-
2141	398431,71	1245857,78	398431,71	1245857,78	Картометрический метод	0,10	-
2142	398427,08	1245869,08	398427,08	1245869,08	Картометрический метод	0,10	-
2143	398410,76	1245899,23	398410,76	1245899,23	Картометрический метод	0,10	-
2144	398290,32	1246106,33	398290,32	1246106,33	Картометрический метод	0,10	-
2145	398290,53	1246108,23	398290,53	1246108,23	Картометрический метод	0,10	-
2146	398291,88	1246108,98	398291,88	1246108,98	Картометрический метод	0,10	-
2147	398648,02	1246089,54	398648,02	1246089,54	Картометрический метод	0,10	-
2148	398659,16	1246089,92	398659,16	1246089,92	Картометрический метод	0,10	-
1709	398668,36	1246100,04	398668,36	1246100,04	Картометрический метод	0,10	-
2149	398653,51	1246299,98	398653,51	1246299,98	Картометрический метод	0,10	-
2150	398654,34	1246301,14	398654,34	1246301,14	Картометрический метод	0,10	-
2151	398665,26	1246358,41	398665,26	1246358,41	Картометрический метод	0,10	-
2152	398677,62	1246432,03	398677,62	1246432,03	Картометрический метод	0,10	-
2153	398690,06	1246511,72	398690,06	1246511,72	Картометрический метод	0,10	-
2154	398708,01	1246612,37	398708,01	1246612,37	Картометрический метод	0,10	-
2155	398707,62	1246613,71	398707,62	1246613,71	Картометрический метод	0,10	-
2156	398707,04	1246614,52	398707,04	1246614,52	Картометрический метод	0,10	-
2157	398701,97	1246615,58	398701,97	1246615,58	Картометрический метод	0,10	-
2158	398691,71	1246617,16	398691,71	1246617,16	Картометрический метод	0,10	-
2159	398668,49	1246621,17	398668,49	1246621,17	Картометрический метод	0,10	-
2160	398654,91	1246623,95	398654,91	1246623,95	Картометрический метод	0,10	-
2161	398647,86	1246625,17	398647,86	1246625,17	Картометрический метод	0,10	-
2162	398640,26	1246626,38	398640,26	1246626,38	Картометрический метод	0,10	-
2163	398630,54	1246628,08	398630,54	1246628,08	Картометрический метод	0,10	-
2164	398623,29	1246581,28	398623,29	1246581,28	Картометрический метод	0,10	-
2165	398623,02	1246577,39	398623,02	1246577,39	Картометрический метод	0,10	-
2166	398621,88	1246572,34	398621,88	1246572,34	Картометрический метод	0,10	-
2167	398607,35	1246480,89	398607,35	1246480,89	Картометрический метод	0,10	-
2168	398605,12	1246481,24	398605,12	1246481,24	Картометрический метод	0,10	-

Сведения о местоположении измененных (уточненных) границ объекта

2169	398602,9	1246481,59	398602,9	1246481,59	Картометрический метод	0,10	-
2170	398617,41	1246572,97	398617,41	1246572,97	Картометрический метод	0,10	-
2171	398618,54	1246578,04	398618,54	1246578,04	Картометрический метод	0,10	-
2172	398618,82	1246581,93	398618,82	1246581,93	Картометрический метод	0,10	-
2173	398626,08	1246628,86	398626,08	1246628,86	Картометрический метод	0,10	-
2174	398619,25	1246630,05	398619,25	1246630,05	Картометрический метод	0,10	-
2175	398577,42	1246636,59	398577,42	1246636,59	Картометрический метод	0,10	-
2176	398541,07	1246641,48	398541,07	1246641,48	Картометрический метод	0,10	-
2177	398525,55	1246643,7	398525,55	1246643,7	Картометрический метод	0,10	-
2178	398478,53	1246649,56	398478,53	1246649,56	Картометрический метод	0,10	-
2179	398352,66	1246665,11	398352,66	1246665,11	Картометрический метод	0,10	-
2180	398296,68	1246666,69	398296,68	1246666,69	Картометрический метод	0,10	-
2181	398294,68	1246666,43	398294,68	1246666,43	Картометрический метод	0,10	-
2182	398293,12	1246665,16	398293,12	1246665,16	Картометрический метод	0,10	-
2183	398288,89	1246663,88	398288,89	1246663,88	Картометрический метод	0,10	-
2184	398287,38	1246660,42	398287,38	1246660,42	Картометрический метод	0,10	-
2185	398279,6	1246427,86	398279,6	1246427,86	Картометрический метод	0,10	-
2186	398291,26	1246397,01	398291,26	1246397,01	Картометрический метод	0,10	-
2187	398291,47	1246395,53	398291,47	1246395,53	Картометрический метод	0,10	-
2188	398296,65	1246393,62	398296,65	1246393,62	Картометрический метод	0,10	-
2189	398368,84	1246385,38	398368,84	1246385,38	Картометрический метод	0,10	-
2190	398368,53	1246382,49	398368,53	1246382,49	Картометрический метод	0,10	-
2191	398368,1	1246378,64	398368,1	1246378,64	Картометрический метод	0,10	-
2192	398297,58	1246385,45	398297,58	1246385,45	Картометрический метод	0,10	-
2193	398295,16	1246384,66	398295,16	1246384,66	Картометрический метод	0,10	-
2194	398293,92	1246381,92	398293,92	1246381,92	Картометрический метод	0,10	-
2195	398296,46	1246355,74	398296,46	1246355,74	Картометрический метод	0,10	-
2196	398297,92	1246342,24	398297,92	1246342,24	Картометрический метод	0,10	-
2197	398298,63	1246335,19	398298,63	1246335,19	Картометрический метод	0,10	-
2198	398301,66	1246330,7	398301,66	1246330,7	Картометрический метод	0,10	-
2199	398307,29	1246328,4	398307,29	1246328,4	Картометрический метод	0,10	-
2200	398343,84	1246325,08	398343,84	1246325,08	Картометрический метод	0,10	-
2201	398652,2	1246299,47	398652,2	1246299,47	Картометрический метод	0,10	-
2149	398653,51	1246299,98	398653,51	1246299,98	Картометрический метод	0,10	-
2202	398269,88	1246436,81	398269,88	1246436,81	Картометрический метод	0,10	-
2203	398277,38	1246660,58	398277,38	1246660,58	Картометрический метод	0,10	-
2204	398275,08	1246663,83	398275,08	1246663,83	Картометрический метод	0,10	-
2205	398269,69	1246665,31	398269,69	1246665,31	Картометрический метод	0,10	-
2206	398267,58	1246666,01	398267,58	1246666,01	Картометрический метод	0,10	-
2207	398260,43	1246666,12	398260,43	1246666,12	Картометрический метод	0,10	-
2208	398225,63	1246665,1	398225,63	1246665,1	Картометрический метод	0,10	-
2209	398218,42	1246664,51	398218,42	1246664,51	Картометрический метод	0,10	-
2210	398212,98	1246664,09	398212,98	1246664,09	Картометрический метод	0,10	-
2211	398205,5	1246664,68	398205,5	1246664,68	Картометрический метод	0,10	-
2212	398198,95	1246664,8	398198,95	1246664,8	Картометрический метод	0,10	-
2213	398175,33	1246662,92	398175,33	1246662,92	Картометрический метод	0,10	-
2214	398114,02	1246659,03	398114,02	1246659,03	Картометрический метод	0,10	-
2215	398110,69	1246653,06	398110,69	1246653,06	Картометрический метод	0,10	-
2216	398098,24	1246652,33	398098,24	1246652,33	Картометрический метод	0,10	-
2217	398090,06	1246656,68	398090,06	1246656,68	Картометрический метод	0,10	-
2218	398088,74	1246660	398088,74	1246660	Картометрический метод	0,10	-
2219	398065,28	1246659,76	398065,28	1246659,76	Картометрический метод	0,10	-
2220	398056,44	1246658,99	398056,44	1246658,99	Картометрический метод	1,00	-
2221	398010,12	1246655,31	398010,12	1246655,31	Картометрический метод	0,10	-
2222	397995,09	1246651,96	397995,09	1246651,96	Картометрический метод	0,10	-
2223	397975,24	1246639,95	397975,24	1246639,95	Картометрический метод	0,10	-
2224	397918,34	1246600,65	397918,34	1246600,65	Картометрический метод	0,10	-
2225	397862,28	1246561,86	397862,28	1246561,86	Картометрический метод	0,10	-
2226	397811,62	1246541,3	397811,62	1246541,3	Картометрический метод	0,10	-
2227	397773,23	1246527,08	397773,23	1246527,08	Картометрический метод	0,10	-
2228	397768,07	1246525,3	397768,07	1246525,3	Картометрический метод	0,10	-
2229	397767,86	1246522,92	397767,86	1246522,92	Картометрический метод	0,10	-

Сведения о местоположении измененных (уточненных) границ объекта

2230	397754,18	1246518,61	397754,18	1246518,61	Картометрический метод	0,10	-
2231	397752,27	1246519,2	397752,27	1246519,2	Картометрический метод	0,10	-
2232	397730,51	1246510,36	397730,51	1246510,36	Картометрический метод	0,10	-
2233	397710,9	1246502,92	397710,9	1246502,92	Картометрический метод	0,10	-
2234	397692,66	1246495,72	397692,66	1246495,72	Картометрический метод	0,10	-
2235	397680,94	1246490,97	397680,94	1246490,97	Картометрический метод	0,10	-
2236	397631,77	1246473,12	397631,77	1246473,12	Картометрический метод	0,10	-
2237	397614,93	1246467,8	397614,93	1246467,8	Картометрический метод	0,10	-
2238	397585,78	1246457,44	397585,78	1246457,44	Картометрический метод	0,10	-
2239	397604,91	1246414,44	397604,91	1246414,44	Картометрический метод	0,10	-
2240	397620,37	1246388,2	397620,37	1246388,2	Картометрический метод	0,10	-
2241	397630,54	1246377,5	397630,54	1246377,5	Картометрический метод	0,10	-
2242	397637,31	1246376,71	397637,31	1246376,71	Картометрический метод	0,10	-
2243	397723,26	1246411,53	397723,26	1246411,53	Картометрический метод	0,10	-
2244	397773,7	1246431	397773,7	1246431	Картометрический метод	0,10	-
2245	397852,51	1246461,07	397852,51	1246461,07	Картометрический метод	0,10	-
2246	397862,04	1246463,77	397862,04	1246463,77	Картометрический метод	0,10	-
2247	397871,51	1246463,55	397871,51	1246463,55	Картометрический метод	0,10	-
2248	397882,77	1246465,95	397882,77	1246465,95	Картометрический метод	0,10	-
2249	397930,36	1246482,42	397930,36	1246482,42	Картометрический метод	0,10	-
2250	398041,1	1246517,79	398041,1	1246517,79	Картометрический метод	0,10	-
2251	398050,19	1246519,69	398050,19	1246519,69	Картометрический метод	0,10	-
2252	398057,11	1246512,6	398057,11	1246512,6	Картометрический метод	0,10	-
2253	398058,58	1246483,41	398058,58	1246483,41	Картометрический метод	0,10	-
2254	398059,18	1246478,7	398059,18	1246478,7	Картометрический метод	0,10	-
2255	398062,17	1246473,63	398062,17	1246473,63	Картометрический метод	0,10	-
2256	398102,19	1246439,46	398102,19	1246439,46	Картометрический метод	0,10	-
2257	398125,93	1246416,66	398125,93	1246416,66	Картометрический метод	0,10	-
2258	398131,71	1246415,27	398131,71	1246415,27	Картометрический метод	0,10	-
2259	398138,55	1246415,62	398138,55	1246415,62	Картометрический метод	0,10	-
2260	398159,98	1246417,69	398159,98	1246417,69	Картометрический метод	0,10	-
2261	398197,68	1246419,04	398197,68	1246419,04	Картометрический метод	0,10	-
2262	398215,67	1246419,66	398215,67	1246419,66	Картометрический метод	0,10	-
2263	398263,82	1246429,83	398263,82	1246429,83	Картометрический метод	0,10	-
2264	398267,94	1246432,58	398267,94	1246432,58	Картометрический метод	0,10	-
2202	398269,88	1246436,81	398269,88	1246436,81	Картометрический метод	0,10	-
2265	398800,22	1246775,66	398800,22	1246775,66	Картометрический метод	0,10	-
2266	398799,63	1246796,44	398799,63	1246796,44	Картометрический метод	0,10	-
2267	398796,52	1246799,78	398796,52	1246799,78	Картометрический метод	0,10	-
2268	398791,42	1246802,36	398791,42	1246802,36	Картометрический метод	0,10	-
2269	398719,92	1246806,08	398719,92	1246806,08	Картометрический метод	0,10	-
2270	398672,51	1246808,83	398672,51	1246808,83	Картометрический метод	0,10	-
2271	398672,56	1246809,12	398672,56	1246809,12	Картометрический метод	0,10	-
2272	398671,94	1246809,22	398671,94	1246809,22	Картометрический метод	0,10	-
2273	398671,88	1246808,86	398671,88	1246808,86	Картометрический метод	0,10	-
2274	398661,7	1246809,45	398661,7	1246809,45	Картометрический метод	0,10	-
2275	398645,59	1246811,58	398645,59	1246811,58	Картометрический метод	0,10	-
2276	398583,65	1246821,54	398583,65	1246821,54	Картометрический метод	0,10	-
2277	398512,56	1246830,69	398512,56	1246830,69	Картометрический метод	0,10	-
2278	398408,55	1246842,94	398408,55	1246842,94	Картометрический метод	0,10	-
2279	398408,62	1246843,99	398408,62	1246843,99	Картометрический метод	0,10	-
2280	398407,93	1246844,06	398407,93	1246844,06	Картометрический метод	0,10	-
2281	398407,84	1246843,02	398407,84	1246843,02	Картометрический метод	0,10	-
2282	398359,76	1246848,68	398359,76	1246848,68	Картометрический метод	0,10	-
2283	398306,75	1246854,85	398306,75	1246854,85	Картометрический метод	0,10	-
2284	398240,88	1246862,15	398240,88	1246862,15	Картометрический метод	0,10	-
2285	398171,73	1246870,69	398171,73	1246870,69	Картометрический метод	0,10	-
2286	398112,32	1246874,76	398112,32	1246874,76	Картометрический метод	0,10	-
2287	398090,73	1246875,5	398090,73	1246875,5	Картометрический метод	0,10	-
2288	398007,11	1246890,43	398007,11	1246890,43	Картометрический метод	0,10	-
2289	397981,65	1246890,75	397981,65	1246890,75	Картометрический метод	0,10	-
2290	397958,19	1246881,42	397958,19	1246881,42	Картометрический метод	0,10	-

Сведения о местоположении измененных (уточненных) границ объекта

2291	397887,37	1246851,81	397887,37	1246851,81	Картометрический метод	0,10	-
2292	397841,07	1246833,12	397841,07	1246833,12	Картометрический метод	0,10	-
2293	397817,08	1246819,86	397817,08	1246819,86	Картометрический метод	0,10	-
2294	397815,57	1246818,31	397815,57	1246818,31	Картометрический метод	0,10	-
2295	397815,45	1246816,35	397815,45	1246816,35	Картометрический метод	0,10	-
2296	397843,56	1246752,67	397843,56	1246752,67	Картометрический метод	0,10	-
2297	397844,51	1246751,93	397844,51	1246751,93	Картометрический метод	0,10	-
2298	397846,27	1246751,99	397846,27	1246751,99	Картометрический метод	0,10	-
2299	397898,86	1246775,83	397898,86	1246775,83	Картометрический метод	0,10	-
2300	398037,62	1246812,91	398037,62	1246812,91	Картометрический метод	0,10	-
2301	398059,24	1246812,57	398059,24	1246812,57	Картометрический метод	0,10	-
2302	398060,65	1246811,77	398060,65	1246811,77	Картометрический метод	0,10	-
2303	398061,7	1246810,04	398061,7	1246810,04	Картометрический метод	0,10	-
2304	398068,46	1246685,09	398068,46	1246685,09	Картометрический метод	0,10	-
2305	398072,85	1246680,15	398072,85	1246680,15	Картометрический метод	0,10	-
2306	398080,14	1246678,63	398080,14	1246678,63	Картометрический метод	0,10	-
2307	398093,32	1246678,22	398093,32	1246678,22	Картометрический метод	0,10	-
2308	398126,19	1246680,57	398126,19	1246680,57	Картометрический метод	0,10	-
2309	398139,67	1246681	398139,67	1246681	Картометрический метод	0,10	-
2310	398172,01	1246681,29	398172,01	1246681,29	Картометрический метод	0,10	-
2311	398196,97	1246682,12	398196,97	1246682,12	Картометрический метод	0,10	-
2312	398244,35	1246682,9	398244,35	1246682,9	Картометрический метод	0,10	-
2313	398260,93	1246683,88	398260,93	1246683,88	Картометрический метод	0,10	-
2314	398294,43	1246683,36	398294,43	1246683,36	Картометрический метод	0,10	-
2315	398297,32	1246686,48	398297,32	1246686,48	Картометрический метод	0,10	-
2316	398298,65	1246689,57	398298,65	1246689,57	Картометрический метод	0,10	-
2317	398303,7	1246765,07	398303,7	1246765,07	Картометрический метод	0,10	-
2318	398303,29	1246766,92	398303,29	1246766,92	Картометрический метод	0,10	-
2319	398301,83	1246769,27	398301,83	1246769,27	Картометрический метод	0,10	-
2320	398259,27	1246772,53	398259,27	1246772,53	Картометрический метод	0,10	-
2321	398206,46	1246773,31	398206,46	1246773,31	Картометрический метод	0,10	-
2322	398206,49	1246775,73	398206,49	1246775,73	Картометрический метод	0,10	-
2323	398206,53	1246778,16	398206,53	1246778,16	Картометрический метод	0,10	-
2324	398259,44	1246777,37	398259,44	1246777,37	Картометрический метод	0,10	-
2325	398306,65	1246773,28	398306,65	1246773,28	Картометрический метод	0,10	-
2326	398415,57	1246766,85	398415,57	1246766,85	Картометрический метод	0,10	-
2327	398457,61	1246769,9	398457,61	1246769,9	Картометрический метод	0,10	-
2328	398466,37	1246769,15	398466,37	1246769,15	Картометрический метод	0,10	-
2329	398577,89	1246767,68	398577,89	1246767,68	Картометрический метод	0,10	-
2330	398631,46	1246765,57	398631,46	1246765,57	Картометрический метод	0,10	-
2331	398637,9	1246762,42	398637,9	1246762,42	Картометрический метод	0,10	-
2332	398640,49	1246755,73	398640,49	1246755,73	Картометрический метод	0,10	-
2333	398642,51	1246754,47	398642,51	1246754,47	Картометрический метод	0,10	-
2334	398730,65	1246743,45	398730,65	1246743,45	Картометрический метод	0,10	-
2335	398730,68	1246743,12	398730,68	1246743,12	Картометрический метод	0,10	-
2336	398733,19	1246743,03	398733,19	1246743,03	Картометрический метод	0,10	-
2337	398754,97	1246740,4	398754,97	1246740,4	Картометрический метод	0,10	-
2338	398763,38	1246737,49	398763,38	1246737,49	Картометрический метод	0,10	-
2339	398788,19	1246742,69	398788,19	1246742,69	Картометрический метод	0,10	-
2340	398793,45	1246748,5	398793,45	1246748,5	Картометрический метод	0,10	-
2341	398796,95	1246757,72	398796,95	1246757,72	Картометрический метод	0,10	-
2265	398800,22	1246775,66	398800,22	1246775,66	Картометрический метод	0,10	-
2342	398055,36	1246803,67	398055,36	1246803,67	Картометрический метод	0,10	-
2343	398054,47	1246805,55	398054,47	1246805,55	Картометрический метод	0,10	-
2344	398052,74	1246806,17	398052,74	1246806,17	Картометрический метод	0,10	-
2345	398038,64	1246806,8	398038,64	1246806,8	Картометрический метод	0,10	-
2346	398007,29	1246798,24	398007,29	1246798,24	Картометрический метод	1,00	-
2347	397939,22	1246779,69	397939,22	1246779,69	Картометрический метод	1,00	-
2348	397901,6	1246769,46	397901,6	1246769,46	Картометрический метод	0,10	-
2349	397843,49	1246743,09	397843,49	1246743,09	Картометрический метод	0,10	-
2350	397807,09	1246726,85	397807,09	1246726,85	Картометрический метод	0,10	-
2351	397790,11	1246722,16	397790,11	1246722,16	Картометрический метод	0,10	-

Сведения о местоположении измененных (уточненных) границ объекта

2352	397769,6	1246713,93	397769,6	1246713,93	Картометрический метод	0,10	-
2353	397770,02	1246712,63	397770,02	1246712,63	Картометрический метод	0,10	-
2354	397588,66	1246654,54	397588,66	1246654,54	Картометрический метод	0,10	-
2355	397422,56	1246596,56	397422,56	1246596,56	Картометрический метод	0,10	-
2356	397412	1246591,99	397412	1246591,99	Картометрический метод	0,10	-
2357	397359,17	1246550,42	397359,17	1246550,42	Картометрический метод	0,10	-
2358	397358,35	1246547,6	397358,35	1246547,6	Картометрический метод	0,10	-
2359	397358,35	1246543,08	397358,35	1246543,08	Картометрический метод	0,10	-
2360	397362,04	1246536,12	397362,04	1246536,12	Картометрический метод	0,10	-
2361	397373,12	1246521,43	397373,12	1246521,43	Картометрический метод	0,10	-
2362	397383,64	1246506,72	397383,64	1246506,72	Картометрический метод	0,10	-
2363	397386,53	1246502,94	397386,53	1246502,94	Картометрический метод	0,10	-
2364	397387,97	1246502,75	397387,97	1246502,75	Картометрический метод	0,10	-
2365	397394,32	1246497,27	397394,32	1246497,27	Картометрический метод	0,10	-
2366	397398,07	1246495,68	397398,07	1246495,68	Картометрический метод	0,10	-
2367	397918,88	1246681,42	397918,88	1246681,42	Картометрический метод	0,10	-
2368	397934,44	1246684,87	397934,44	1246684,87	Картометрический метод	0,10	-
2369	397965,71	1246681,07	397965,71	1246681,07	Картометрический метод	0,10	-
2370	397976,59	1246675,38	397976,59	1246675,38	Картометрический метод	0,10	-
2371	397985,85	1246672,58	397985,85	1246672,58	Картометрический метод	0,10	-
2372	397987,87	1246672,3	397987,87	1246672,3	Картометрический метод	0,10	-
2373	397988,91	1246673,47	397988,91	1246673,47	Картометрический метод	0,10	-
2374	398001,01	1246675,8	398001,01	1246675,8	Картометрический метод	0,10	-
2375	398005,65	1246672,43	398005,65	1246672,43	Картометрический метод	0,10	-
2376	398031,17	1246675,64	398031,17	1246675,64	Картометрический метод	0,10	-
2377	398050,92	1246677,42	398050,92	1246677,42	Картометрический метод	0,10	-
2378	398059,27	1246679,8	398059,27	1246679,8	Картометрический метод	0,10	-
2379	398061,9	1246684,96	398061,9	1246684,96	Картометрический метод	0,10	-
2342	398055,36	1246803,67	398055,36	1246803,67	Картометрический метод	0,10	-
2380	397841,58	1246248,84	397841,58	1246248,84	Картометрический метод	0,10	-
2381	397841,9	1246251,56	397841,9	1246251,56	Картометрический метод	0,10	-
2382	397839,6	1246261,57	397839,6	1246261,57	Картометрический метод	0,10	-
2383	397825,66	1246300,48	397825,66	1246300,48	Картометрический метод	0,10	-
2384	397814,8	1246327,25	397814,8	1246327,25	Картометрический метод	0,10	-
2385	397774,41	1246419,5	397774,41	1246419,5	Картометрический метод	0,10	-
2386	397772,98	1246420,73	397772,98	1246420,73	Картометрический метод	0,10	-
2387	397770,48	1246421,19	397770,48	1246421,19	Картометрический метод	0,10	-
2388	397727,08	1246404,42	397727,08	1246404,42	Картометрический метод	0,10	-
2389	397643,81	1246370,58	397643,81	1246370,58	Картометрический метод	0,10	-
2390	397639,81	1246368,03	397639,81	1246368,03	Картометрический метод	1,00	-
2391	397635,28	1246365,23	397635,28	1246365,23	Картометрический метод	0,10	-
2392	397628,04	1246358,92	397628,04	1246358,92	Картометрический метод	0,10	-
2393	397620,97	1246353,7	397620,97	1246353,7	Картометрический метод	0,10	-
2394	397607,57	1246347,92	397607,57	1246347,92	Картометрический метод	0,10	-
2395	397555,14	1246325,71	397555,14	1246325,71	Картометрический метод	1,00	-
2396	397506,11	1246304,99	397506,11	1246304,99	Картометрический метод	0,10	-
2397	397466,67	1246291,4	397466,67	1246291,4	Картометрический метод	0,10	-
2398	397463,79	1246289,56	397463,79	1246289,56	Картометрический метод	0,10	-
2399	397463,27	1246286,68	397463,27	1246286,68	Картометрический метод	0,10	-
2400	397464,63	1246277,24	397464,63	1246277,24	Картометрический метод	0,10	-
2401	397505,83	1246214,31	397505,83	1246214,31	Картометрический метод	0,10	-
2402	397555,61	1246141,44	397555,61	1246141,44	Картометрический метод	0,10	-
2403	397556,73	1246138,07	397556,73	1246138,07	Картометрический метод	0,10	-
2404	397558,52	1246134,88	397558,52	1246134,88	Картометрический метод	0,10	-
2405	397566,56	1246135,74	397566,56	1246135,74	Картометрический метод	0,10	-
2406	397579,05	1246140,71	397579,05	1246140,71	Картометрический метод	0,10	-
2407	397616,21	1246155,44	397616,21	1246155,44	Картометрический метод	0,10	-
2408	397623,98	1246158,52	397623,98	1246158,52	Картометрический метод	0,10	-
2409	397661,27	1246173,33	397661,27	1246173,33	Картометрический метод	0,10	-
2410	397692,69	1246186,06	397692,69	1246186,06	Картометрический метод	0,10	-
2411	397731,5	1246201,97	397731,5	1246201,97	Картометрический метод	0,10	-
2412	397750	1246209,08	397750	1246209,08	Картометрический метод	0,10	-



Сведения о местоположении измененных (уточненных) границ объекта

2413	397765,9	1246215,46	397765,9	1246215,46	Картометрический метод	0,10	-
2414	397777,18	1246220,5	397777,18	1246220,5	Картометрический метод	0,10	-
2415	397800,02	1246229,8	397800,02	1246229,8	Картометрический метод	0,10	-
2416	397814,75	1246236,4	397814,75	1246236,4	Картометрический метод	0,10	-
2417	397814,51	1246237,96	397814,51	1246237,96	Картометрический метод	0,10	-
2418	397826,43	1246243,02	397826,43	1246243,02	Картометрический метод	0,10	-
2419	397839,62	1246247,05	397839,62	1246247,05	Картометрический метод	0,10	-
2380	397841,58	1246248,84	397841,58	1246248,84	Картометрический метод	0,10	-
2420	397909,96	1246056,57	397909,96	1246056,57	Картометрический метод	0,10	-
2421	397909,26	1246061,42	397909,26	1246061,42	Картометрический метод	0,10	-
2422	397908,59	1246065,96	397908,59	1246065,96	Картометрический метод	0,10	-
2423	397871,51	1246141,98	397871,51	1246141,98	Картометрический метод	0,10	-
2424	397867,08	1246141,62	397867,08	1246141,62	Картометрический метод	0,10	-
2425	397867,94	1246139,77	397867,94	1246139,77	Картометрический метод	0,10	-
2426	397827,61	1246123,95	397827,61	1246123,95	Картометрический метод	0,10	-
2427	397769,38	1246097,83	397769,38	1246097,83	Картометрический метод	0,10	-
2428	397765,03	1246106,84	397765,03	1246106,84	Картометрический метод	0,10	-
2429	397823,66	1246133,13	397823,66	1246133,13	Картометрический метод	0,10	-
2430	397863,25	1246149,44	397863,25	1246149,44	Картометрический метод	0,10	-
2431	397863,35	1246149,32	397863,35	1246149,32	Картометрический метод	0,10	-
2432	397863,54	1246149,49	397863,54	1246149,49	Картометрический метод	0,10	-
2433	397866,11	1246153,12	397866,11	1246153,12	Картометрический метод	0,10	-
2434	397847,72	1246191,27	397847,72	1246191,27	Картометрический метод	0,10	-
2435	397843,73	1246202,49	397843,73	1246202,49	Картометрический метод	0,10	-
2436	397842,09	1246208,97	397842,09	1246208,97	Картометрический метод	0,10	-
2437	397841,58	1246213,83	397841,58	1246213,83	Картометрический метод	0,10	-
2438	397841,63	1246219,87	397841,63	1246219,87	Картометрический метод	0,10	-
2439	397843,57	1246236,2	397843,57	1246236,2	Картометрический метод	0,10	-
2440	397843,09	1246237,81	397843,09	1246237,81	Картометрический метод	0,10	-
2441	397840,37	1246239,57	397840,37	1246239,57	Картометрический метод	0,10	-
2442	397838,27	1246239,91	397838,27	1246239,91	Картометрический метод	0,10	-
2443	397838,63	1246238,37	397838,63	1246238,37	Картометрический метод	0,10	-
2444	397829,16	1246235,49	397829,16	1246235,49	Картометрический метод	0,10	-
2445	397750,87	1246202,12	397750,87	1246202,12	Картометрический метод	0,10	-
2446	397572,81	1246131,81	397572,81	1246131,81	Картометрический метод	0,10	-
2447	397566,59	1246128,8	397566,59	1246128,8	Картометрический метод	0,10	-
2448	397565,62	1246126,42	397565,62	1246126,42	Картометрический метод	0,10	-
2449	397565,36	1246124,54	397565,36	1246124,54	Картометрический метод	0,10	-
2450	397567,36	1246121,57	397567,36	1246121,57	Картометрический метод	0,10	-
2451	397568,61	1246122,05	397568,61	1246122,05	Картометрический метод	0,10	-
2452	397611,6	1246059,23	397611,6	1246059,23	Картометрический метод	0,10	-
2453	397609,88	1246058,54	397609,88	1246058,54	Картометрический метод	0,10	-
2454	397612,2	1246055,02	397612,2	1246055,02	Картометрический метод	0,10	-
2455	397614,51	1246054,97	397614,51	1246054,97	Картометрический метод	0,10	-
2456	397620,41	1246045,47	397620,41	1246045,47	Картометрический метод	0,10	-
2457	397623,36	1246044,32	397623,36	1246044,32	Картометрический метод	0,10	-
2458	397627,85	1246045,36	397627,85	1246045,36	Картометрический метод	0,10	-
2459	397721,92	1246087,53	397721,92	1246087,53	Картометрический метод	0,10	-
2460	397722,86	1246084,75	397722,86	1246084,75	Картометрический метод	0,10	-
2461	397726,68	1246086,44	397726,68	1246086,44	Картометрический метод	0,10	-
2462	397725,78	1246089,25	397725,78	1246089,25	Картометрический метод	0,10	-
2463	397751,84	1246100,94	397751,84	1246100,94	Картометрический метод	0,10	-
2464	397756,32	1246091,97	397756,32	1246091,97	Картометрический метод	0,10	-
2465	397728,93	1246079,69	397728,93	1246079,69	Картометрический метод	0,10	-
2466	397728,18	1246081,84	397728,18	1246081,84	Картометрический метод	0,10	-
2467	397724,36	1246080,2	397724,36	1246080,2	Картометрический метод	0,10	-
2468	397725,07	1246077,96	397725,07	1246077,96	Картометрический метод	0,10	-
2469	397633,15	1246036,73	397633,15	1246036,73	Картометрический метод	0,10	-
2470	397630,43	1246033,92	397630,43	1246033,92	Картометрический метод	0,10	-
2471	397629,66	1246031,12	397629,66	1246031,12	Картометрический метод	0,10	-
2472	397669,69	1245970,84	397669,69	1245970,84	Картометрический метод	0,10	-
2473	397668,98	1245970,37	397668,98	1245970,37	Картометрический метод	0,10	-

Сведения о местоположении измененных (уточненных) границ объекта

2474	397671,37	1245967,02	397671,37	1245967,02	Картометрический метод	0,10	-
2475	397672,82	1245964,62	397672,82	1245964,62	Картометрический метод	0,10	-
2476	397674,75	1245963,21	397674,75	1245963,21	Картометрический метод	0,10	-
2477	397678,68	1245960,22	397678,68	1245960,22	Картометрический метод	0,10	-
2478	397684,78	1245959,07	397684,78	1245959,07	Картометрический метод	0,10	-
2479	397690,76	1245958,75	397690,76	1245958,75	Картометрический метод	0,10	-
2480	397699,16	1245959,54	397699,16	1245959,54	Картометрический метод	0,10	-
2481	397706,54	1245961,28	397706,54	1245961,28	Картометрический метод	0,10	-
2482	397723,98	1245967,45	397723,98	1245967,45	Картометрический метод	0,10	-
2483	397750,4	1245979,24	397750,4	1245979,24	Картометрический метод	0,10	-
2484	397792,44	1245999,67	397792,44	1245999,67	Картометрический метод	0,10	-
2485	397897,8	1246046,02	397897,8	1246046,02	Картометрический метод	0,10	-
2486	397898,35	1246044,74	397898,35	1246044,74	Картометрический метод	0,10	-
2487	397901,98	1246046,88	397901,98	1246046,88	Картометрический метод	0,10	-
2488	397901,61	1246047,78	397901,61	1246047,78	Картометрический метод	0,10	-
2489	397908,03	1246052,09	397908,03	1246052,09	Картометрический метод	0,10	-
2490	397909,12	1246056,19	397909,12	1246056,19	Картометрический метод	0,10	-
2420	397909,96	1246056,57	397909,96	1246056,57	Картометрический метод	0,10	-
2491	398664,6	1246222,76	398664,6	1246222,76	Картометрический метод	0,10	-
2492	398667,4	1246282,61	398667,4	1246282,61	Картометрический метод	0,10	-
2493	398665,95	1246286,57	398665,95	1246286,57	Картометрический метод	0,10	-
2494	398662,45	1246288,56	398662,45	1246288,56	Картометрический метод	0,10	-
2495	398317,57	1246317,46	398317,57	1246317,46	Картометрический метод	0,10	-
2496	398304,91	1246318,57	398304,91	1246318,57	Картометрический метод	0,10	-
2497	398295,06	1246322,59	398295,06	1246322,59	Картометрический метод	0,10	-
2498	398288,93	1246331,69	398288,93	1246331,69	Картометрический метод	0,10	-
2499	398287,93	1246341,67	398287,93	1246341,67	Картометрический метод	0,10	-
2500	398283,07	1246390,45	398283,07	1246390,45	Картометрический метод	0,10	-
2501	398272,03	1246419,62	398272,03	1246419,62	Картометрический метод	0,10	-
2502	398270,69	1246420,76	398270,69	1246420,76	Картометрический метод	0,10	-
2503	398268,71	1246420,7	398268,71	1246420,7	Картометрический метод	0,10	-
2504	398221,7	1246411,7	398221,7	1246411,7	Картометрический метод	0,10	-
2505	398197,9	1246411,36	398197,9	1246411,36	Картометрический метод	0,10	-
2506	398160,94	1246409,78	398160,94	1246409,78	Картометрический метод	0,10	-
2507	398146,46	1246405	398146,46	1246405	Картометрический метод	0,10	-
2508	398142,44	1246402,02	398142,44	1246402,02	Картометрический метод	0,10	-
2509	398142,18	1246398,77	398142,18	1246398,77	Картометрический метод	0,10	-
2510	398146,12	1246394,37	398146,12	1246394,37	Картометрический метод	0,10	-
2511	398150	1246384,44	398150	1246384,44	Картометрический метод	0,10	-
2512	398167,36	1246349,73	398167,36	1246349,73	Картометрический метод	0,10	-
2513	398189,42	1246302,88	398189,42	1246302,88	Картометрический метод	0,10	-
2514	398187,35	1246302,52	398187,35	1246302,52	Картометрический метод	0,10	-
2515	398190,08	1246296,33	398190,08	1246296,33	Картометрический метод	0,10	-
2516	398211,95	1246253,58	398211,95	1246253,58	Картометрический метод	0,10	-
2517	398223,96	1246230,58	398223,96	1246230,58	Картометрический метод	0,10	-
2518	398226,08	1246229,74	398226,08	1246229,74	Картометрический метод	0,10	-
2519	398228,04	1246227,7	398228,04	1246227,7	Картометрический метод	0,10	-
2520	398231,15	1246227,2	398231,15	1246227,2	Картометрический метод	0,10	-
2521	398312,78	1246232,71	398312,78	1246232,71	Картометрический метод	0,10	-
2522	398346,57	1246232,39	398346,57	1246232,39	Картометрический метод	0,10	-
2523	398346,51	1246230,23	398346,51	1246230,23	Картометрический метод	0,10	-
2524	398350,59	1246230,18	398350,59	1246230,18	Картометрический метод	0,10	-
2525	398356,64	1246230,43	398356,64	1246230,43	Картометрический метод	0,10	-
2526	398381,31	1246231,97	398381,31	1246231,97	Картометрический метод	0,10	-
2527	398392,44	1246231,88	398392,44	1246231,88	Картометрический метод	0,10	-
2528	398406,64	1246229,8	398406,64	1246229,8	Картометрический метод	0,10	-
2529	398406,68	1246231,69	398406,68	1246231,69	Картометрический метод	0,10	-
2530	398436,13	1246230,12	398436,13	1246230,12	Картометрический метод	0,10	-
2531	398436,15	1246228,1	398436,15	1246228,1	Картометрический метод	0,10	-
2532	398466,21	1246225,5	398466,21	1246225,5	Картометрический метод	0,10	-
2533	398466,27	1246228,52	398466,27	1246228,52	Картометрический метод	0,10	-
2534	398468,01	1246228,33	398468,01	1246228,33	Картометрический метод	0,10	-

Сведения о местоположении измененных (уточненных) границ объекта

2535	398476,03	1246227,14	398476,03	1246227,14	Картометрический метод	0,10	-
2536	398505,94	1246225,47	398505,94	1246225,47	Картометрический метод	0,10	-
2537	398514,06	1246225,89	398514,06	1246225,89	Картометрический метод	0,10	-
2538	398660,24	1246218,25	398660,24	1246218,25	Картометрический метод	0,10	-
2539	398663,36	1246219,55	398663,36	1246219,55	Картометрический метод	0,10	-
2491	398664,6	1246222,76	398664,6	1246222,76	Картометрический метод	0,10	-
2540	398658,79	1246104,39	398658,79	1246104,39	Картометрический метод	0,10	-
2541	398659,46	1246110,14	398659,46	1246110,14	Картометрический метод	0,10	-
2542	398663,6	1246201,88	398663,6	1246201,88	Картометрический метод	0,10	-
2543	398662,47	1246206,25	398662,47	1246206,25	Картометрический метод	0,10	-
2544	398659,26	1246208,29	398659,26	1246208,29	Картометрический метод	0,10	-
2545	398653,05	1246208,62	398653,05	1246208,62	Картометрический метод	0,10	-
2546	398653,08	1246210,25	398653,08	1246210,25	Картометрический метод	0,10	-
2547	398596,98	1246213,77	398596,98	1246213,77	Картометрический метод	0,10	-
2548	398536,89	1246215,64	398536,89	1246215,64	Картометрический метод	0,10	-
2549	398506,96	1246217,84	398506,96	1246217,84	Картометрический метод	0,10	-
2550	398418,79	1246222,53	398418,79	1246222,53	Картометрический метод	0,10	-
2551	398385,39	1246222,95	398385,39	1246222,95	Картометрический метод	0,10	-
2552	398350,35	1246223,78	398350,35	1246223,78	Картометрический метод	0,10	-
2553	398350,44	1246225,45	398350,44	1246225,45	Картометрический метод	0,10	-
2554	398346,29	1246225,47	398346,29	1246225,47	Картометрический метод	0,10	-
2555	398346,19	1246223,86	398346,19	1246223,86	Картометрический метод	0,10	-
2556	398327,01	1246224,38	398327,01	1246224,38	Картометрический метод	0,10	-
2557	398315,89	1246223,47	398315,89	1246223,47	Картометрический метод	0,10	-
2558	398288,53	1246222,68	398288,53	1246222,68	Картометрический метод	0,10	-
2559	398261,71	1246221,51	398261,71	1246221,51	Картометрический метод	0,10	-
2560	398244,02	1246221,08	398244,02	1246221,08	Картометрический метод	0,10	-
2561	398234,01	1246216,94	398234,01	1246216,94	Картометрический метод	0,10	-
2562	398233,52	1246218,06	398233,52	1246218,06	Картометрический метод	0,10	-
2563	398230,74	1246214,7	398230,74	1246214,7	Картометрический метод	0,10	-
2564	398236,32	1246203,42	398236,32	1246203,42	Картометрический метод	0,10	-
2565	398275,82	1246128,13	398275,82	1246128,13	Картометрический метод	0,10	-
2566	398279,25	1246123,59	398279,25	1246123,59	Картометрический метод	0,10	-
2567	398281,55	1246122	398281,55	1246122	Картометрический метод	0,10	-
2568	398284,18	1246120,37	398284,18	1246120,37	Картометрический метод	0,10	-
2569	398287,34	1246119,08	398287,34	1246119,08	Картометрический метод	0,10	-
2570	398648,12	1246099,55	398648,12	1246099,55	Картометрический метод	0,10	-
2571	398654,6	1246099,77	398654,6	1246099,77	Картометрический метод	0,10	-
2540	398658,79	1246104,39	398658,79	1246104,39	Картометрический метод	0,10	-
2572	397586,65	1246660,22	397586,65	1246660,22	Картометрический метод	0,10	-
2573	397681,16	1246690,44	397681,16	1246690,44	Картометрический метод	0,10	-
2574	397786,39	1246724,26	397786,39	1246724,26	Картометрический метод	0,10	-
2575	397804,43	1246730,34	397804,43	1246730,34	Картометрический метод	0,10	-
2576	397803,58	1246733	397803,58	1246733	Картометрический метод	0,10	-
2577	397820,27	1246738,93	397820,27	1246738,93	Картометрический метод	0,10	-
2578	397819,84	1246740,06	397819,84	1246740,06	Картометрический метод	0,10	-
2579	397835,02	1246746,91	397835,02	1246746,91	Картометрический метод	0,10	-
2580	397836,26	1246748,11	397836,26	1246748,11	Картометрический метод	0,10	-
2581	397836,33	1246749,31	397836,33	1246749,31	Картометрический метод	0,10	-
2582	397811,67	1246805,19	397811,67	1246805,19	Картометрический метод	0,10	-
2583	397813,39	1246805,85	397813,39	1246805,85	Картометрический метод	0,10	-
2584	397813,18	1246806,46	397813,18	1246806,46	Картометрический метод	0,10	-
2585	397811,41	1246805,79	397811,41	1246805,79	Картометрический метод	0,10	-
2586	397808,2	1246813,03	397808,2	1246813,03	Картометрический метод	0,10	-
2587	397806,66	1246814,15	397806,66	1246814,15	Картометрический метод	0,10	-
2588	397804,47	1246814,5	397804,47	1246814,5	Картометрический метод	0,10	-
2589	397743,05	1246788,83	397743,05	1246788,83	Картометрический метод	0,10	-
2590	397715,06	1246784,89	397715,06	1246784,89	Картометрический метод	0,10	-
2591	397672,99	1246771,05	397672,99	1246771,05	Картометрический метод	0,10	-
2592	397620,9	1246749,4	397620,9	1246749,4	Картометрический метод	0,10	-
2593	397567,77	1246731,28	397567,77	1246731,28	Картометрический метод	0,10	-

Сведения о местоположении измененных (уточненных) границ объекта

2594	397512,65	1246716,65	397512,65	1246716,65	Картометрический метод	0,10	-
2595	397393,48	1246683,24	397393,48	1246683,24	Картометрический метод	0,10	-
2596	397364,16	1246671,21	397364,16	1246671,21	Картометрический метод	0,10	-
2597	397338,32	1246656,19	397338,32	1246656,19	Картометрический метод	0,10	-
2598	397313,79	1246638,49	397313,79	1246638,49	Картометрический метод	0,10	-
2599	397303,93	1246629,36	397303,93	1246629,36	Картометрический метод	0,10	-
2600	397302,95	1246630,55	397302,95	1246630,55	Картометрический метод	0,10	-
2601	397302,46	1246630,12	397302,46	1246630,12	Картометрический метод	0,10	-
2602	397303,41	1246628,88	397303,41	1246628,88	Картометрический метод	0,10	-
2603	397290,44	1246616,82	397290,44	1246616,82	Картометрический метод	0,10	-
2604	397280,09	1246606,48	397280,09	1246606,48	Картометрический метод	0,10	-
2605	397279,66	1246605,46	397279,66	1246605,46	Картометрический метод	0,10	-
2606	397279,76	1246604,08	397279,76	1246604,08	Картометрический метод	0,10	-
2607	397300,42	1246573,81	397300,42	1246573,81	Картометрический метод	0,10	-
2608	397302,98	1246572	397302,98	1246572	Картометрический метод	0,10	-
2609	397306,52	1246570,26	397306,52	1246570,26	Картометрический метод	0,10	-
2610	397310,07	1246570,37	397310,07	1246570,37	Картометрический метод	0,10	-
2611	397325,92	1246570,37	397325,92	1246570,37	Картометрический метод	0,10	-
2612	397336,93	1246562,28	397336,93	1246562,28	Картометрический метод	0,10	-
2613	397345,11	1246554,95	397345,11	1246554,95	Картометрический метод	0,10	-
2614	397350,77	1246555,13	397350,77	1246555,13	Картометрический метод	0,10	-
2615	397353,57	1246556,23	397353,57	1246556,23	Картометрический метод	0,10	-
2616	397407,88	1246598,93	397407,88	1246598,93	Картометрический метод	0,10	-
2617	397419,67	1246604,03	397419,67	1246604,03	Картометрический метод	0,10	-
2572	397586,65	1246660,22	397586,65	1246660,22	Картометрический метод	0,10	-
2618	398725,66	1246632,27	398725,66	1246632,27	Картометрический метод	0,10	-
2619	398747,64	1246726,89	398747,64	1246726,89	Картометрический метод	0,10	-
2620	398753,9	1246733,64	398753,9	1246733,64	Картометрический метод	0,10	-
2621	398753,54	1246734,41	398753,54	1246734,41	Картометрический метод	0,10	-
2622	398752,71	1246735,04	398752,71	1246735,04	Картометрический метод	0,10	-
2623	398640,46	1246748,68	398640,46	1246748,68	Картометрический метод	0,10	-
2624	398635,44	1246751,8	398635,44	1246751,8	Картометрический метод	0,10	-
2625	398633,11	1246758,08	398633,11	1246758,08	Картометрический метод	0,10	-
2626	398629,96	1246759,63	398629,96	1246759,63	Картометрический метод	0,10	-
2627	398577,73	1246761,68	398577,73	1246761,68	Картометрический метод	0,10	-
2628	398542,82	1246762,26	398542,82	1246762,26	Картометрический метод	0,10	-
2629	398466,07	1246763,16	398466,07	1246763,16	Картометрический метод	0,10	-
2630	398457,56	1246763,88	398457,56	1246763,88	Картометрический метод	0,10	-
2631	398415,47	1246760,96	398415,47	1246760,96	Картометрический метод	0,10	-
2632	398310,47	1246767,05	398310,47	1246767,05	Картометрический метод	0,10	-
2633	398309,24	1246766,4	398309,24	1246766,4	Картометрический метод	0,10	-
2634	398308,71	1246764,85	398308,71	1246764,85	Картометрический метод	0,10	-
2635	398303,67	1246689,77	398303,67	1246689,77	Картометрический метод	0,10	-
2636	398305,81	1246685,98	398305,81	1246685,98	Картометрический метод	0,10	-
2637	398308,51	1246683,14	398308,51	1246683,14	Картометрический метод	0,10	-
2638	398322,11	1246683,19	398322,11	1246683,19	Картометрический метод	0,10	-
2639	398348,61	1246682	398348,61	1246682	Картометрический метод	0,10	-
2640	398371,18	1246681,61	398371,18	1246681,61	Картометрический метод	0,10	-
2641	398391,15	1246678,51	398391,15	1246678,51	Картометрический метод	0,10	-
2642	398476,99	1246666,16	398476,99	1246666,16	Картометрический метод	0,10	-
2643	398540,95	1246655,7	398540,95	1246655,7	Картометрический метод	0,10	-
2644	398546,97	1246654,72	398546,97	1246654,72	Картометрический метод	0,10	-
2645	398569,79	1246653,69	398569,79	1246653,69	Картометрический метод	0,10	-
2646	398582,99	1246657,07	398582,99	1246657,07	Картометрический метод	1,00	-
2647	398585,63	1246657,39	398585,63	1246657,39	Картометрический метод	0,10	-
2648	398590,26	1246657,08	398590,26	1246657,08	Картометрический метод	0,10	-
2649	398595,73	1246655,8	398595,73	1246655,8	Картометрический метод	0,10	-
2650	398598,51	1246651,39	398598,51	1246651,39	Картометрический метод	0,10	-
2651	398606,47	1246649,19	398606,47	1246649,19	Картометрический метод	0,10	-
2652	398627,26	1246645,18	398627,26	1246645,18	Картометрический метод	0,10	-
2653	398667,17	1246637,27	398667,17	1246637,27	Картометрический метод	0,10	-
2654	398703,29	1246631,07	398703,29	1246631,07	Картометрический метод	1,00	-

Сведения о местоположении измененных (уточненных) границ объекта

2655	398714,69	1246628,91	398714,69	1246628,91	Картометрический метод	0,10	-
2656	398716,83	1246628,91	398716,83	1246628,91	Картометрический метод	0,10	-
2657	398719,62	1246630,89	398719,62	1246630,89	Картометрический метод	0,10	-
2658	398723,47	1246631,17	398723,47	1246631,17	Картометрический метод	0,10	-
2618	398725,66	1246632,27	398725,66	1246632,27	Картометрический метод	0,10	-
2659	397726,79	1246525,21	397726,79	1246525,21	Картометрический метод	0,10	-
2660	397815,39	1246562,79	397815,39	1246562,79	Картометрический метод	0,10	-
2661	397825,91	1246568,29	397825,91	1246568,29	Картометрический метод	0,10	-
2662	397834,51	1246572,25	397834,51	1246572,25	Картометрический метод	0,10	-
2663	397915,71	1246623,79	397915,71	1246623,79	Картометрический метод	0,10	-
2664	397920,32	1246627,58	397920,32	1246627,58	Картометрический метод	0,10	-
2665	397942,94	1246642,97	397942,94	1246642,97	Картометрический метод	0,10	-
2666	397971,03	1246659,45	397971,03	1246659,45	Картометрический метод	0,10	-
2667	397971,64	1246660,67	397971,64	1246660,67	Картометрический метод	0,10	-
2668	397971,73	1246662,93	397971,73	1246662,93	Картометрический метод	0,10	-
2669	397968,72	1246667,34	397968,72	1246667,34	Картометрический метод	0,10	-
2670	397962,48	1246671,39	397962,48	1246671,39	Картометрический метод	0,10	-
2671	397934,94	1246674,74	397934,94	1246674,74	Картометрический метод	0,10	-
2672	397921,66	1246671,79	397921,66	1246671,79	Картометрический метод	0,10	-
2673	397408,09	1246488,22	397408,09	1246488,22	Картометрический метод	0,10	-
2674	397401,07	1246484,26	397401,07	1246484,26	Картометрический метод	0,10	-
2675	397399,36	1246483,09	397399,36	1246483,09	Картометрический метод	0,10	-
2676	397399,36	1246482,94	397399,36	1246482,94	Картометрический метод	0,10	-
2677	397418,12	1246459,31	397418,12	1246459,31	Картометрический метод	0,10	-
2678	397425,7	1246452,48	397425,7	1246452,48	Картометрический метод	0,10	-
2679	397438,1	1246442,4	397438,1	1246442,4	Картометрический метод	0,10	-
2680	397451,67	1246437,83	397451,67	1246437,83	Картометрический метод	0,10	-
2681	397466,42	1246437,05	397466,42	1246437,05	Картометрический метод	0,10	-
2682	397474,97	1246437,74	397474,97	1246437,74	Картометрический метод	0,10	-
2683	397488,28	1246439,53	397488,28	1246439,53	Картометрический метод	0,10	-
2684	397501,41	1246443,19	397501,41	1246443,19	Картометрический метод	0,10	-
2685	397508,66	1246445,75	397508,66	1246445,75	Картометрический метод	0,10	-
2686	397514,65	1246447,86	397514,65	1246447,86	Картометрический метод	0,10	-
2687	397523,67	1246451,47	397523,67	1246451,47	Картометрический метод	0,10	-
2688	397581,76	1246473,28	397581,76	1246473,28	Картометрический метод	0,10	-
2689	397603,11	1246480,86	397603,11	1246480,86	Картометрический метод	0,10	-
2690	397637,25	1246493,1	397637,25	1246493,1	Картометрический метод	0,10	-
2691	397662,87	1246501,31	397662,87	1246501,31	Картометрический метод	0,10	-
2659	397726,79	1246525,21	397726,79	1246525,21	Картометрический метод	0,10	-
2692	398755,95	1246275,3	398755,95	1246275,3	Картометрический метод	0,10	-
2693	398758,86	1246276,25	398758,86	1246276,25	Картометрический метод	0,10	-
2694	398760,48	1246278,86	398760,48	1246278,86	Картометрический метод	0,10	-
2695	398769,19	1246348,28	398769,19	1246348,28	Картометрический метод	0,10	-
2696	398781,52	1246448,15	398781,52	1246448,15	Картометрический метод	0,10	-
2697	398799,82	1246518,3	398799,82	1246518,3	Картометрический метод	0,10	-
2698	398802,46	1246532,39	398802,46	1246532,39	Картометрический метод	0,10	-
2699	398803,27	1246535,83	398803,27	1246535,83	Картометрический метод	0,10	-
2700	398802,99	1246535,9	398802,99	1246535,9	Картометрический метод	0,10	-
2701	398806,21	1246553,8	398806,21	1246553,8	Картометрический метод	0,10	-
2702	398809,81	1246574,84	398809,81	1246574,84	Картометрический метод	0,10	-
2703	398809,64	1246578,95	398809,64	1246578,95	Картометрический метод	0,10	-
2704	398808,33	1246581,52	398808,33	1246581,52	Картометрический метод	0,10	-
2705	398771,72	1246598,24	398771,72	1246598,24	Картометрический метод	0,10	-
2706	398764,56	1246601,65	398764,56	1246601,65	Картометрический метод	0,10	-
2707	398751,81	1246605,71	398751,81	1246605,71	Картометрический метод	0,10	-
2708	398744,2	1246607,75	398744,2	1246607,75	Картометрический метод	0,10	-
2709	398717,46	1246612,34	398717,46	1246612,34	Картометрический метод	0,10	-
2710	398716,59	1246611,93	398716,59	1246611,93	Картометрический метод	0,10	-
2711	398715,91	1246611,11	398715,91	1246611,11	Картометрический метод	0,10	-
2712	398697,95	1246510,4	398697,95	1246510,4	Картометрический метод	0,10	-
2713	398685,52	1246430,75	398685,52	1246430,75	Картометрический метод	0,10	-

Сведения о местоположении измененных (уточненных) границ объекта

2714	398673,13	1246357	398673,13	1246357	Картометрический метод	0,10	-
2715	398662,28	1246300,08	398662,28	1246300,08	Картометрический метод	0,10	-
2716	398662,49	1246299,18	398662,49	1246299,18	Картометрический метод	0,10	-
2717	398663,31	1246298,58	398663,31	1246298,58	Картометрический метод	0,10	-
2718	398672,35	1246297,82	398672,35	1246297,82	Картометрический метод	0,10	-
2719	398676,22	1246294,94	398676,22	1246294,94	Картометрический метод	0,10	-
2720	398677,79	1246289,82	398677,79	1246289,82	Картометрический метод	0,10	-
2721	398677,47	1246283,89	398677,47	1246283,89	Картометрический метод	0,10	-
2722	398678,57	1246281,3	398678,57	1246281,3	Картометрический метод	0,10	-
2723	398680,82	1246280,2	398680,82	1246280,2	Картометрический метод	0,10	-
2692	398755,95	1246275,3	398755,95	1246275,3	Картометрический метод	0,10	-
2724	398039,33	1246317,22	398039,33	1246317,22	Картометрический метод	0,10	-
2725	398152,26	1246348,78	398152,26	1246348,78	Картометрический метод	0,10	-
2726	398154,44	1246351,06	398154,44	1246351,06	Картометрический метод	0,10	-
2727	398154,14	1246354,15	398154,14	1246354,15	Картометрический метод	0,10	-
2728	398137,64	1246388,92	398137,64	1246388,92	Картометрический метод	0,10	-
2729	398125,67	1246403,18	398125,67	1246403,18	Картометрический метод	0,10	-
2730	398097,6	1246430,01	398097,6	1246430,01	Картометрический метод	0,10	-
2731	398062,14	1246417,7	398062,14	1246417,7	Картометрический метод	0,10	-
2732	398021,18	1246409,44	398021,18	1246409,44	Картометрический метод	0,10	-
2733	397945,94	1246387,22	397945,94	1246387,22	Картометрический метод	0,10	-
2734	397882,65	1246360,23	397882,65	1246360,23	Картометрический метод	0,10	-
2735	397824,29	1246325,71	397824,29	1246325,71	Картометрический метод	0,10	-
2736	397830,42	1246310,58	397830,42	1246310,58	Картометрический метод	0,10	-
2737	397832,14	1246302,79	397832,14	1246302,79	Картометрический метод	0,10	-
2738	397839,86	1246280,88	397839,86	1246280,88	Картометрический метод	0,10	-
2739	397847,15	1246267,41	397847,15	1246267,41	Картометрический метод	0,10	-
2740	397854	1246257,93	397854	1246257,93	Картометрический метод	0,10	-
2741	397857,69	1246254,59	397857,69	1246254,59	Картометрический метод	0,10	-
2742	397860,95	1246254,36	397860,95	1246254,36	Картометрический метод	0,10	-
2743	397887,15	1246264,02	397887,15	1246264,02	Картометрический метод	0,10	-
2744	397926,1	1246281,62	397926,1	1246281,62	Картометрический метод	0,10	-
2745	397954,93	1246292,67	397954,93	1246292,67	Картометрический метод	0,10	-
2724	398039,33	1246317,22	398039,33	1246317,22	Картометрический метод	0,10	-
2746	398018,77	1246419,16	398018,77	1246419,16	Картометрический метод	0,10	-
2747	398059,5	1246427,37	398059,5	1246427,37	Картометрический метод	0,10	-
2748	398088,92	1246437,58	398088,92	1246437,58	Картометрический метод	0,10	-
2749	398071,98	1246452,21	398071,98	1246452,21	Картометрический метод	0,10	-
2750	398053,54	1246472,92	398053,54	1246472,92	Картометрический метод	0,10	-
2751	398048,53	1246481,6	398048,53	1246481,6	Картометрический метод	0,10	-
2752	398047,27	1246508,34	398047,27	1246508,34	Картометрический метод	0,10	-
2753	398045,86	1246509,78	398045,86	1246509,78	Картометрический метод	0,10	-
2754	398043,03	1246511,14	398043,03	1246511,14	Картометрический метод	0,10	-
2755	398033,26	1246507,99	398033,26	1246507,99	Картометрический метод	0,10	-
2756	398032,71	1246508,93	398032,71	1246508,93	Картометрический метод	0,10	-
2757	397932,61	1246475,55	397932,61	1246475,55	Картометрический метод	0,10	-
2758	397884,76	1246458,74	397884,76	1246458,74	Картометрический метод	0,10	-
2759	397872,04	1246455,42	397872,04	1246455,42	Картометрический метод	0,10	-
2760	397863,07	1246456,44	397863,07	1246456,44	Картометрический метод	0,10	-
2761	397854,87	1246453,41	397854,87	1246453,41	Картометрический метод	0,10	-
2762	397784,09	1246426,72	397784,09	1246426,72	Картометрический метод	0,10	-
2763	397781,9	1246424,82	397781,9	1246424,82	Картометрический метод	0,10	-
2764	397782,06	1246421,96	397782,06	1246421,96	Картометрический метод	0,10	-
2765	397819,49	1246335,08	397819,49	1246335,08	Картометрический метод	0,10	-
2766	397819,99	1246335,34	397819,99	1246335,34	Картометрический метод	0,10	-
2767	397820,19	1246334,91	397820,19	1246334,91	Картометрический метод	0,10	-
2768	397878,11	1246369,17	397878,11	1246369,17	Картометрический метод	0,10	-
2769	397942,56	1246396,65	397942,56	1246396,65	Картометрический метод	0,10	-
2746	398018,77	1246419,16	398018,77	1246419,16	Картометрический метод	0,10	-
2770	397619,02	1246362,52	397619,02	1246362,52	Картометрический метод	0,10	-

Сведения о местоположении измененных (уточненных) границ объекта

2771	397618,96	1246365,1	397618,96	1246365,1	Картометрический метод	0,10	-
2772	397611,01	1246381,99	397611,01	1246381,99	Картометрический метод	0,10	-
2773	397603,42	1246399,01	397603,42	1246399,01	Картометрический метод	0,10	-
2774	397595,79	1246416,34	397595,79	1246416,34	Картометрический метод	0,10	-
2775	397593	1246423,21	397593	1246423,21	Картометрический метод	0,10	-
2776	397583,7	1246444,64	397583,7	1246444,64	Картометрический метод	0,10	-
2777	397583,11	1246444,47	397583,11	1246444,47	Картометрический метод	0,10	-
2778	397578,6	1246454,89	397578,6	1246454,89	Картометрический метод	0,10	-
2779	397573,28	1246453	397573,28	1246453	Картометрический метод	0,10	-
2780	397546,46	1246442,66	397546,46	1246442,66	Картометрический метод	0,10	-
2781	397537,67	1246439,57	397537,67	1246439,57	Картометрический метод	0,10	-
2782	397505,23	1246426,63	397505,23	1246426,63	Картометрический метод	0,10	-
2783	397471,59	1246420	397471,59	1246420	Картометрический метод	0,10	-
2784	397460,05	1246419,45	397460,05	1246419,45	Картометрический метод	0,10	-
2785	397435,22	1246425,76	397435,22	1246425,76	Картометрический метод	0,10	-
2786	397434,08	1246426,8	397434,08	1246426,8	Картометрический метод	0,10	-
2787	397425,42	1246434,88	397425,42	1246434,88	Картометрический метод	0,10	-
2788	397418,06	1246441,65	397418,06	1246441,65	Картометрический метод	0,10	-
2789	397410,59	1246442,36	397410,59	1246442,36	Картометрический метод	0,10	-
2790	397407,2	1246440,56	397407,2	1246440,56	Картометрический метод	0,10	-
2791	397400,59	1246435,95	397400,59	1246435,95	Картометрический метод	0,10	-
2792	397396,53	1246422,85	397396,53	1246422,85	Картометрический метод	0,10	-
2793	397398,37	1246416,32	397398,37	1246416,32	Картометрический метод	0,10	-
2794	397406,99	1246397,46	397406,99	1246397,46	Картометрический метод	0,10	-
2795	397429,29	1246358,26	397429,29	1246358,26	Картометрический метод	0,10	-
2796	397456,81	1246315,67	397456,81	1246315,67	Картометрический метод	0,10	-
2797	397461,41	1246307,78	397461,41	1246307,78	Картометрический метод	0,10	-
2798	397466,39	1246301,87	397466,39	1246301,87	Картометрический метод	0,10	-
2799	397470,45	1246301,19	397470,45	1246301,19	Картометрический метод	0,10	-
2800	397503,21	1246312,35	397503,21	1246312,35	Картометрический метод	0,10	-
2801	397604,39	1246355,27	397604,39	1246355,27	Картометрический метод	0,10	-
2802	397617,26	1246360,91	397617,26	1246360,91	Картометрический метод	0,10	-
2770	397619,02	1246362,52	397619,02	1246362,52	Картометрический метод	0,10	-

2803	397294,34	1246570,02	397294,34	1246570,02	Картометрический метод	0,10	-
2804	397294,15	1246572,02	397294,15	1246572,02	Картометрический метод	0,10	-
2805	397275,27	1246600,01	397275,27	1246600,01	Картометрический метод	0,10	-
2806	397274,5	1246600,42	397274,5	1246600,42	Картометрический метод	0,10	-
2807	397273,41	1246600,17	397273,41	1246600,17	Картометрический метод	0,10	-
2808	397218,22	1246548,69	397218,22	1246548,69	Картометрический метод	0,10	-
2809	397217,42	1246545,8	397217,42	1246545,8	Картометрический метод	0,10	-
2810	397217,68	1246542,91	397217,68	1246542,91	Картометрический метод	0,10	-
2811	397218,29	1246541,07	397218,29	1246541,07	Картометрический метод	0,10	-
2812	397219,25	1246541,33	397219,25	1246541,33	Картометрический метод	0,10	-
2813	397223,89	1246542,96	397223,89	1246542,96	Картометрический метод	0,10	-
2814	397265	1246559	397265	1246559	Картометрический метод	0,10	-
2815	397277	1246567	397277	1246567	Картометрический метод	0,10	-
2816	397293,9	1246569,18	397293,9	1246569,18	Картометрический метод	0,10	-
2803	397294,34	1246570,02	397294,34	1246570,02	Картометрический метод	0,10	-

2817	-	-	395735,31	1248840,59	Картометрический метод	0,10	-
2818	-	-	395757,44	1248849,61	Картометрический метод	0,10	-
2819	-	-	395756,88	1248851,5	Картометрический метод	0,10	-
2820	-	-	395735,55	1248934,83	Картометрический метод	0,10	-
2821	-	-	395705,6	1248923,88	Картометрический метод	0,10	-
2822	-	-	395707,9	1248893,93	Картометрический метод	0,10	-
2823	-	-	395720,91	1248837,22	Картометрический метод	0,10	-
2824	-	-	395721,06	1248836,5	Картометрический метод	0,10	-
2817	-	-	395735,31	1248840,59	Картометрический метод	0,10	-

3. Сведения о характерных точках части (частей) границы объекта

Часть № \_





# ОПИСАНИЕ МЕСТРОПОЛОЖЕНИЯ ГРАНИЦ

Территориальная зона

Зона транспортной инфраструктуры (Т2)

(наименование объекта местоположение границ, которого описано (далее - объект))

## Раздел 1

Сведения об объекте		
№ п/п	Характеристики объекта	Описание характеристик
1	2	3
1	Местоположение объекта	Российская Федерация, Тамбовская область, р-н Знаменский, Поссовет Знаменский
2	Площадь объекта ± величина погрешности определения площади (Р ± Дельта Р)	314027±4903 кв.м
3	Иные характеристики объекта	-

Раздел 2

Сведения о местоположении границ объекта					
1. Система координат МСК-68					
2. Сведения о характерных точках границ объекта					
Обозначение характерных точек границ	Координаты, м		Метод определения координат характерной точки	Средняя квадратическая погрешность положения характерной точки (M <sub>t</sub> ), м	Описание обозначения точки на местности (при наличии)
	X	Y			
1	2	3	4	5	6
1	395158.57	1243332.03	Картометрический метод	0,1	-
2	395194.81	1243417.72	Картометрический метод	0,1	-
3	395167.65	1243430.55	Картометрический метод	0,1	-
4	395157.94	1243435.14	Картометрический метод	0,1	-
5	395116.66	1243350.16	Картометрический метод	0,1	-
6	395131.19	1243343.87	Картометрический метод	0,1	-
1	395158.57	1243332.03	Картометрический метод	0,1	-
7	395229.36	1243518.23	Картометрический метод	0,1	-
8	395211.01	1243526.19	Картометрический метод	0,1	-
9	395191.11	1243480.32	Картометрический метод	0,1	-
10	395209.46	1243472.36	Картометрический метод	0,1	-
7	395229.36	1243518.23	Картометрический метод	0,1	-
11	395245.44	1243537.06	Картометрический метод	0,1	-
12	395273.20	1243601.29	Картометрический метод	0,1	-
13	395234.26	1243619.48	Картометрический метод	0,1	-
14	395206.95	1243553.01	Картометрический метод	0,1	-
11	395245.44	1243537.06	Картометрический метод	0,1	-
15	395422.60	1243922.04	Картометрический метод	0,1	-
16	395426.40	1243937.03	Картометрический метод	0,1	-
17	395465.69	1244026.00	Картометрический метод	0,1	-
18	395435.86	1244042.70	Картометрический метод	0,1	-
19	395389.57	1243940.49	Картометрический метод	0,1	-
15	395422.60	1243922.04	Картометрический метод	0,1	-
20	394315.77	1245746.85	Картометрический метод	7,5	-
21	394255.66	1245766.19	Картометрический метод	7,5	-
22	394212.54	1245773.93	Картометрический метод	7,5	-
23	394190.26	1245812.34	Картометрический метод	7,5	-
24	394185.36	1245825.17	Картометрический метод	7,5	-
25	394181.26	1245877.57	Картометрический метод	7,5	-
26	394163.37	1245898.41	Картометрический метод	7,5	-
27	394137.27	1245916.28	Картометрический метод	7,5	-
28	394094.99	1245933.70	Картометрический метод	7,5	-
29	394063.35	1245940.44	Картометрический метод	7,5	-
30	394014.70	1245950.80	Картометрический метод	7,5	-
31	393950.58	1245959.34	Картометрический метод	7,5	-
32	393855.36	1245976.63	Картометрический метод	7,5	-
33	393838.26	1245978.30	Картометрический метод	7,5	-
34	393837.85	1245976.08	Картометрический метод	7,5	-
35	393836.76	1245969.78	Картометрический метод	2,5	-

Сведения о местоположении границ объекта

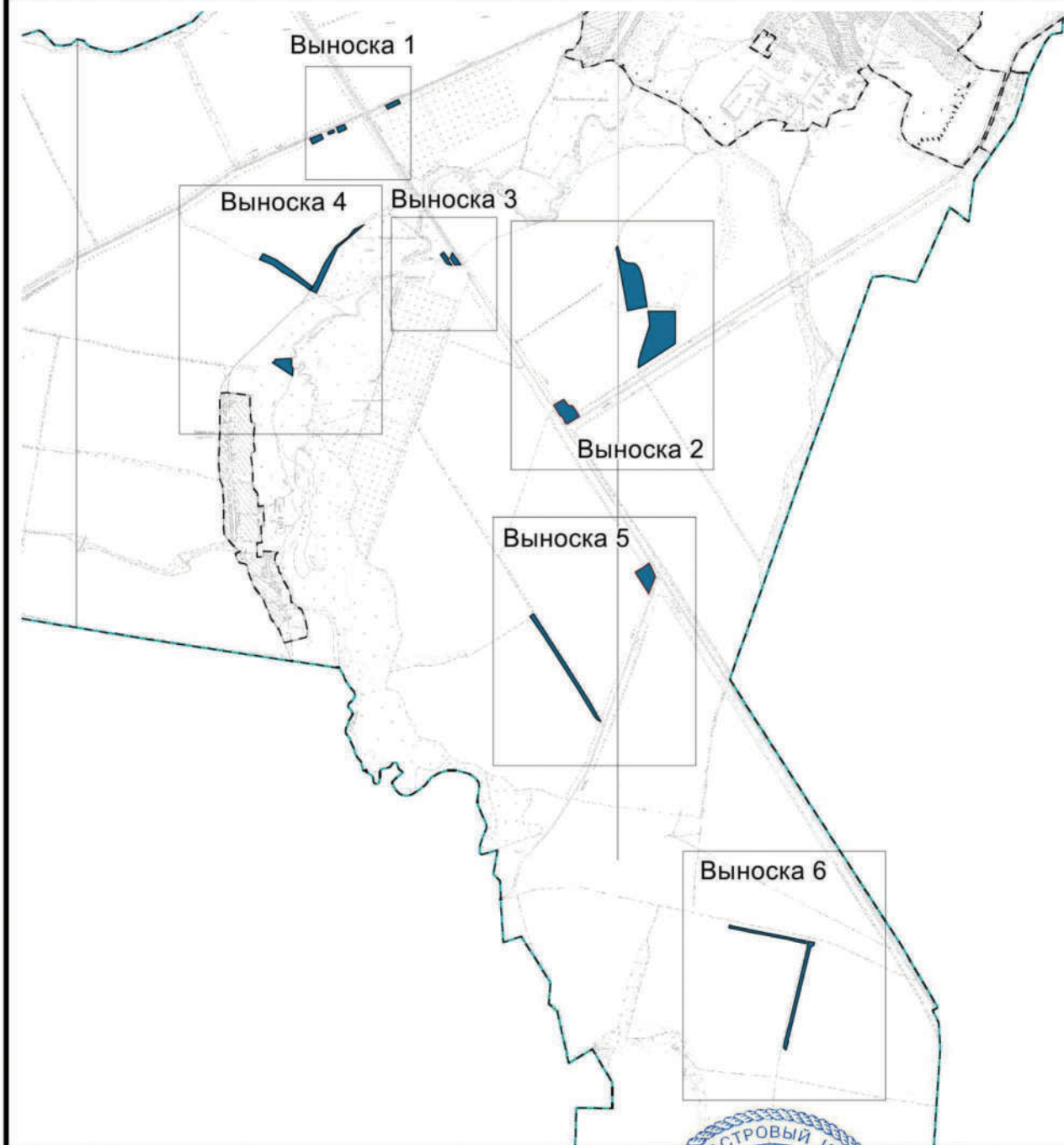
36	393811.82	1245844.24	Картометрический метод	2,5	-
37	393808.69	1245823.58	Картометрический метод	2,5	-
38	394251.85	1245745.32	Картометрический метод	2,5	-
39	394305.19	1245736.38	Картометрический метод	2,5	-
20	394315.77	1245746.85	Картометрический метод	2,5	-
40	393802.15	1245983.97	Картометрический метод	2,5	-
41	393802.23	1246201.42	Картометрический метод	2,5	-
42	393549.80	1246201.90	Картометрический метод	2,5	-
43	393361.05	1245907.24	Картометрический метод	2,5	-
44	393375.72	1245907.16	Картометрический метод	2,5	-
45	393416.30	1245912.04	Картометрический метод	2,5	-
46	393469.54	1245924.88	Картометрический метод	2,5	-
47	393690.84	1245997.49	Картометрический метод	2,5	-
48	393706.31	1245999.03	Картометрический метод	2,5	-
40	393802.15	1245983.97	Картометрический метод	2,5	-
49	394248.89	1244354.29	Картометрический метод	0,5	-
50	394269.66	1244381.54	Картометрический метод	0,5	-
51	394212.53	1244421.94	Картометрический метод	0,5	-
52	394208.29	1244416.36	Картометрический метод	0,1	-
53	394161.89	1244448.38	Картометрический метод	0,1	-
54	394177.85	1244404.28	Картометрический метод	0,1	-
55	394191.72	1244394.52	Картометрический метод	0,1	-
49	394248.89	1244354.29	Картометрический метод	0,5	-
56	394266.81	1244446.21	Картометрический метод	0,1	-
57	394191.45	1244498.27	Картометрический метод	0,1	-
58	394168.46	1244517.78	Картометрический метод	0,1	-
59	394167.55	1244463.95	Картометрический метод	0,1	-
60	394222.28	1244430.85	Картометрический метод	0,1	-
56	394266.81	1244446.21	Картометрический метод	0,1	-
61	393401.46	1243034.30	Картометрический метод	1,0	-
62	393409.09	1243053.25	Картометрический метод	1,0	-
63	393426.70	1243059.19	Картометрический метод	1,0	-
64	393436.92	1243185.34	Картометрический метод	2,5	-
65	393371.07	1243184.67	Картометрический метод	2,5	-
66	393354.79	1243199.30	Картометрический метод	2,5	-
67	393296.23	1243195.64	Картометрический метод	1,0	-
61	393401.46	1243034.30	Картометрический метод	1,0	-
68	394314.65	1243534.67	Картометрический метод	2,5	-
69	394387.46	1243629.13	Картометрический метод	2,5	-
70	394448.47	1243676.36	Картометрический метод	2,5	-
71	394465.66	1243716.40	Картометрический метод	2,5	-
72	394483.86	1243758.82	Картометрический метод	2,5	-
73	394301.72	1243548.41	Картометрический метод	0,1	-
74	394143.13	1243473.43	Картометрический метод	0,1	-
75	393947.03	1243382.20	Картометрический метод	2,5	-
76	393967.20	1243333.28	Картометрический метод	2,5	-
77	394043.87	1243382.75	Картометрический метод	2,5	-
78	394181.62	1243445.33	Картометрический метод	2,5	-
68	394314.65	1243534.67	Картометрический метод	2,5	-

Сведения о местоположении границ объекта





79	394209.21	1242931.55	Картометрический метод	0,1	-
80	394256.07	1242961.67	Картометрический метод	0,1	-
81	394210.34	1243064.18	Картометрический метод	2,5	-
82	394122.03	1243189.86	Картометрический метод	2,5	-
83	393999.79	1243348.12	Картометрический метод	0,1	-
84	393970.89	1243330.57	Картометрический метод	0,1	-
85	394004.79	1243286.75	Картометрический метод	0,1	-
86	394056.58	1243209.12	Картометрический метод	0,1	-
87	394110.20	1243117.01	Картометрический метод	0,1	-
88	394166.58	1243040.48	Картометрический метод	0,1	-
89	394189.32	1242987.40	Картометрический метод	0,1	-
79	394209.21	1242931.55	Картометрический метод	0,1	-
90	391429.55	1245087.39	Картометрический метод	2,5	-
91	391302.02	1245168.02	Картометрический метод	2,5	-
92	391016.70	1245349.74	Картометрический метод	2,5	-
93	390731.38	1245531.47	Картометрический метод	2,5	-
94	390608.57	1245601.16	Картометрический метод	2,5	-
95	390580.69	1245616.98	Картометрический метод	2,5	-
96	390582.98	1245612.05	Картометрический метод	2,5	-
97	390594.78	1245586.69	Картометрический метод	2,5	-
98	390623.84	1245563.51	Картометрический метод	2,5	-
99	390838.90	1245429.52	Картометрический метод	2,5	-
100	391257.33	1245163.60	Картометрический метод	2,5	-
101	391269.72	1245154.28	Картометрический метод	2,5	-
102	391409.39	1245055.88	Картометрический метод	2,5	-
90	391429.55	1245087.39	Картометрический метод	2,5	-
103	388961.59	1246618.57	Картометрический метод	2,5	-
104	388981.32	1246622.99	Картометрический метод	2,5	-
105	388969.70	1246677.67	Картометрический метод	2,5	-
106	388942.63	1246807.74	Картометрический метод	2,5	-
107	388923.97	1246905.74	Картометрический метод	2,5	-
108	388915.79	1246954.85	Картометрический метод	2,5	-
109	388885.27	1247102.44	Картометрический метод	2,5	-
110	388877.01	1247140.79	Картометрический метод	2,5	-
111	388858.00	1247229.81	Картометрический метод	2,5	-
112	388838.66	1247224.80	Картометрический метод	2,5	-
113	388856.96	1247138.43	Картометрический метод	2,5	-
114	388866.18	1247097.44	Картометрический метод	2,5	-
115	388885.85	1246999.39	Картометрический метод	2,5	-
116	388904.59	1246900.86	Картометрический метод	2,5	-
117	388923.28	1246802.68	Картометрический метод	2,5	-
118	388943.65	1246704.78	Картометрический метод	2,5	-
103	388961.59	1246618.57	Картометрический метод	2,5	-
119	388844.98	1247291.11	Картометрический метод	2,5	-
120	388826.73	1247287.25	Картометрический метод	2,5	-
121	388808.42	1247261.32	Картометрический метод	2,5	-
122	388178.43	1247112.83	Картометрический метод	2,5	-
123	388104.33	1247095.37	Картометрический метод	2,5	-
124	388087.82	1247083.74	Картометрический метод	2,5	-
125	388072.51	1247087.87	Картометрический метод	2,5	-

Сведения о местоположении границ объекта					
126	387997.78	1247070.24	Картометрический метод	2,5	-
127	388020.01	1247046.53	Картометрический метод	2,5	-
128	388061.56	1247054.91	Картометрический метод	2,5	-
129	388085.62	1247060.85	Картометрический метод	2,5	-
130	388193.00	1247090.59	Картометрический метод	2,5	-
131	388813.45	1247239.91	Картометрический метод	2,5	-
132	388833.08	1247237.78	Картометрический метод	2,5	-
133	388854.95	1247243.46	Картометрический метод	2,5	-
119	388844.98	1247291.11	Картометрический метод	2,5	-
134	391824.82	1245994.35	Картометрический метод	2,5	-
135	391805.74	1245965.37	Картометрический метод	2,5	-
136	391797.68	1245953.13	Картометрический метод	2,5	-
137	391752.89	1245885.12	Картометрический метод	2,5	-
138	391592.39	1245982.93	Картометрический метод	2,5	-
139	391582.57	1245988.91	Картометрический метод	2,5	-
140	391673.12	1246026.29	Картометрический метод	2,5	-
141	391720.50	1246044.63	Картометрический метод	2,5	-
142	391796.47	1246012.16	Картометрический метод	2,5	-
134	391824.82	1245994.35	Картометрический метод	2,5	-
143	393114.50	1245325.51	Картометрический метод	2,5	-
144	393065.08	1245243.71	Картометрический метод	2,5	-
145	392982.26	1245296.56	Картометрический метод	2,5	-
146	392978.12	1245308.98	Картометрический метод	2,5	-
147	392961.47	1245319.55	Картометрический метод	2,5	-
148	392928.39	1245334.79	Картометрический метод	2,5	-
149	392921.02	1245339.82	Картометрический метод	2,5	-
150	392919.95	1245348.94	Картометрический метод	2,5	-
151	392924.02	1245360.41	Картометрический метод	2,5	-
152	392980.10	1245447.99	Картометрический метод	2,5	-
153	392999.30	1245435.09	Картометрический метод	2,5	-
154	393007.55	1245429.55	Картометрический метод	2,5	-
155	393062.66	1245392.41	Картометрический метод	2,5	-
156	393063.22	1245363.99	Картометрический метод	2,5	-
143	393114.50	1245325.51	Картометрический метод	2,5	-
3. Сведения о характерных точках части (частей) границы объекта					
Обозначение характерных точек границ	Координаты, м		Метод определения координат характерной точки	Средняя квадратическая погрешность положения характерной точки (M <sub>t</sub> ), м	Описание обозначения точки на местности (при наличии)
	X	Y			
1	2	3	4	5	6
Часть №-					
-	-	-	-	-	-

План границ объекта



Используемые условные знаки и обозначения:

-  - граница территориальной зоны
-  - изменяемая (уточняемая) граница территориальной зоны
-  - граница городского поселения
-  - граница населённого пункта

Масштаб 1:50000

Подпись:  (Беркетова Л.Ю.)

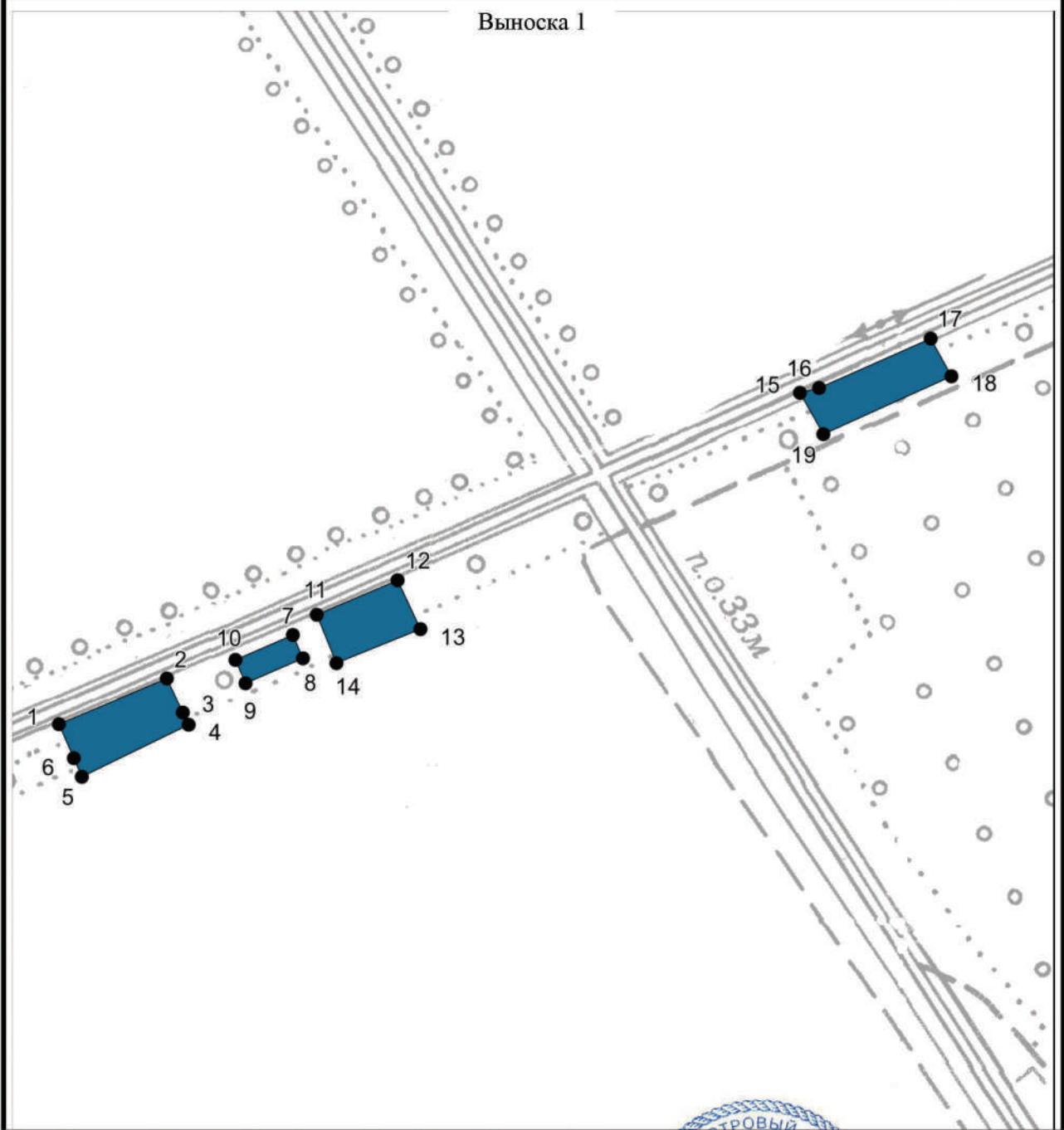
Дата « 01 » июля 2021 г.

Место для оттиска (при наличии) печати лица, составившего описание местоположения границ



Раздел 4

План границ объекта

Выноска 1



Используемые условные знаки и обозначения:

-  - граница территориальной зоны
-  1 - характерная точка границы территориальной зоны

Масштаб 1:5000

Подпись:  (Беркетова Л.Ю.)

Дата «05» июля 2021 г.

Место для оттиска (при наличии) печати лица, составившего описание местоположения границ





Раздел 4

План границ объекта



Используемые условные знаки и обозначения:

-  - граница территориальной зоны
-  - изменяемая (уточняемая) граница территориальной зоны
- 1 - характерная точка границы территориальной зоны

Масштаб 1:10000

Подпись  (Беркетова Л.Ю.)

Дата «01» июля 2021 г.

Место для оттиска (при наличии) печати лица, составившего описание местоположения границ







План границ объекта



Используемые условные знаки и обозначения:

-  - граница территориальной зоны
-  1 - характерная точка границы территориальной зоны

Масштаб 1:5000

Подпись:  (Беркетова Л.Ю.)

Дата «01» июля 2021 г.

Место для оттиска (при наличии) печати лица, составившего описание местоположения границ






Раздел 4

План границ объекта

Выноска 4



Используемые условные знаки и обозначения:

-  - граница территориальной зоны
-  1 - характерная точка границы территориальной зоны
-  - граница населённого пункта

Масштаб 1:10000

Подпись  (Беркетова Л.Ю.)

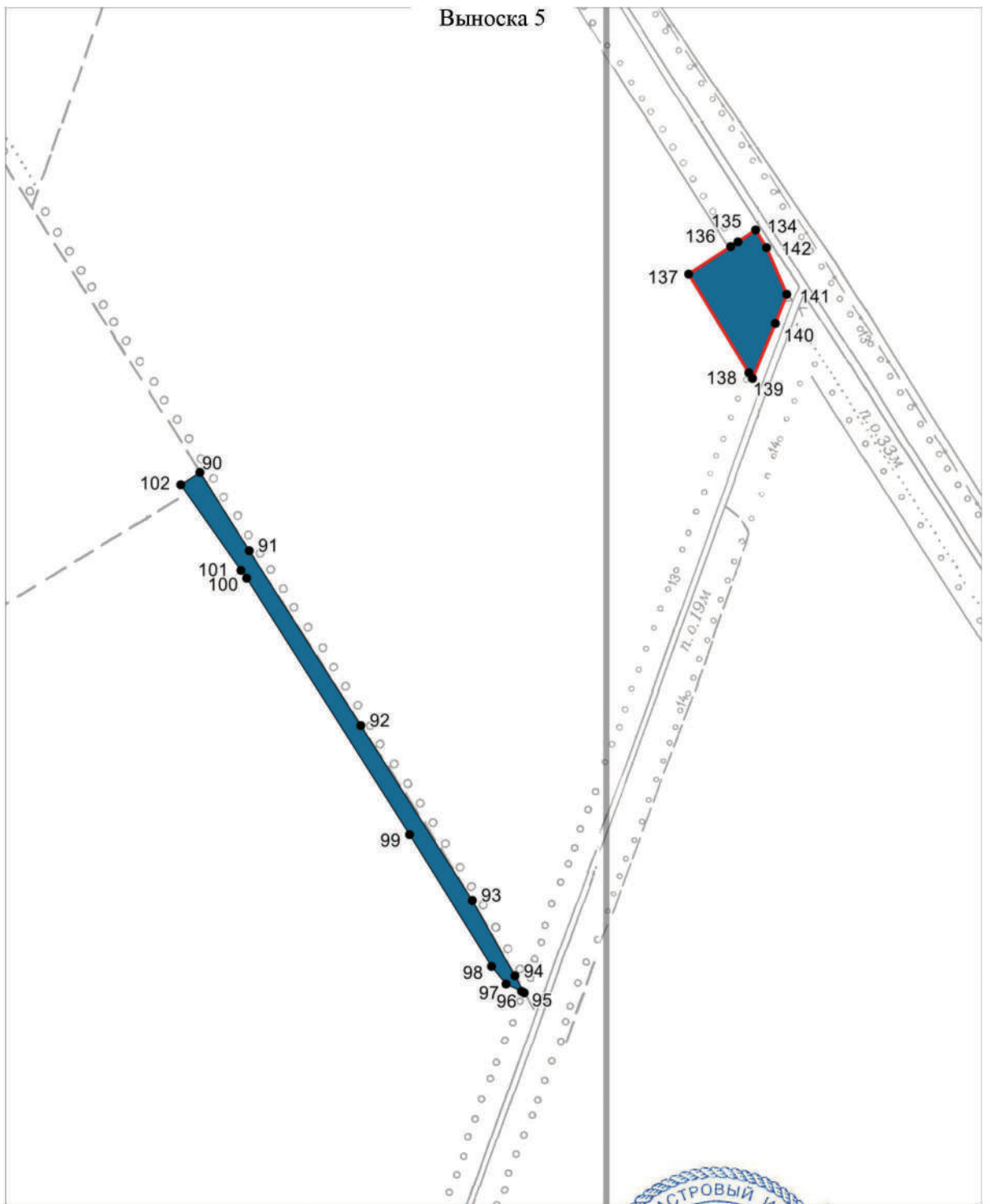
Дата «01» июля 2021 г.

Место для оттиска (при наличии) печати лица, составившего описание местоположения границ



Раздел 4

План границ объекта

Выноска 5



Используемые условные знаки и обозначения:

-  - граница территориальной зоны
-  - изменяемая (уточняемая) граница территориальной зоны
- 1 - характерная точка границы территориальной зоны

Масштаб 1:10000

Подпись (Беркетова Л.Ю.)

Дата «01» июля 2021 г.

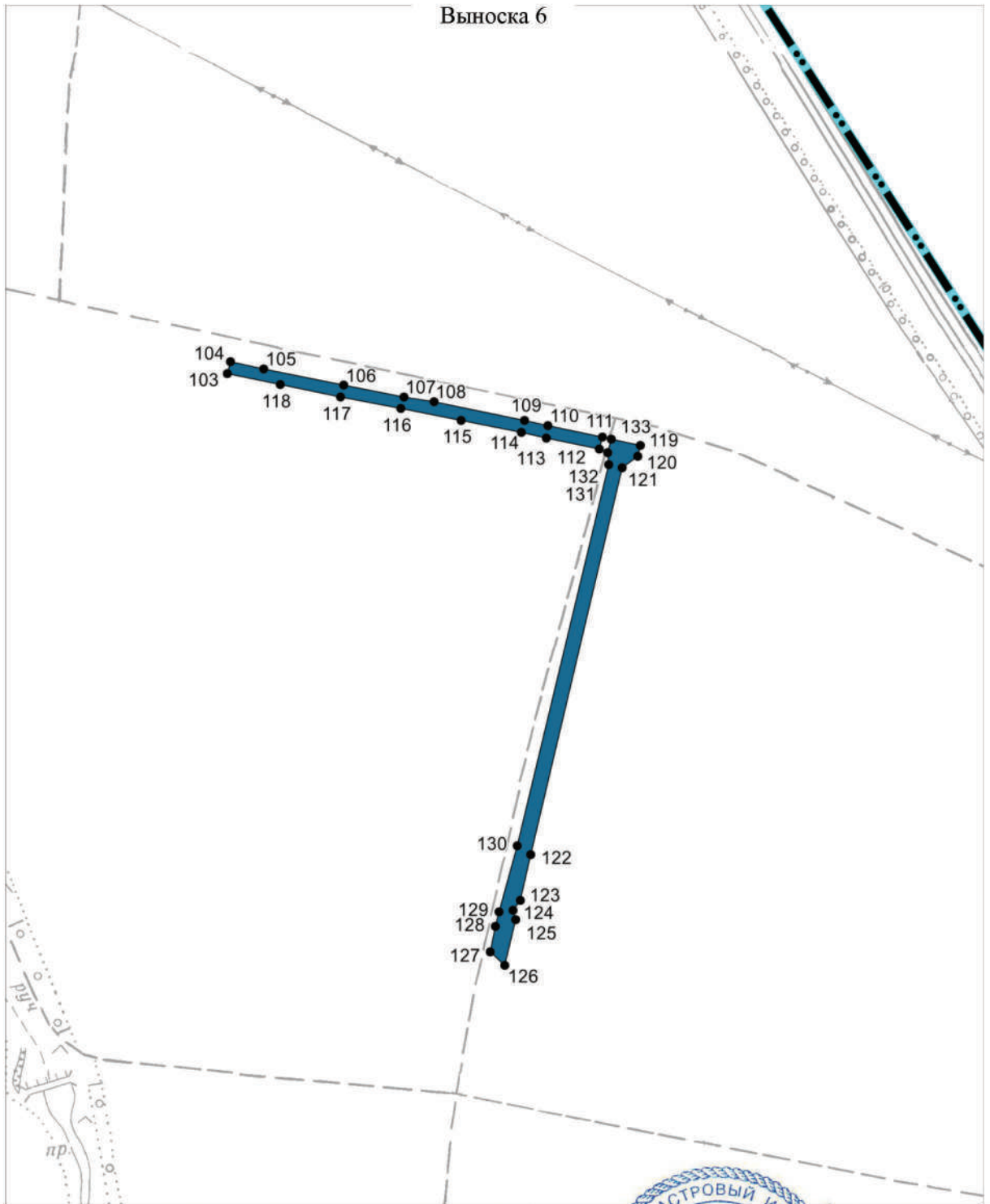
Место для оттиска (при наличии) печати лица, составившего описание местоположения границ






Раздел 4

План границ объекта

Выноска 6



Используемые условные знаки и обозначения:

-  - граница территориальной зоны
-  1 - характерная точка границы территориальной зоны
-  - граница городского поселения

Масштаб 1:10000

Подпись  (Беркетова Л.Ю.)

Дата «01» июля 2021 г.

Место для оттиска (при наличии) печати лица, составившего описание местоположения границ



# ОПИСАНИЕ МЕСТРОПОЛОЖЕНИЯ ГРАНИЦ

## Территориальная зона

### Зона сельскохозяйственного использования (Сх1)

(наименование объекта местоположение границ, которого описано (далее - объект))

#### Раздел 1

Сведения об объекте		
№ п/п	Характеристики объекта	Описание характеристик
1	2	3
1	Местоположение объекта	Российская Федерация, Тамбовская область, р-н Знаменский, Поссовет Знаменский, рп. Знаменка
2	Площадь объекта ± величина погрешности определения площади (Р ± Дельта Р)	137.66±0.10 га
3	Иные характеристики объекта	-

Раздел 2

Сведения о местоположении границ объекта					
1. Система координат МСК-68					
2. Сведения о характерных точках границ объекта					
Обозначение характерных точек границ	Координаты, м		Метод определения координат характерной точки	Средняя квадратическая погрешность положения характерной точки (M <sub>t</sub> ), м	Описание обозначения точки на местности (при наличии)
	X	Y			
1	2	3	4	5	6
1	399087.74	1245947.29	Картометрический метод	0,1	-
2	399151.20	1246412.72	Картометрический метод	0,1	-
3	399070.84	1246459.38	Картометрический метод	0,1	-
4	398991.25	1246497.23	Картометрический метод	0,1	-
5	398989.92	1246486.65	Картометрический метод	0,1	-
6	398946.29	1246348.42	Картометрический метод	1,0	-
7	398934.30	1246310.34	Картометрический метод	0,1	-
8	398847.37	1246317.30	Картометрический метод	0,1	-
9	398822.57	1245925.53	Картометрический метод	0,1	-
1	399087.74	1245947.29	Картометрический метод	0,1	-
10	399369.55	1246322.36	Картометрический метод	1,0	-
11	399496.64	1246686.60	Картометрический метод	0,1	-
12	399303.98	1246744.04	Картометрический метод	0,1	-
13	399249.44	1246745.05	Картометрический метод	1,0	-
14	399181.67	1246681.50	Картометрический метод	0,1	-
15	399140.08	1246591.91	Картометрический метод	0,1	-
16	399101.04	1246515.07	Картометрический метод	0,1	-
17	399071.87	1246483.51	Картометрический метод	0,1	-
18	399071.55	1246480.54	Картометрический метод	0,1	-
19	399074.13	1246479.16	Картометрический метод	0,1	-
20	399160.61	1246435.66	Картометрический метод	1,0	-
21	399301.40	1246359.75	Картометрический метод	0,1	-
10	399369.55	1246322.36	Картометрический метод	0,1	-
22	399192.50	1246452.99	Картометрический метод	0,1	-
23	399194.02	1246460.44	Картометрический метод	0,1	-
24	399186.58	1246461.96	Картометрический метод	0,1	-
25	399185.05	1246454.52	Картометрический метод	0,1	-
22	399192.50	1246452.99	Картометрический метод	0,1	-
26	399222.60	1246599.60	Картометрический метод	0,1	-
27	399224.22	1246607.03	Картометрический метод	0,1	-
28	399216.79	1246608.64	Картометрический метод	0,1	-
29	399215.18	1246601.22	Картометрический метод	0,1	-
26	399222.60	1246599.60	Картометрический метод	0,1	-
30	399511.91	1250609.46	Картометрический метод	0,1	-
31	399843.37	1251192.95	Картометрический метод	0,1	-
32	399857.99	1251223.22	Картометрический метод	1,0	-
33	399480.85	1251404.18	Картометрический метод	1,0	-
34	399501.52	1251476.60	Картометрический метод	1,0	-
35	399480.67	1251487.65	Картометрический метод	0,1	-

Сведения о местоположении границ объекта

36	399463.45	1251458.38	Картометрический метод	0,1	-
37	399451.16	1251435.04	Картометрический метод	0,1	-
38	399449.03	1251431.28	Картометрический метод	0,1	-
39	399441.45	1251416.96	Картометрический метод	0,1	-
40	399425.34	1251387.69	Картометрический метод	0,1	-
41	399106.63	1250838.55	Картометрический метод	0,1	-
42	399146.34	1250816.19	Картометрический метод	0,1	-
43	399175.89	1250799.57	Картометрический метод	0,1	-
30	399511.91	1250609.46	Картометрический метод	0,1	-
44	399192.48	1250828.26	Картометрический метод	0,1	-
45	399196.31	1250834.82	Картометрический метод	0,1	-
46	399189.74	1250838.65	Картометрический метод	0,1	-
47	399185.91	1250832.08	Картометрический метод	0,1	-
44	399192.48	1250828.26	Картометрический метод	0,1	-
48	399300.19	1251013.23	Картометрический метод	0,1	-
49	399303.92	1251019.85	Картометрический метод	0,1	-
50	399297.30	1251023.59	Картометрический метод	0,1	-
51	399293.57	1251016.97	Картометрический метод	0,1	-
48	399300.19	1251013.23	Картометрический метод	0,1	-
52	399405.64	1251200.27	Картометрический метод	0,1	-
53	399409.47	1251206.84	Картометрический метод	0,1	-
54	399402.90	1251210.67	Картометрический метод	0,1	-
55	399399.07	1251204.10	Картометрический метод	0,1	-
52	399405.64	1251200.27	Картометрический метод	0,1	-
56	399504.35	1251369.52	Картометрический метод	0,1	-
57	399508.04	1251376.34	Картометрический метод	0,1	-
58	399501.23	1251380.03	Картометрический метод	0,1	-
59	399497.54	1251373.22	Картометрический метод	0,1	-
56	399504.35	1251369.52	Картометрический метод	0,1	-
60	399537.40	1252490.94	Картометрический метод	2,5	-
61	399510.74	1252467.00	Картометрический метод	2,5	-
62	399507.96	1252466.63	Картометрический метод	2,5	-
63	399478.48	1252464.96	Картометрический метод	2,5	-
64	399423.00	1252485.94	Картометрический метод	2,5	-
65	399345.10	1252493.73	Картометрический метод	2,5	-
66	399283.38	1252521.59	Картометрический метод	2,5	-
67	399258.52	1252525.14	Картометрический метод	2,5	-
68	399233.35	1252521.00	Картометрический метод	2,5	-
69	399175.57	1252494.35	Картометрический метод	2,5	-
70	399109.89	1252479.56	Картометрический метод	2,5	-
71	399100.87	1252482.81	Картометрический метод	2,5	-
72	399099.41	1252493.98	Картометрический метод	2,5	-
73	399082.72	1252505.40	Картометрический метод	2,5	-
74	399068.44	1252505.97	Картометрический метод	2,5	-
75	399046.61	1252497.12	Картометрический метод	2,5	-
76	399028.06	1252506.97	Картометрический метод	2,5	-
77	399018.64	1252509.54	Картометрический метод	2,5	-
78	399006.51	1252519.96	Картометрический метод	2,5	-
79	398992.09	1252526.95	Картометрический метод	2,5	-

Сведения о местоположении границ объекта

80	398993.80	1252531.09	Картометрический метод	2,5	-
81	399001.24	1252534.69	Картометрический метод	2,5	-
82	399012.44	1252536.99	Картометрический метод	2,5	-
83	398993.12	1252573.78	Картометрический метод	2,5	-
84	398977.11	1252597.68	Картометрический метод	2,5	-
85	398959.46	1252614.07	Картометрический метод	2,5	-
86	398899.67	1252642.35	Картометрический метод	1,5	-
87	398886.21	1252657.90	Картометрический метод	1,5	-
88	398863.12	1252707.37	Картометрический метод	0,3	-
89	398863.12	1252709.52	Картометрический метод	0,3	-
90	398846.49	1252722.77	Картометрический метод	2,5	-
91	398858.60	1252784.82	Картометрический метод	2,5	-
92	398847.48	1252813.10	Картометрический метод	1,0	-
93	398774.31	1252755.29	Картометрический метод	2,5	-
94	398692.57	1252720.79	Картометрический метод	1,0	-
95	398638.00	1252675.59	Картометрический метод	2,5	-
96	398576.12	1252660.97	Картометрический метод	2,5	-
97	398522.97	1252642.59	Картометрический метод	2,5	-
98	398397.77	1252577.06	Картометрический метод	2,5	-
99	398399.50	1252569.94	Картометрический метод	2,5	-
100	398447.58	1252588.15	Картометрический метод	2,5	-
101	398492.12	1252612.13	Картометрический метод	2,5	-
102	398503.17	1252615.81	Картометрический метод	2,5	-
103	398517.77	1252613.97	Картометрический метод	2,5	-
104	398529.18	1252604.04	Картометрический метод	2,5	-
105	398547.13	1252588.36	Картометрический метод	2,5	-
106	398553.98	1252590.97	Картометрический метод	2,5	-
107	398559.41	1252590.78	Картометрический метод	2,5	-
108	398571.31	1252591.02	Картометрический метод	2,5	-
109	398578.06	1252592.84	Картометрический метод	2,5	-
110	398583.95	1252595.57	Картометрический метод	2,5	-
111	398596.00	1252604.89	Картометрический метод	2,5	-
112	398602.73	1252607.84	Картометрический метод	2,5	-
113	398610.76	1252608.82	Картометрический метод	2,5	-
114	398619.38	1252608.61	Картометрический метод	2,5	-
115	398628.63	1252605.68	Картометрический метод	2,5	-
116	398647.14	1252593.91	Картометрический метод	2,5	-
117	398661.26	1252587.81	Картометрический метод	2,5	-
118	398672.31	1252582.66	Картометрический метод	2,5	-
119	398687.94	1252579.07	Картометрический метод	2,5	-
120	398705.24	1252576.86	Картометрический метод	2,5	-
121	398733.33	1252578.43	Картометрический метод	2,5	-
122	398746.70	1252579.71	Картометрический метод	2,5	-
123	398760.16	1252576.15	Картометрический метод	2,5	-
124	398842.28	1252546.16	Картометрический метод	2,5	-
125	398914.72	1252515.63	Картометрический метод	2,5	-
126	398993.68	1252473.96	Картометрический метод	2,5	-
127	399051.12	1252444.89	Картометрический метод	2,5	-
128	399105.23	1252421.34	Картометрический метод	2,5	-
129	399120.34	1252412.87	Картометрический метод	2,5	-
130	399203.72	1252372.33	Картометрический метод	2,5	-
131	399321.96	1252307.69	Картометрический метод	2,5	-
132	399372.95	1252305.05	Картометрический метод	2,5	-
133	399421.24	1252320.45	Картометрический метод	2,5	-



Сведения о местоположении границ объекта

134	399483.66	1252354.15	Картометрический метод	2,5	-
135	399491.94	1252366.16	Картометрический метод	2,5	-
136	399496.03	1252376.13	Картометрический метод	2,5	-
137	399496.94	1252378.77	Картометрический метод	2,5	-
138	399510.85	1252412.45	Картометрический метод	2,5	-
139	399530.54	1252464.47	Картометрический метод	2,5	-
60	399537.40	1252490.94	Картометрический метод	2,5	-
140	397884.61	1252644.62	Картометрический метод	0,1	-
141	397513.96	1253096.33	Картометрический метод	0,1	-
142	397434.12	1253196.94	Картометрический метод	0,1	-
143	397410.36	1253224.99	Картометрический метод	0,1	-
144	397377.22	1253245.82	Картометрический метод	0,1	-
145	397349.18	1253248.37	Картометрический метод	0,1	-
146	397009.72	1253163.71	Картометрический метод	0,1	-
147	396964.30	1253162.33	Картометрический метод	0,1	-
148	396963.49	1253159.80	Картометрический метод	0,1	-
149	396974.96	1253156.14	Картометрический метод	0,1	-
150	396980.81	1253149.36	Картометрический метод	0,1	-
151	396983.71	1253146.00	Картометрический метод	0,1	-
152	397002.38	1253124.34	Картометрический метод	0,1	-
153	396960.01	1253070.01	Картометрический метод	0,1	-
154	396942.01	1253036.10	Картометрический метод	0,1	-
155	396946.36	1253029.61	Картометрический метод	0,1	-
156	396952.26	1253027.17	Картометрический метод	0,1	-
157	396974.64	1253058.13	Картометрический метод	0,1	-
158	396984.35	1253049.01	Картометрический метод	1,0	-
159	396993.34	1253040.51	Картометрический метод	1,0	-
160	396995.65	1253038.43	Картометрический метод	1,0	-
161	397044.43	1252993.20	Картометрический метод	1,0	-
162	397042.86	1252991.12	Картометрический метод	0,1	-
163	397025.29	1252967.45	Картометрический метод	0,1	-
164	397089.72	1252922.52	Картометрический метод	0,1	-
165	397119.48	1252896.22	Картометрический метод	0,1	-
166	397158.96	1252863.57	Картометрический метод	0,3	-
167	397166.23	1252860.75	Картометрический метод	0,3	-
168	397163.42	1252853.48	Картометрический метод	0,3	-
169	397189.64	1252805.47	Картометрический метод	0,1	-
170	397212.61	1252741.40	Картометрический метод	0,1	-
171	397221.03	1252676.99	Картометрический метод	0,1	-
172	397224.28	1252652.06	Картометрический метод	0,1	-
173	397247.18	1252490.90	Картометрический метод	1,0	-
174	397261.55	1252393.75	Картометрический метод	1,0	-
175	397271.21	1252341.80	Картометрический метод	1,0	-
176	397283.65	1252290.46	Картометрический метод	1,0	-
177	397302.99	1252236.38	Картометрический метод	1,0	-
178	397322.45	1252184.32	Картометрический метод	1,0	-
179	397326.91	1252174.87	Картометрический метод	1,0	-
180	397328.86	1252176.49	Картометрический метод	0,1	-
181	397352.57	1252194.91	Картометрический метод	0,1	-
182	397323.16	1252281.63	Картометрический метод	1,0	-
183	397340.36	1252310.08	Картометрический метод	0,1	-
184	397378.52	1252370.95	Картометрический метод	0,1	-
185	397419.92	1252349.21	Картометрический метод	0,1	-

## Сведения о местоположении границ объекта

186	397447.67	1252332.40	Картометрический метод	0,1	-
187	397500.30	1252274.98	Картометрический метод	1,0	-
188	397505.42	1252290.74	Картометрический метод	0,1	-
189	397516.09	1252319.25	Картометрический метод	0,1	-
190	397518.63	1252320.46	Картометрический метод	1,0	-
191	397335.75	1252421.73	Картометрический метод	1,0	-
192	397333.04	1252436.52	Картометрический метод	1,0	-
193	397316.31	1252455.32	Картометрический метод	1,0	-
194	397301.87	1252476.04	Картометрический метод	1,0	-
195	397289.74	1252498.11	Картометрический метод	1,0	-
196	397280.45	1252521.51	Картометрический метод	1,0	-
197	397273.87	1252545.84	Картометрический метод	1,0	-
198	397268.08	1252582.31	Картометрический метод	1,0	-
199	397265.26	1252609.67	Картометрический метод	1,0	-
200	397259.50	1252671.61	Картометрический метод	1,0	-
201	397256.83	1252705.78	Картометрический метод	1,0	-
202	397255.58	1252710.16	Картометрический метод	1,0	-
203	397253.36	1252733.00	Картометрический метод	0,3	-
204	397250.94	1252758.09	Картометрический метод	1,0	-
205	397246.14	1252806.22	Картометрический метод	1,0	-
206	397242.40	1252845.03	Картометрический метод	1,0	-
207	397241.13	1252870.14	Картометрический метод	0,3	-
208	397245.40	1252895.52	Картометрический метод	1,0	-
209	397246.63	1252919.97	Картометрический метод	1,0	-
210	397261.54	1252967.91	Картометрический метод	1,0	-
211	397272.41	1252990.70	Картометрический метод	1,0	-
212	397285.48	1253011.69	Картометрический метод	1,0	-
213	397300.83	1253031.61	Картометрический метод	1,0	-
214	397317.97	1253050.03	Картометрический метод	1,0	-
215	397336.68	1253066.79	Картометрический метод	1,0	-
216	397357.30	1253081.27	Картометрический метод	1,0	-
217	397379.09	1253093.77	Картометрический метод	1,0	-
218	397401.98	1253104.15	Картометрический метод	1,0	-
219	397425.92	1253111.98	Картометрический метод	1,0	-
220	397450.40	1253117.52	Картометрический метод	1,0	-
221	397461.32	1253119.76	Картометрический метод	1,0	-
222	397464.71	1253116.09	Картометрический метод	1,0	-
223	397451.50	1253112.64	Картометрический метод	1,0	-
224	397427.47	1253107.22	Картометрический метод	1,0	-
225	397404.04	1253099.59	Картометрический метод	1,0	-
226	397381.58	1253089.43	Картометрический метод	1,0	-
227	397360.18	1253077.18	Картометрический метод	1,0	-
228	397340.01	1253063.06	Картометрический метод	1,0	-
229	397321.63	1253046.62	Картометрический метод	1,0	-
230	397304.79	1253028.55	Картометрический метод	1,0	-
231	397289.72	1253009.04	Картометрический метод	1,0	-
232	397276.92	1252988.55	Картометрический метод	1,0	-
233	397266.31	1252966.42	Картометрический метод	1,0	-
234	397251.63	1252919.71	Картометрический метод	1,0	-
235	397250.33	1252894.69	Картометрический метод	1,0	-
236	397246.13	1252870.40	Картометрический метод	1,0	-
237	397247.37	1252845.51	Картометрический метод	1,0	-
238	397253.16	1252856.85	Картометрический метод	0,1	-
239	397263.88	1252865.72	Картометрический метод	0,1	-

Сведения о местоположении границ объекта

240	397268.54	1252882.48	Картометрический метод	0,1	-
241	397280.58	1252882.48	Картометрический метод	0,1	-
242	397296.53	1252912.78	Картометрический метод	0,1	-
243	397364.24	1252992.89	Картометрический метод	0,1	-
244	397478.10	1253052.20	Картометрический метод	0,1	-
245	397503.99	1253052.20	Картометрический метод	0,1	-
246	397546.31	1252996.98	Картометрический метод	0,1	-
247	397567.06	1253011.91	Картометрический метод	0,1	-
248	397591.60	1252978.33	Картометрический метод	0,1	-
249	397573.12	1252960.19	Картометрический метод	0,1	-
250	397658.68	1252842.23	Картометрический метод	0,1	-
251	397623.43	1252822.28	Картометрический метод	0,1	-
252	397618.60	1252821.89	Картометрический метод	0,1	-
253	397680.81	1252776.14	Картометрический метод	0,1	-
254	397655.92	1252729.29	Картометрический метод	1,0	-
255	397658.98	1252727.48	Картометрический метод	0,1	-
256	397805.82	1252641.86	Картометрический метод	0,1	-
257	397784.21	1252624.82	Картометрический метод	0,1	-
258	397831.87	1252582.87	Картометрический метод	0,1	-
140	397884.61	1252644.62	Картометрический метод	0,1	-
259	397338.37	1253096.47	Картометрический метод	0,3	-
260	397338.47	1253096.69	Картометрический метод	0,3	-
261	397338.53	1253096.91	Картометрический метод	0,3	-
262	397338.55	1253097.14	Картометрический метод	0,3	-
263	397338.53	1253097.37	Картометрический метод	0,3	-
264	397338.47	1253097.59	Картометрический метод	0,3	-
265	397338.37	1253097.80	Картометрический метод	0,3	-
266	397338.24	1253097.99	Картометрический метод	0,3	-
267	397338.07	1253098.16	Картометрический метод	0,3	-
268	397337.88	1253098.29	Картометрический метод	0,3	-
269	397337.67	1253098.39	Картометрический метод	0,3	-
270	397337.45	1253098.45	Картометрический метод	0,3	-
271	397337.22	1253098.47	Картометрический метод	0,3	-
272	397336.99	1253098.45	Картометрический метод	0,3	-
273	397336.77	1253098.39	Картометрический метод	0,3	-
274	397336.56	1253098.29	Картометрический метод	0,3	-
275	397336.37	1253098.16	Картометрический метод	0,3	-
276	397336.20	1253097.99	Картометрический метод	0,3	-
277	397336.07	1253097.80	Картометрический метод	0,3	-
278	397335.97	1253097.59	Картометрический метод	0,3	-
279	397335.91	1253097.37	Картометрический метод	0,3	-
280	397335.89	1253097.14	Картометрический метод	0,3	-
281	397335.91	1253096.91	Картометрический метод	0,3	-
282	397335.97	1253096.69	Картометрический метод	0,3	-
283	397336.07	1253096.47	Картометрический метод	0,3	-
284	397336.20	1253096.29	Картометрический метод	0,3	-
285	397336.37	1253096.12	Картометрический метод	0,3	-
286	397336.56	1253095.99	Картометрический метод	0,3	-
287	397336.77	1253095.89	Картометрический метод	0,3	-
288	397336.99	1253095.83	Картометрический метод	0,3	-
289	397337.22	1253095.81	Картометрический метод	0,3	-
290	397337.45	1253095.83	Картометрический метод	0,3	-
291	397337.67	1253095.89	Картометрический метод	0,3	-

Сведения о местоположении границ объекта

292	397337.88	1253095.99	Картометрический метод	0,3	-
293	397338.07	1253096.12	Картометрический метод	0,3	-
294	397338.24	1253096.29	Картометрический метод	0,3	-
259	397338.37	1253096.47	Картометрический метод	0,3	-
295	397209.91	1252988.92	Картометрический метод	0,3	-
296	397210.24	1253001.50	Картометрический метод	0,3	-
297	397207.60	1253001.57	Картометрический метод	0,3	-
298	397207.31	1252990.35	Картометрический метод	0,3	-
299	397198.41	1252984.35	Картометрический метод	0,3	-
300	397199.88	1252982.16	Картометрический метод	0,3	-
295	397209.91	1252988.92	Картометрический метод	0,3	-
301	395746.65	1248199.47	Картометрический метод	0,1	-
302	395727.01	1248218.12	Картометрический метод	0,1	-
303	395696.16	1248237.45	Картометрический метод	0,1	-
304	395674.83	1248245.18	Картометрический метод	0,1	-
305	395635.98	1248290.50	Картометрический метод	0,1	-
306	395602.04	1248357.82	Картометрический метод	0,1	-
307	395570.45	1248430.83	Картометрический метод	0,1	-
308	395548.13	1248474.48	Картометрический метод	0,1	-
309	395545.56	1248503.73	Картометрический метод	0,1	-
310	395563.88	1248551.41	Картометрический метод	0,1	-
311	395598.21	1248587.70	Картометрический метод	0,1	-
312	395676.84	1248617.73	Картометрический метод	0,1	-
313	395689.98	1248626.06	Картометрический метод	0,1	-
314	395702.12	1248629.27	Картометрический метод	0,1	-
315	395684.40	1248757.81	Картометрический метод	1,0	-
316	395681.20	1248757.18	Картометрический метод	0,1	-
317	395663.03	1248751.81	Картометрический метод	0,1	-
318	395664.77	1248736.89	Картометрический метод	0,1	-
319	395617.42	1248721.05	Картометрический метод	0,1	-
320	395612.44	1248760.83	Картометрический метод	0,1	-
321	395659.98	1248776.61	Картометрический метод	0,1	-
322	395661.68	1248761.73	Картометрический метод	0,1	-
323	395679.70	1248767.08	Картометрический метод	0,1	-
324	395683.00	1248768.15	Картометрический метод	1,0	-
325	395681.68	1248777.86	Картометрический метод	0,1	-
326	395673.28	1248790.71	Картометрический метод	0,1	-
327	395664.44	1248792.29	Картометрический метод	0,1	-
328	395620.58	1248779.79	Картометрический метод	0,1	-
329	395621.38	1248777.45	Картометрический метод	0,1	-
330	395613.29	1248774.60	Картометрический метод	0,1	-
331	395612.32	1248777.26	Картометрический метод	0,1	-
332	395256.30	1248655.60	Картометрический метод	0,1	-
333	395180.14	1248623.61	Картометрический метод	0,1	-
334	395126.40	1248597.89	Картометрический метод	0,1	-
335	395089.22	1248577.28	Картометрический метод	0,1	-
336	395013.45	1248519.23	Картометрический метод	0,1	-
337	394971.01	1248483.17	Картометрический метод	0,1	-
338	394940.65	1248454.44	Картометрический метод	0,1	-
339	394939.68	1248456.33	Картометрический метод	0,3	-
340	394931.61	1248464.80	Картометрический метод	0,3	-
341	394930.89	1248464.11	Картометрический метод	0,3	-

Сведения о местоположении границ объекта

342	394926.85	1248460.57	Картометрический метод	0,3	-
343	394926.08	1248459.93	Картометрический метод	0,3	-
344	394933.53	1248450.98	Картометрический метод	0,3	-
345	394934.64	1248448.78	Картометрический метод	0,1	-
346	394956.84	1248370.57	Картометрический метод	1,0	-
347	394991.91	1248318.80	Картометрический метод	0,1	-
348	395090.25	1248083.18	Картометрический метод	0,1	-
349	395134.12	1248018.66	Картометрический метод	0,1	-
350	395163.61	1247998.91	Картометрический метод	0,1	-
351	395216.70	1247974.99	Картометрический метод	0,1	-
352	395255.79	1247976.26	Картометрический метод	0,1	-
353	395342.49	1247991.77	Картометрический метод	0,1	-
354	395388.70	1248004.60	Картометрический метод	0,1	-
355	395453.46	1248028.29	Картометрический метод	0,1	-
356	395502.10	1248050.58	Картометрический метод	0,1	-
357	395511.78	1248043.89	Картометрический метод	0,1	-
301	395746.65	1248199.47	Картометрический метод	0,1	-
358	395545.86	1248425.80	Картометрический метод	0,1	-
359	395544.62	1248427.66	Картометрический метод	0,1	-
360	395542.75	1248426.41	Картометрический метод	0,1	-
361	395544.00	1248424.56	Картометрический метод	0,1	-
358	395545.86	1248425.80	Картометрический метод	0,1	-
362	395516.51	1248486.52	Картометрический метод	0,1	-
363	395515.37	1248488.43	Картометрический метод	0,1	-
364	395513.45	1248487.29	Картометрический метод	0,1	-
365	395514.59	1248485.37	Картометрический метод	0,1	-
362	395516.51	1248486.52	Картометрический метод	0,1	-
366	395496.20	1248454.59	Картометрический метод	0,1	-
367	395496.38	1248454.72	Картометрический метод	0,1	-
368	395496.55	1248454.89	Картометрический метод	0,1	-
369	395496.68	1248455.08	Картометрический метод	0,1	-
370	395496.78	1248455.29	Картометрический метод	0,1	-
371	395496.84	1248455.51	Картометрический метод	0,1	-
372	395496.86	1248455.74	Картометрический метод	0,1	-
373	395496.84	1248455.97	Картометрический метод	0,1	-
374	395496.78	1248456.19	Картометрический метод	0,1	-
375	395496.68	1248456.40	Картометрический метод	0,1	-
376	395496.55	1248456.59	Картометрический метод	0,1	-
377	395496.38	1248456.76	Картометрический метод	0,1	-
378	395496.20	1248456.89	Картометрический метод	0,1	-
379	395495.98	1248456.99	Картометрический метод	0,1	-
380	395495.76	1248457.05	Картометрический метод	0,1	-
381	395495.53	1248457.07	Картометрический метод	0,1	-
382	395495.30	1248457.05	Картометрический метод	0,1	-
383	395495.08	1248456.99	Картометрический метод	0,1	-
384	395494.87	1248456.89	Картометрический метод	0,1	-
385	395494.68	1248456.76	Картометрический метод	0,1	-
386	395494.51	1248456.59	Картометрический метод	0,1	-
387	395494.38	1248456.40	Картометрический метод	0,1	-
388	395494.28	1248456.19	Картометрический метод	0,1	-
389	395494.22	1248455.97	Картометрический метод	0,1	-

Сведения о местоположении границ объекта

390	395494.20	1248455.74	Картометрический метод	0,1	-
391	395494.22	1248455.51	Картометрический метод	0,1	-
392	395494.28	1248455.29	Картометрический метод	0,1	-
393	395494.38	1248455.08	Картометрический метод	0,1	-
394	395494.51	1248454.89	Картометрический метод	0,1	-
395	395494.68	1248454.72	Картометрический метод	0,1	-
396	395494.87	1248454.59	Картометрический метод	0,1	-
397	395495.08	1248454.49	Картометрический метод	0,1	-
398	395495.30	1248454.43	Картометрический метод	0,1	-
399	395495.53	1248454.41	Картометрический метод	0,1	-
400	395495.76	1248454.43	Картометрический метод	0,1	-
401	395495.98	1248454.49	Картометрический метод	0,1	-
366	395496.20	1248454.59	Картометрический метод	0,1	-
402	395504.80	1248398.80	Картометрический метод	0,1	-
403	395501.77	1248404.07	Картометрический метод	0,1	-
404	395499.84	1248402.96	Картометрический метод	0,1	-
405	395502.86	1248397.69	Картометрический метод	0,1	-
402	395504.80	1248398.80	Картометрический метод	0,1	-
406	395480.74	1248465.55	Картометрический метод	0,1	-
407	395479.60	1248467.47	Картометрический метод	0,1	-
408	395477.67	1248466.32	Картометрический метод	0,1	-
409	395478.81	1248464.41	Картометрический метод	0,1	-
406	395480.74	1248465.55	Картометрический метод	0,1	-
410	395456.32	1248393.23	Картометрический метод	0,1	-
411	395456.08	1248395.45	Картометрический метод	0,1	-
412	395453.86	1248395.21	Картометрический метод	0,1	-
413	395454.09	1248392.99	Картометрический метод	0,1	-
410	395456.32	1248393.23	Картометрический метод	0,1	-
414	395440.12	1248441.94	Картометрический метод	0,1	-
415	395438.99	1248443.86	Картометрический метод	0,1	-
416	395437.06	1248442.73	Картометрический метод	0,1	-
417	395438.18	1248440.81	Картометрический метод	0,1	-
414	395440.12	1248441.94	Картометрический метод	0,1	-
418	395416.39	1248389.35	Картометрический метод	0,1	-
419	395416.17	1248391.57	Картометрический метод	0,1	-
420	395413.94	1248391.35	Картометрический метод	0,1	-
421	395414.17	1248389.13	Картометрический метод	0,1	-
418	395416.39	1248389.35	Картометрический метод	0,1	-
422	395410.71	1248405.88	Картометрический метод	0,1	-
423	395403.43	1248410.08	Картометрический метод	0,1	-
424	395402.11	1248407.79	Картометрический метод	0,1	-
425	395409.39	1248403.60	Картометрический метод	0,1	-
422	395410.71	1248405.88	Картометрический метод	0,1	-
426	395399.81	1248418.70	Картометрический метод	0,1	-
427	395398.68	1248420.62	Картометрический метод	0,1	-
428	395396.75	1248419.49	Картометрический метод	0,1	-
429	395397.88	1248417.56	Картометрический метод	0,1	-

## Сведения о местоположении границ объекта

426	395399.81	1248418.70	Картометрический метод	0,1	-
430	395366.65	1248380.66	Картометрический метод	0,1	-
431	395368.59	1248381.77	Картометрический метод	0,1	-
432	395365.75	1248386.83	Картометрический метод	0,1	-
433	395363.80	1248385.73	Картометрический метод	0,1	-
430	395366.65	1248380.66	Картометрический метод	0,1	-
434	395363.84	1248397.79	Картометрический метод	0,1	-
435	395362.71	1248399.71	Картометрический метод	0,1	-
436	395360.78	1248398.58	Картометрический метод	0,1	-
437	395361.90	1248396.65	Картометрический метод	0,1	-
434	395363.84	1248397.79	Картометрический метод	0,1	-
438	395387.72	1248287.84	Картометрический метод	0,1	-
439	395388.68	1248289.99	Картометрический метод	0,1	-
440	395386.53	1248290.94	Картометрический метод	0,1	-
441	395385.57	1248288.80	Картометрический метод	0,1	-
438	395387.72	1248287.84	Картометрический метод	0,1	-
442	395328.29	1248377.23	Картометрический метод	0,1	-
443	395327.16	1248379.16	Картометрический метод	0,1	-
444	395325.23	1248378.02	Картометрический метод	0,1	-
445	395326.36	1248376.10	Картометрический метод	0,1	-
442	395328.29	1248377.23	Картометрический метод	0,1	-
446	395323.52	1248359.80	Картометрический метод	0,1	-
447	395322.40	1248361.73	Картометрический метод	0,1	-
448	395320.46	1248360.60	Картометрический метод	0,1	-
449	395321.59	1248358.67	Картометрический метод	0,1	-
446	395323.52	1248359.80	Картометрический метод	0,1	-
450	395291.56	1248356.00	Картометрический метод	0,1	-
451	395290.44	1248357.92	Картометрический метод	0,1	-
452	395288.50	1248356.79	Картометрический метод	0,1	-
453	395289.63	1248354.86	Картометрический метод	0,1	-
450	395291.56	1248356.00	Картометрический метод	0,1	-
454	395280.42	1248334.84	Картометрический метод	0,1	-
455	395279.29	1248336.77	Картометрический метод	0,1	-
456	395277.36	1248335.64	Картометрический метод	0,1	-
457	395278.48	1248333.71	Картометрический метод	0,1	-
454	395280.42	1248334.84	Картометрический метод	0,1	-
458	395257.41	1248336.14	Картометрический метод	0,1	-
459	395256.28	1248338.06	Картометрический метод	0,1	-
460	395254.35	1248336.93	Картометрический метод	0,1	-
461	395255.48	1248335.00	Картометрический метод	0,1	-
458	395257.41	1248336.14	Картометрический метод	0,1	-
462	395236.94	1248309.71	Картометрический метод	0,1	-
463	395235.81	1248311.63	Картометрический метод	0,1	-
464	395233.88	1248310.50	Картометрический метод	0,1	-
465	395235.00	1248308.58	Картометрический метод	0,1	-

Сведения о местоположении границ объекта

462	395236.94	1248309.71	Картометрический метод	0,1	-
466	395222.05	1248315.84	Картометрический метод	0,1	-
467	395220.92	1248317.76	Картометрический метод	0,1	-
468	395218.99	1248316.63	Картометрический метод	0,1	-
469	395220.12	1248314.71	Картометрический метод	0,1	-
466	395222.05	1248315.84	Картометрический метод	0,1	-
470	395193.77	1248284.78	Картометрический метод	0,1	-
471	395192.64	1248286.71	Картометрический метод	0,1	-
472	395190.71	1248285.58	Картометрический метод	0,1	-
473	395191.83	1248283.65	Картометрический метод	0,1	-
470	395193.77	1248284.78	Картометрический метод	0,1	-
474	395183.33	1248293.45	Картометрический метод	0,1	-
475	395182.20	1248295.37	Картометрический метод	0,1	-
476	395180.27	1248294.24	Картометрический метод	0,1	-
477	395181.39	1248292.32	Картометрический метод	0,1	-
474	395183.33	1248293.45	Картометрический метод	0,1	-
478	395166.32	1248264.59	Картометрический метод	0,1	-
479	395164.53	1248268.16	Картометрический метод	0,1	-
480	395168.08	1248270.17	Картометрический метод	0,1	-
481	395166.97	1248272.10	Картометрический метод	0,1	-
482	395161.48	1248268.98	Картометрический метод	0,1	-
483	395164.34	1248263.56	Картометрический метод	0,1	-
478	395166.32	1248264.59	Картометрический метод	0,1	-
484	395150.04	1248268.51	Картометрический метод	0,1	-
485	395148.58	1248273.28	Картометрический метод	0,1	-
486	395151.78	1248275.17	Картометрический метод	0,1	-
487	395150.69	1248277.12	Картометрический метод	0,1	-
488	395145.63	1248274.41	Картометрический метод	0,1	-
489	395147.92	1248267.81	Картометрический метод	0,1	-
484	395150.04	1248268.51	Картометрический метод	0,1	-
490	395162.59	1248222.08	Картометрический метод	0,1	-
491	395162.66	1248224.32	Картометрический метод	0,1	-
492	395160.43	1248224.39	Картометрический метод	0,1	-
493	395160.36	1248222.15	Картометрический метод	0,1	-
490	395162.59	1248222.08	Картометрический метод	0,1	-
494	395148.24	1248227.76	Картометрический метод	0,1	-
495	395148.23	1248230.00	Картометрический метод	0,1	-
496	395146.00	1248229.99	Картометрический метод	0,1	-
497	395146.01	1248227.75	Картометрический метод	0,1	-
494	395148.24	1248227.76	Картометрический метод	0,1	-
498	395161.09	1248176.22	Картометрический метод	0,1	-
499	395161.16	1248178.46	Картометрический метод	0,1	-
500	395158.93	1248178.52	Картометрический метод	0,1	-
501	395158.86	1248176.28	Картометрический метод	0,1	-
498	395161.09	1248176.22	Картометрический метод	0,1	-



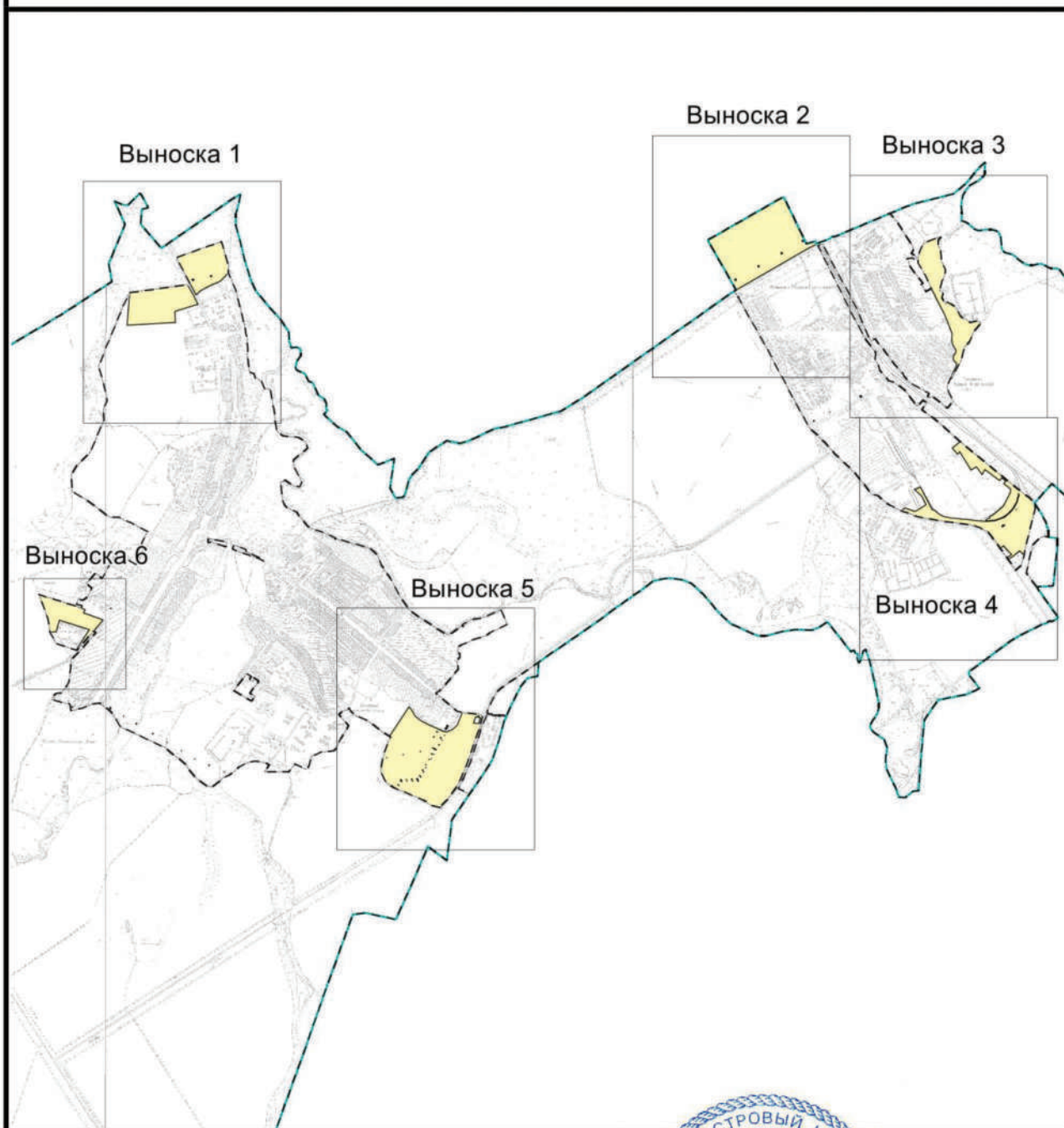
## Сведения о местоположении границ объекта

502	395148.37	1248181.91	Картометрический метод	0,1	-
503	395148.36	1248184.15	Картометрический метод	0,1	-
504	395146.13	1248184.14	Картометрический метод	0,1	-
505	395146.14	1248181.90	Картометрический метод	0,1	-
502	395148.37	1248181.91	Картометрический метод	0,1	-
506	395159.05	1248132.06	Картометрический метод	0,1	-
507	395160.13	1248134.01	Картометрический метод	0,1	-
508	395154.26	1248137.27	Картометрический метод	0,1	-
509	395153.18	1248135.32	Картометрический метод	0,1	-
506	395159.05	1248132.06	Картометрический метод	0,1	-
510	395147.64	1248136.40	Картометрический метод	0,1	-
511	395148.90	1248138.24	Картометрический метод	0,1	-
512	395143.34	1248142.08	Картометрический метод	0,1	-
513	395142.07	1248140.25	Картометрический метод	0,1	-
510	395147.64	1248136.40	Картометрический метод	0,1	-
514	395120.94	1248110.22	Картометрический метод	0,1	-
515	395119.81	1248112.14	Картометрический метод	0,1	-
516	395117.88	1248111.01	Картометрический метод	0,1	-
517	395119.01	1248109.09	Картометрический метод	0,1	-
514	395120.94	1248110.22	Картометрический метод	0,1	-
518	395113.47	1248116.87	Картометрический метод	0,1	-
519	395112.33	1248118.79	Картометрический метод	0,1	-
520	395110.41	1248117.66	Картометрический метод	0,1	-
521	395111.54	1248115.74	Картометрический метод	0,1	-
518	395113.47	1248116.87	Картометрический метод	0,1	-
522	395362.25	1248149.52	Картометрический метод	0,1	-
523	395362.64	1248151.83	Картометрический метод	0,1	-
524	395360.33	1248152.23	Картометрический метод	0,1	-
525	395359.94	1248149.91	Картометрический метод	0,1	-
522	395362.25	1248149.52	Картометрический метод	0,1	-
526	395337.47	1248017.53	Картометрический метод	0,1	-
527	395337.57	1248017.75	Картометрический метод	0,1	-
528	395337.63	1248017.97	Картометрический метод	0,1	-
529	395337.65	1248018.20	Картометрический метод	0,1	-
530	395337.63	1248018.43	Картометрический метод	0,1	-
531	395337.57	1248018.65	Картометрический метод	0,1	-
532	395337.47	1248018.86	Картометрический метод	0,1	-
533	395337.34	1248019.05	Картометрический метод	0,1	-
534	395337.17	1248019.22	Картометрический метод	0,1	-
535	395336.98	1248019.35	Картометрический метод	0,1	-
536	395336.77	1248019.45	Картометрический метод	0,1	-
537	395336.55	1248019.51	Картометрический метод	0,1	-
538	395336.32	1248019.53	Картометрический метод	0,1	-
539	395336.09	1248019.51	Картометрический метод	0,1	-
540	395335.87	1248019.45	Картометрический метод	0,1	-
541	395335.66	1248019.35	Картометрический метод	0,1	-
542	395335.47	1248019.22	Картометрический метод	0,1	-
543	395335.30	1248019.05	Картометрический метод	0,1	-




Сведения о местоположении границ объекта					
544	395335.17	1248018.86	Картометрический метод	0,1	-
545	395335.07	1248018.65	Картометрический метод	0,1	-
546	395335.01	1248018.43	Картометрический метод	0,1	-
547	395334.99	1248018.20	Картометрический метод	0,1	-
548	395335.01	1248017.97	Картометрический метод	0,1	-
549	395335.07	1248017.75	Картометрический метод	0,1	-
550	395335.17	1248017.53	Картометрический метод	0,1	-
551	395335.30	1248017.35	Картометрический метод	0,1	-
552	395335.47	1248017.18	Картометрический метод	0,1	-
553	395335.66	1248017.05	Картометрический метод	0,1	-
554	395335.87	1248016.95	Картометрический метод	0,1	-
555	395336.09	1248016.89	Картометрический метод	0,1	-
556	395336.32	1248016.87	Картометрический метод	0,1	-
557	395336.55	1248016.89	Картометрический метод	0,1	-
558	395336.77	1248016.95	Картометрический метод	0,1	-
559	395336.98	1248017.05	Картометрический метод	0,1	-
560	395337.17	1248017.18	Картометрический метод	0,1	-
561	395337.34	1248017.35	Картометрический метод	0,1	-
526	395337.47	1248017.53	Картометрический метод	0,1	-
562	396654.70	1245216.43	Картометрический метод	2,5	-
563	396611.80	1245345.01	Картометрический метод	2,5	-
564	396542.14	1245555.74	Картометрический метод	2,5	-
565	396529.85	1245585.85	Картометрический метод	0,1	-
566	396503.71	1245574.58	Картометрический метод	0,1	-
567	396448.00	1245726.90	Картометрический метод	0,1	-
568	396445.88	1245732.82	Картометрический метод	1,0	-
569	396356.33	1245655.49	Картометрический метод	0,1	-
570	396202.30	1245524.36	Картометрический метод	0,1	-
571	396204.83	1245515.46	Картометрический метод	7,5	-
572	396368.74	1245622.47	Картометрический метод	7,5	-
573	396444.95	1245378.12	Картометрический метод	7,5	-
574	396354.28	1245354.05	Картометрический метод	7,5	-
575	396348.55	1245302.95	Картометрический метод	7,5	-
576	396447.17	1245290.48	Картометрический метод	1,0	-
562	396654.70	1245216.43	Картометрический метод	2,5	-
3. Сведения о характерных точках части (частей) границы объекта					
Обозначение характерных точек границ	Координаты, м		Метод определения координат характерной точки	Средняя квадратическая погрешность положения характерной точки (M <sub>t</sub> ), м	Описание обозначения точки на местности (при наличии)
	X	Y			
1	2	3	4	5	6
Часть №-					
-	-	-	-	-	-

Раздел 4

План границ объекта



Используемые условные знаки и обозначения:

-  - граница территориальной зоны
-  - граница городского поселения
-  - граница населённого пункта

Масштаб 1:50000

Подпись  (Беркетова Л.Ю.)

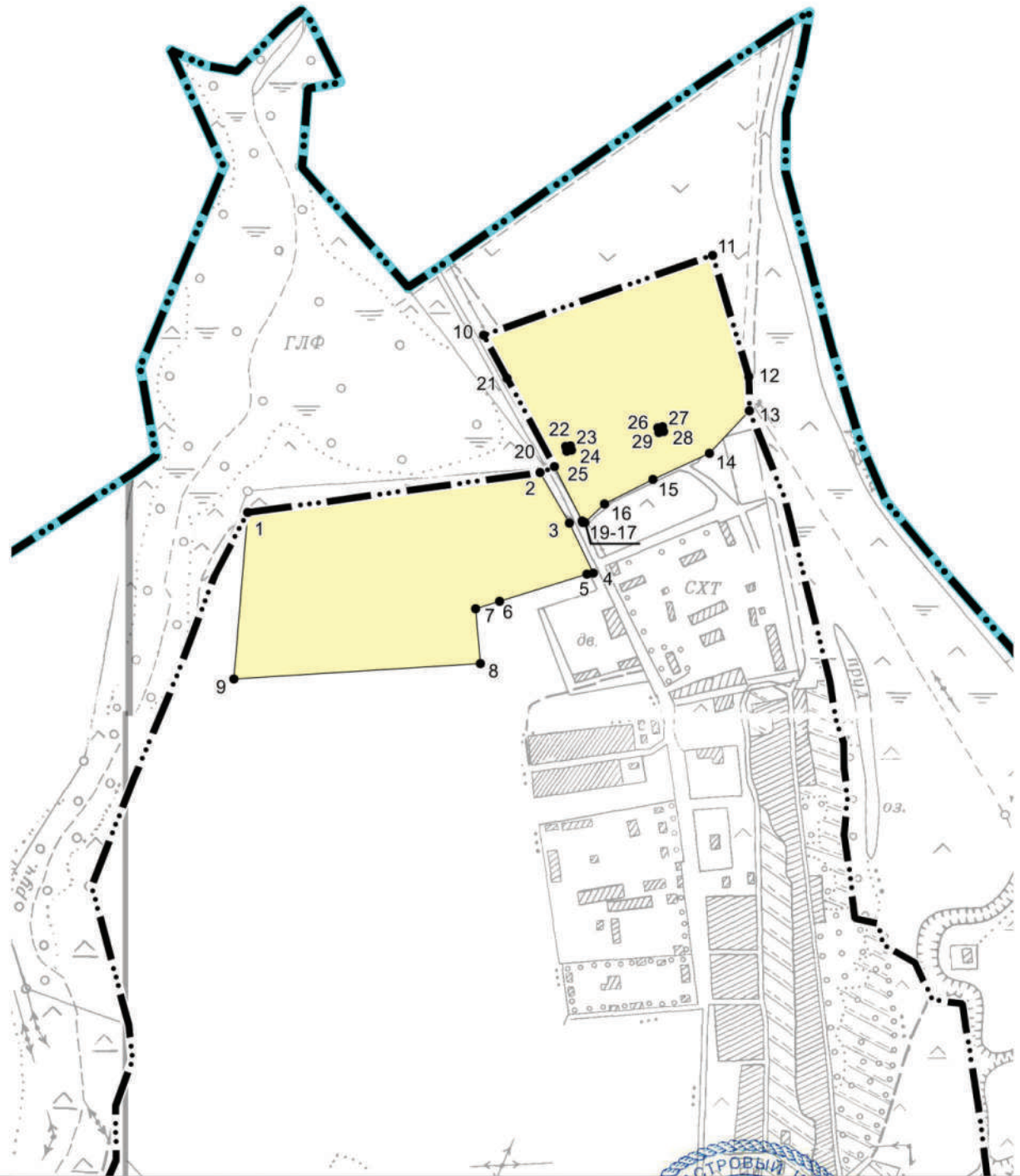
Дата «06» июля 2021 г.

Место для оттиска (при наличии) печати лица, составившего описание местоположения границ







План границ объекта

Выноска 1



Используемые условные знаки и обозначения:

-  - граница территориальной зоны
-  1 - характерная точка границы территориальной зоны
-  - граница городского поселения
-  - граница населённого пункта

Масштаб 1:10000

Подпись  (Беркетова Л.Ю.)

Дата «01» июля 2021 г.

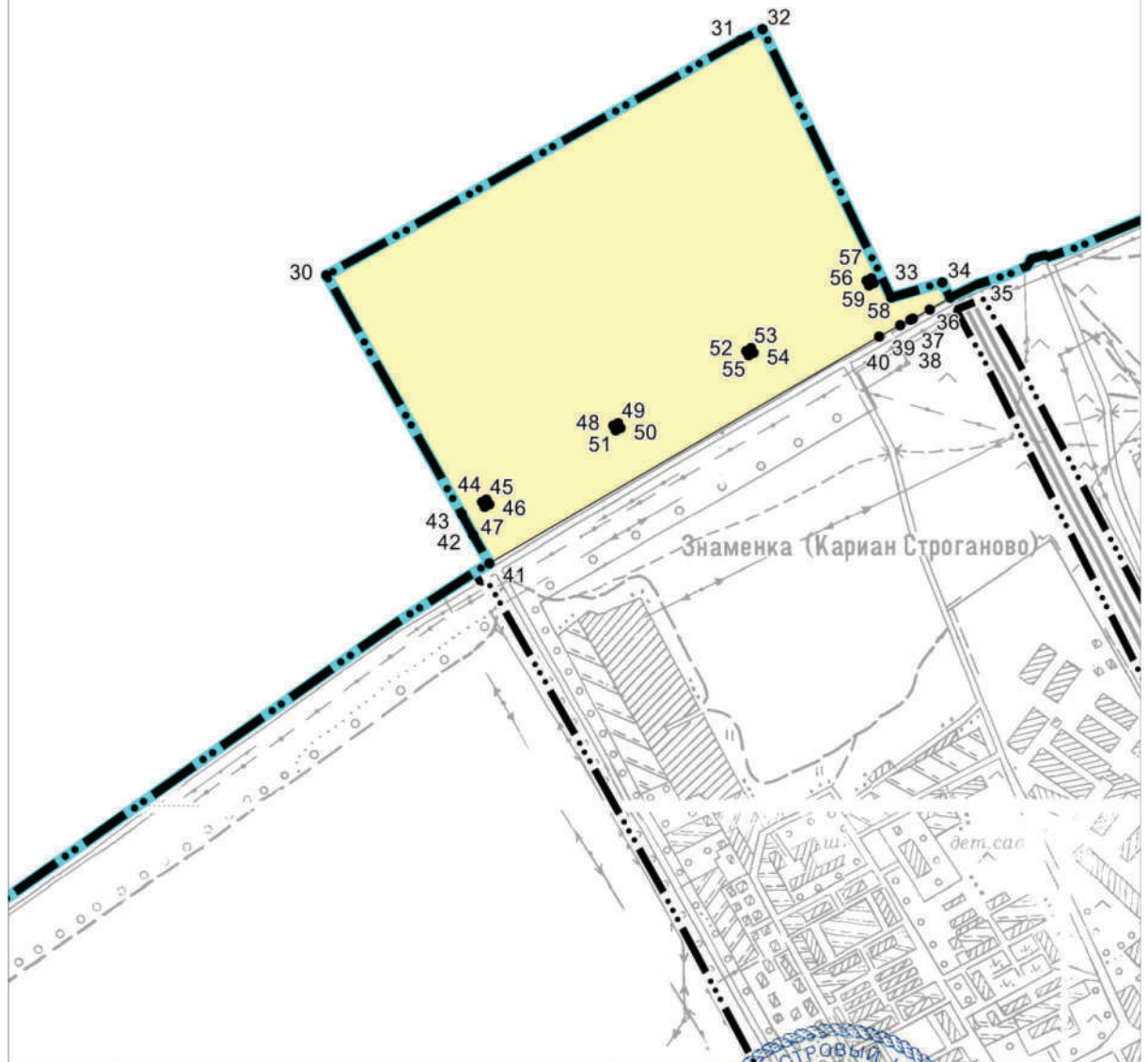
Место для оттиска (при наличии) печати лица, составившего описание местоположения границ







Раздел 4

План границ объекта

Выноска 2



Используемые условные знаки и обозначения:

-  - граница территориальной зоны
-  1 - характерная точка границы территориальной зоны
-  - граница городского поселения
-  - граница населённого пункта

Масштаб 1:10000

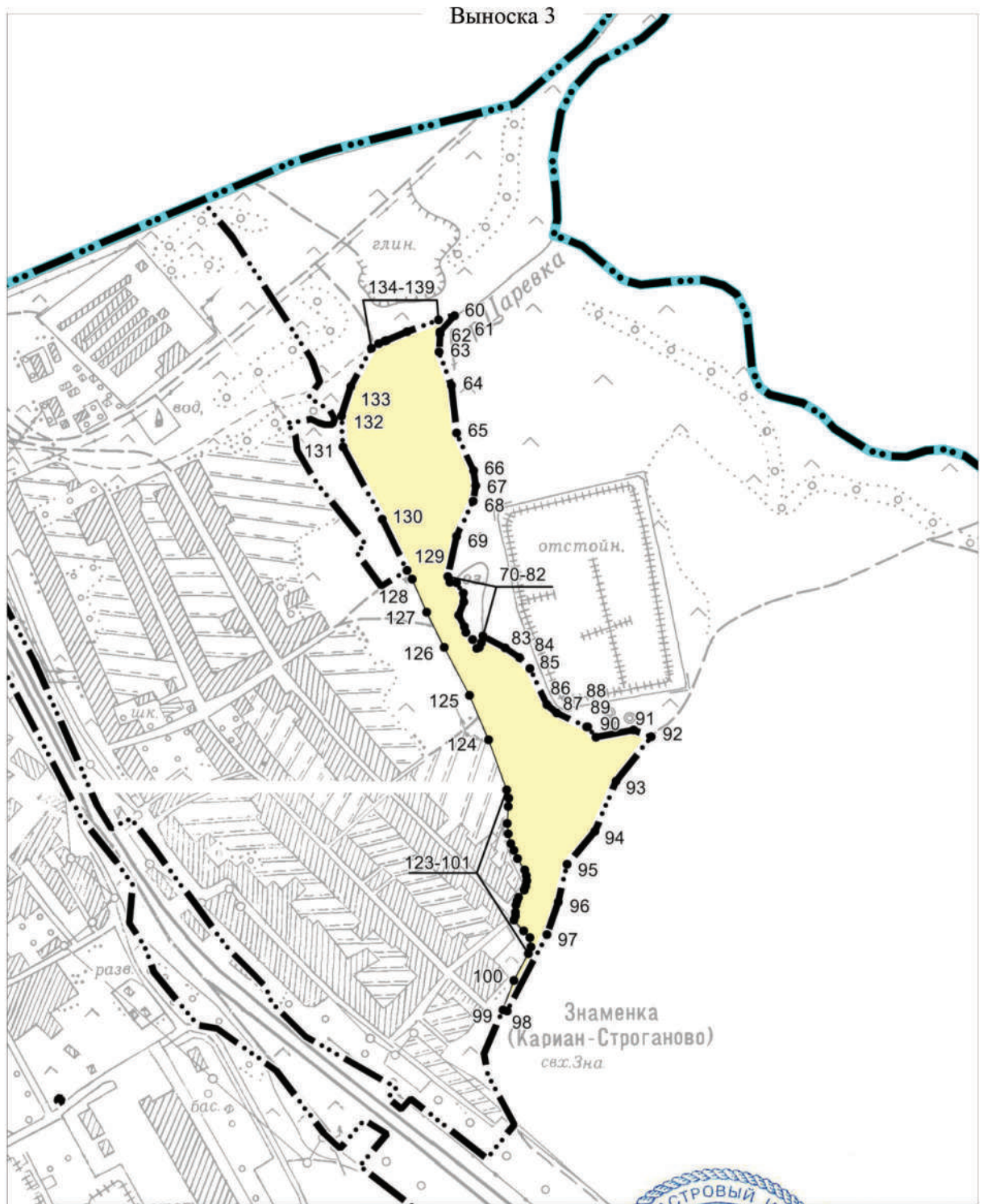
Подпись (Беркетова Л.Ю.)

Дата «01» июля 2021 г.





Место для оттиска (при наличии) печати лица, составившего описание местоположения границ

Раздел 4

План границ объекта



Используемые условные знаки и обозначения:

-  - граница территориальной зоны
-  1 - характерная точка границы территориальной зоны
-  - граница городского поселения
-  - граница населённого пункта

Масштаб 1:10000

Подпись (Беркетова Л.Ю.)

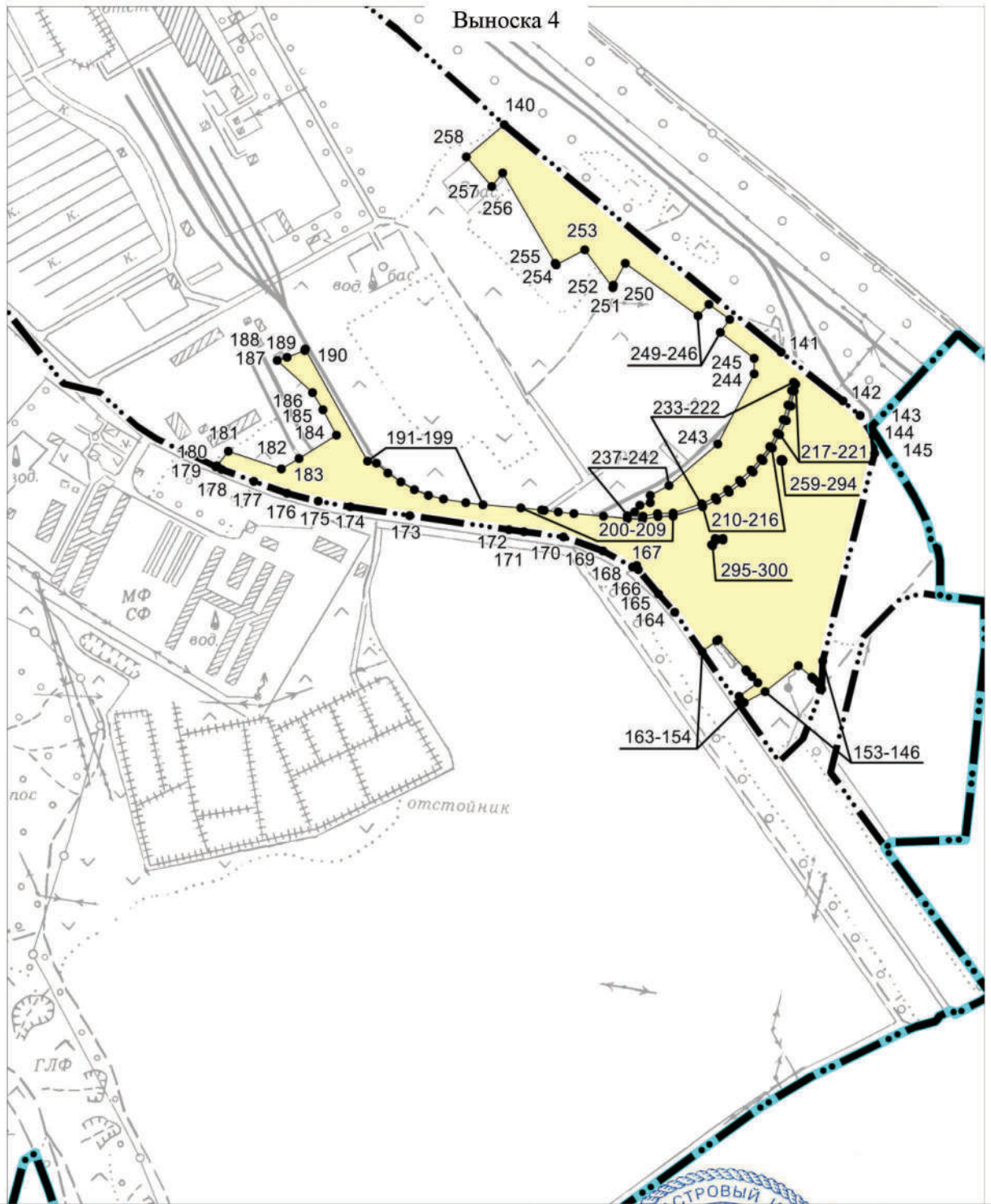
Дата «01» июля 2021 г.

Место для оттиска (при наличии) печати лица, составившего описание местоположения границ







Раздел 4

План границ объекта



Используемые условные знаки и обозначения:

-  - граница территориальной зоны
-  1 - характерная точка границы территориальной зоны
-  - граница городского поселения
-  - граница населённого пункта

Масштаб 1:10000

Подпись  (Беркетова Л.Ю.)

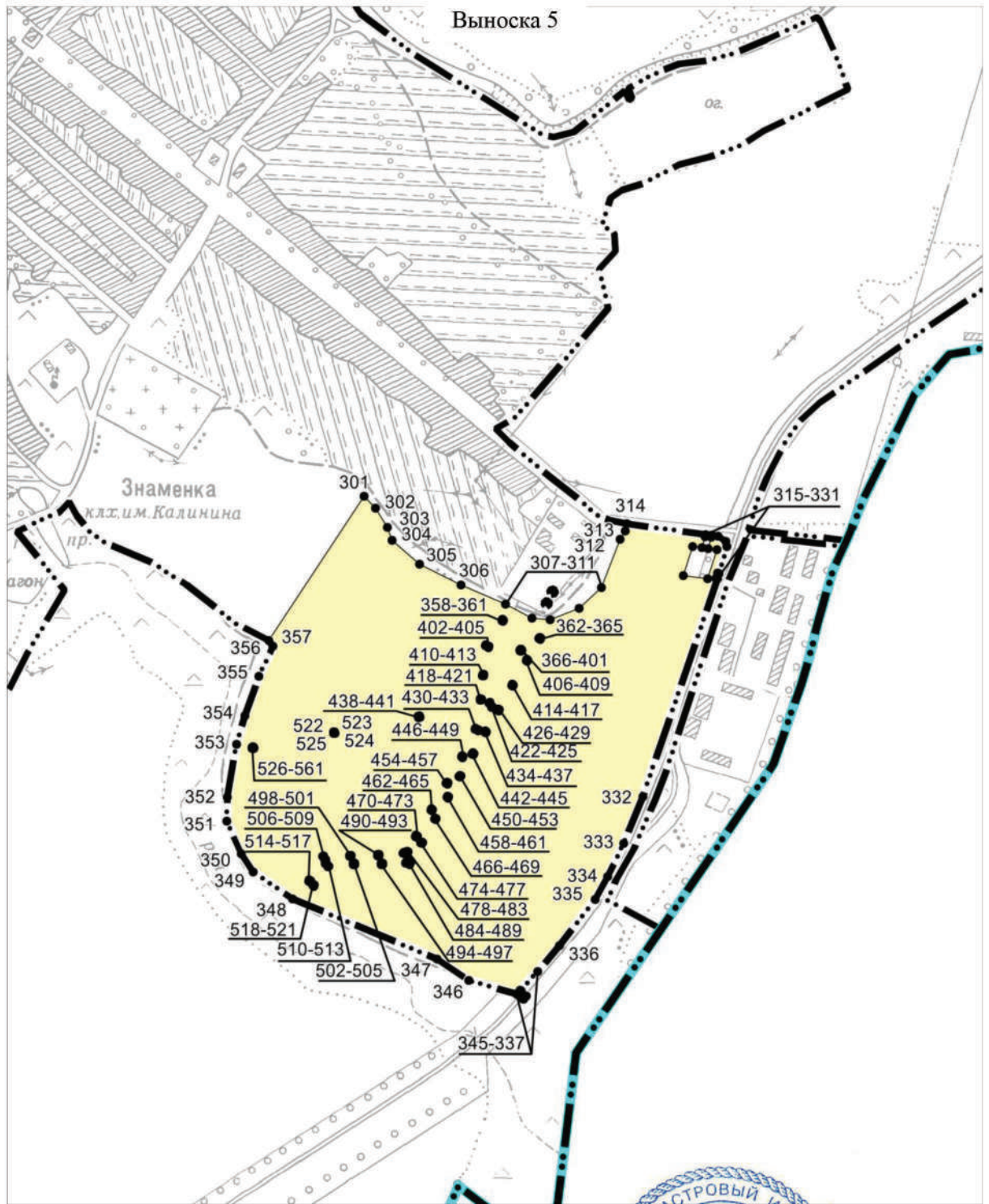
Дата «01» июля 2021 г.

Место для оттиска (при наличии) печати лица, составившего описание местоположения границ



Раздел 4

План границ объекта



Используемые условные знаки и обозначения:

- граница территориальной зоны
- 1 - характерная точка границы территориальной зоны
- граница городского поселения
- граница населённого пункта

Масштаб 1:10000

Подпись (Беркетова Л.Ю.)

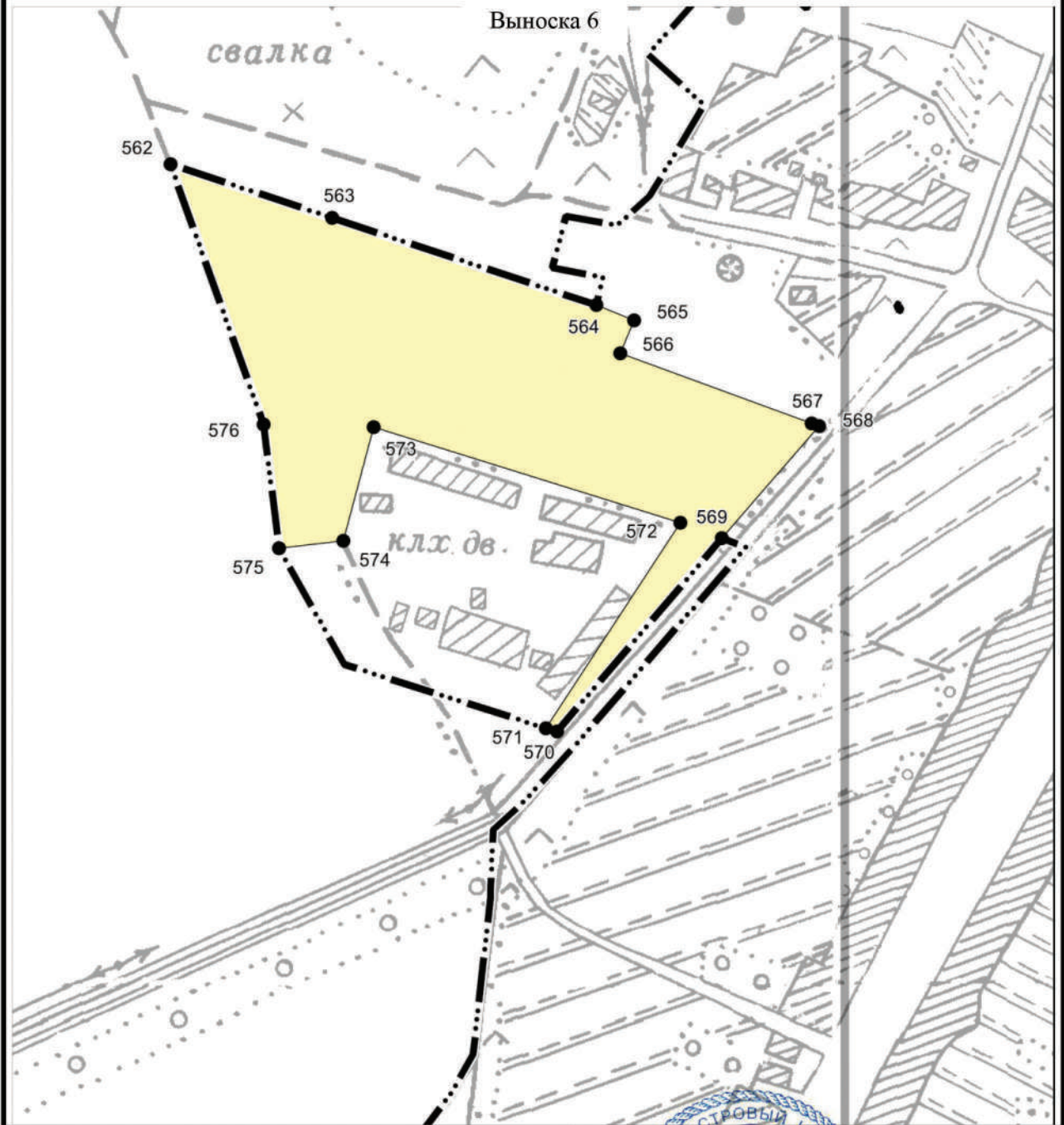
Дата «01» июля 2021 г.

Место для оттиска (при наличии) печати лица, составившего описание местоположения границ








План границ объекта



Используемые условные знаки и обозначения:

-  - граница территориальной зоны
-  1 - характерная точка границы территориальной зоны
-  - граница населённого пункта

Масштаб 1:5000

Подпись  (Беркетова Л.Ю.)

Дата «01» июля 2021 г.

Место для оттиска (при наличии) печати лица, составившего описание местоположения границ

# ОПИСАНИЕ МЕСТРОПОЛОЖЕНИЯ ГРАНИЦ

## Территориальная зона

### Зона сельскохозяйственного использования (СхЗ)

(наименование объекта местоположение границ, которого описано (далее - объект))

#### Раздел 1

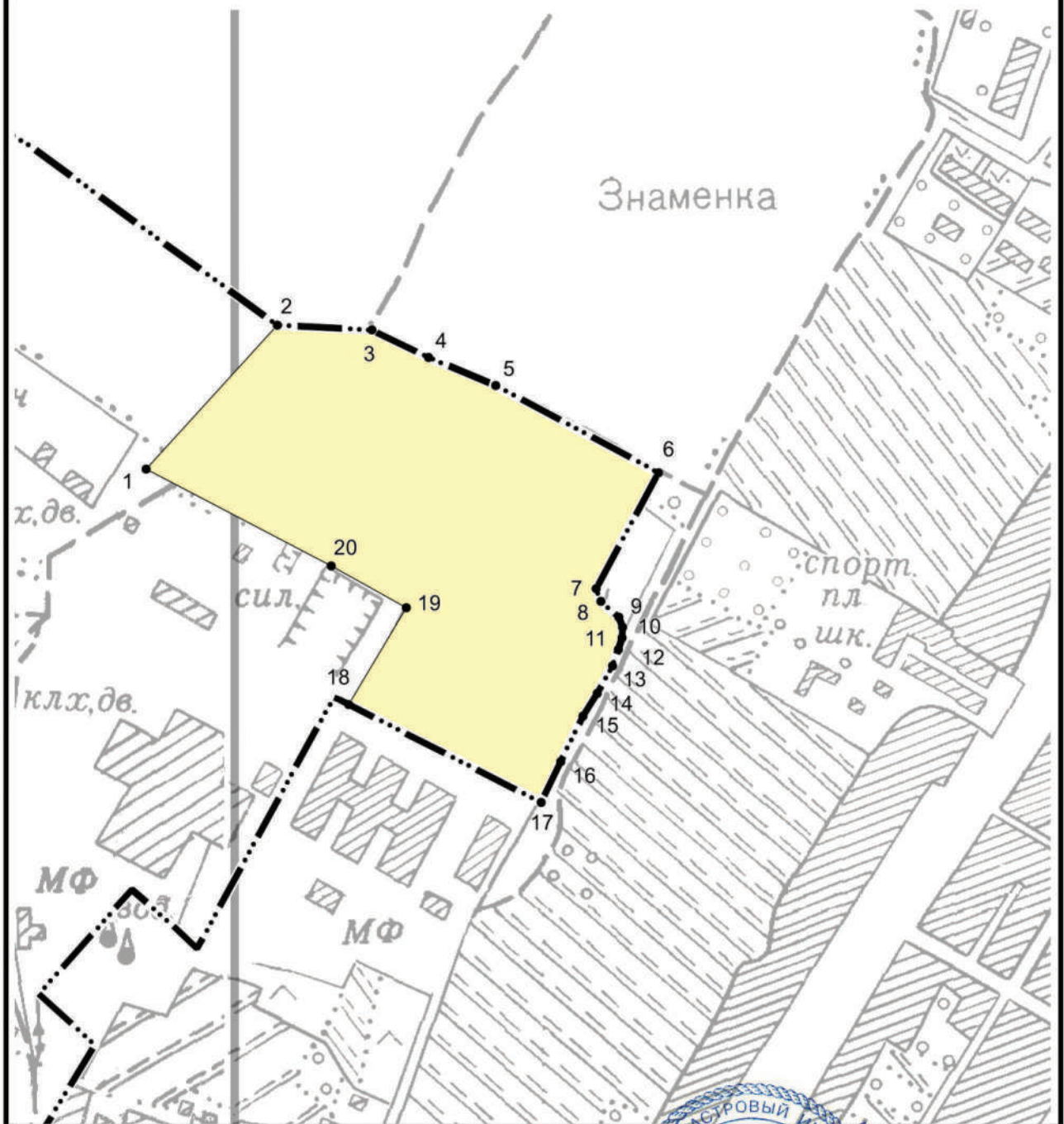
Сведения об объекте		
№ п/п	Характеристики объекта	Описание характеристик
1	2	3
1	Местоположение объекта	Российская Федерация, Тамбовская область, р-н Знаменский, Поссовет Знаменский
2	Площадь объекта ± величина погрешности определения площади (Р ± Дельта Р)	80351±99 кв.м
3	Иные характеристики объекта	-

Раздел 2




Сведения о местоположении границ объекта					
1. Система координат МСК-68					
2. Сведения о характерных точках границ объекта					
Обозначение характерных точек границ	Координаты, м		Метод определения координат характерной точки	Средняя квадратическая погрешность положения характерной точки (Mt), м	Описание обозначения точки на местности (при наличии)
	X	Y			
1	2	3	4	5	6
1	397161.96	1245682.51	Картометрический метод	0,1	-
2	397277.21	1245787.50	Картометрический метод	2,5	-
3	397273.20	1245863.35	Картометрический метод	0,1	-
4	397251.40	1245908.48	Картометрический метод	0,1	-
5	397229.11	1245962.47	Картометрический метод	0,1	-
6	397159.21	1246092.73	Картометрический метод	0,1	-
7	397066.22	1246042.70	Картометрический метод	0,1	-
8	397056.32	1246046.46	Картометрический метод	0,1	-
9	397043.45	1246061.10	Картометрический метод	0,1	-
10	397035.44	1246063.84	Картометрический метод	0,1	-
11	397027.15	1246063.29	Картометрический метод	0,1	-
12	397017.84	1246060.35	Картометрический метод	0,1	-
13	397004.64	1246055.76	Картометрический метод	0,1	-
14	396982.55	1246043.52	Картометрический метод	0,1	-
15	396964.46	1246032.14	Картометрический метод	0,1	-
16	396927.83	1246014.52	Картометрический метод	0,1	-
17	396895.48	1245998.84	Картометрический метод	0,1	-
18	396973.67	1245844.80	Картометрический метод	0,1	-
19	397051.17	1245890.84	Картометрический метод	0,1	-
20	397084.37	1245830.86	Картометрический метод	0,1	-
1	397161.96	1245682.51	Картометрический метод	0,1	-
3. Сведения о характерных точках части (частей) границы объекта					
Обозначение характерных точек границ	Координаты, м		Метод определения координат характерной точки	Средняя квадратическая погрешность положения характерной точки (Mt), м	Описание обозначения точки на местности (при наличии)
	X	Y			
1	2	3	4	5	6
Часть №-					
-	-	-	-	-	-

Раздел 4

План границ объекта



Используемые условные знаки и обозначения:

-  - граница территориальной зоны
-  1 - характерная точка границы территориальной зоны
-  - граница населённого пункта

Масштаб 1:5000

Подпись:  (Беркетова Л.Ю.)

Дата «01» июля 2021 г.

Место для оттиска (при наличии) печати лица, составившего описание местоположения границ

# ОПИСАНИЕ МЕСТОПОЛОЖЕНИЯ ГРАНИЦ

*Территориальная зона*

*Производственная зона сельскохозяйственных предприятий (Сх2)*

(наименование объекта местоположение границ, которого описано (далее - объект))

## Раздел 1

Сведения об объекте		
№ п/п	Характеристики объекта	Описание характеристик
1	2	3
1	Местоположение объекта	<i>Российская Федерация, Тамбовская область, муниципальный округ Знаменский, рп Знаменка</i>
2	Площадь объекта $\pm$ величина погрешности определения площади ( $P \pm \Delta P$ )	<i>630023 кв.м. <math>\pm</math> 732 кв.м.</i>
3	Иные характеристики объекта	<i>Реестровый номер: 68:04-7.63</i>

Раздел 3

Сведения о местоположении измененных (уточненных) границ объекта

1. Система координат

МСК-68

2. Сведения о характерных точках границ объекта

Обозначение характерных точек границ	Существующие координаты, м		Измененные (уточненные) координаты, м		Метод определения координат характерной точки	Средняя квадратическая погрешность положения характерной точки (Мт), м	Описание обозначения точки на местности (при наличии)
	X	Y	X	Y			
1	2	3	4	5	6	7	8
1	399071,55	1246480,54	399071,55	1246480,54	Картометрический метод	0,10	-
2	399071,87	1246483,51	399071,87	1246483,51	Картометрический метод	0,10	-
3	399101,04	1246515,07	399101,04	1246515,07	Картометрический метод	0,10	-
4	399140,08	1246591,91	399140,08	1246591,91	Картометрический метод	0,10	-
5	399133,57	1246599,23	399133,57	1246599,23	Картометрический метод	0,10	-
6	399066,12	1246664,37	399066,12	1246664,37	Картометрический метод	0,10	-
7	399096,16	1246720,45	399096,16	1246720,45	Картометрический метод	0,10	-
8	399140,76	1246695,21	399140,76	1246695,21	Картометрический метод	0,10	-
9	399179,84	1246688,69	399179,84	1246688,69	Картометрический метод	0,10	-
10	399181,67	1246681,5	399181,67	1246681,5	Картометрический метод	0,10	-
11	399249,44	1246745,05	399249,44	1246745,05	Картометрический метод	0,10	-
12	399108,92	1246801,56	399108,92	1246801,56	Картометрический метод	0,10	-
13	398820,63	1246873,21	398820,63	1246873,21	Картометрический метод	0,10	-
14	398821,2	1246870,77	398821,2	1246870,77	Картометрический метод	0,10	-
15	398814,82	1246828,95	398814,82	1246828,95	Картометрический метод	0,10	-
16	398812,67	1246794,19	398812,67	1246794,19	Картометрический метод	0,10	-
17	398801,39	1246727,88	398801,39	1246727,88	Картометрический метод	0,10	-
18	398809,31	1246724,78	398809,31	1246724,78	Картометрический метод	1,00	-
19	398793,44	1246679,2	398793,44	1246679,2	Картометрический метод	2,50	-
20	398777,29	1246632,98	398777,29	1246632,98	Картометрический метод	2,50	-
21	398786,56	1246627,86	398786,56	1246627,86	Картометрический метод	2,50	-
22	398787,67	1246630	398787,67	1246630	Картометрический метод	2,50	-
23	398798,74	1246624,17	398798,74	1246624,17	Картометрический метод	2,50	-
24	398797,57	1246621,6	398797,57	1246621,6	Картометрический метод	2,50	-
25	398838,45	1246598,23	398838,45	1246598,23	Картометрический метод	2,50	-
26	398921,79	1246552,46	398921,79	1246552,46	Картометрический метод	0,10	-
27	398921,15	1246551,25	398921,15	1246551,25	Картометрический метод	0,10	-
28	398919,95	1246549,19	398919,95	1246549,19	Картометрический метод	0,10	-
29	398970,31	1246526,94	398970,31	1246526,94	Картометрический метод	0,10	-
30	398983,08	1246520,85	398983,08	1246520,85	Картометрический метод	0,10	-
31	398997,35	1246515,01	398997,35	1246515,01	Картометрический метод	0,10	-
32	399014,88	1246506,74	399014,88	1246506,74	Картометрический метод	0,10	-
33	399045,65	1246492,46	399045,65	1246492,46	Картометрический метод	0,10	-
34	399058,96	1246486,78	399058,96	1246486,78	Картометрический метод	0,10	-
1	399071,55	1246480,54	399071,55	1246480,54	Картометрический метод	0,10	-
35	398946,29	1246348,42	398946,29	1246348,42	Картометрический метод	1,00	-
36	398989,92	1246486,65	398989,92	1246486,65	Картометрический метод	0,10	-
37	398991,25	1246497,23	398991,25	1246497,23	Картометрический метод	0,10	-
38	398901,03	1246538,91	398901,03	1246538,91	Картометрический метод	0,10	-
39	398827,5	1246572,76	398827,5	1246572,76	Картометрический метод	0,10	-
40	398822,36	1246575,11	398822,36	1246575,11	Картометрический метод	0,10	-
41	398820,25	1246574,15	398820,25	1246574,15	Картометрический метод	0,10	-
42	398819,12	1246572,27	398819,12	1246572,27	Картометрический метод	0,10	-
43	398814,11	1246552,81	398814,11	1246552,81	Картометрический метод	0,10	-
44	398807,64	1246516,58	398807,64	1246516,58	Картометрический метод	0,10	-

Сведения о местоположении измененных (уточненных) границ объекта

45	398789,4	1246446,64	398789,4	1246446,64	Картометрический метод	0,10	-
46	398786,21	1246420,43	398786,21	1246420,43	Картометрический метод	1,00	-
47	398787,5	1246420	398787,5	1246420	Картометрический метод	0,30	-
48	398801,75	1246415,29	398801,75	1246415,29	Картометрический метод	0,30	-
49	398801,05	1246395,28	398801,05	1246395,28	Картометрический метод	0,30	-
50	398816,9	1246390,56	398816,9	1246390,56	Картометрический метод	0,30	-
51	398852,12	1246379,49	398852,12	1246379,49	Картометрический метод	0,30	-
52	398920,46	1246357,59	398920,46	1246357,59	Картометрический метод	0,30	-
53	398926,95	1246355,16	398926,95	1246355,16	Картометрический метод	0,30	-
35	398946,29	1246348,42	398946,29	1246348,42	Картометрический метод	1,00	-
54	397025,29	1252967,45	397025,29	1252967,45	Картометрический метод	0,10	-
55	397042,86	1252991,12	397042,86	1252991,12	Картометрический метод	0,10	-
56	397044,43	1252993,2	397044,43	1252993,2	Картометрический метод	1,00	-
57	396995,65	1253038,43	396995,65	1253038,43	Картометрический метод	1,00	-
58	396993,34	1253040,51	396993,34	1253040,51	Картометрический метод	1,00	-
59	396984,35	1253049,01	396984,35	1253049,01	Картометрический метод	1,00	-
60	396974,64	1253058,13	396974,64	1253058,13	Картометрический метод	0,10	-
61	396952,26	1253027,17	396952,26	1253027,17	Картометрический метод	0,10	-
62	396946,36	1253029,61	396946,36	1253029,61	Картометрический метод	0,10	-
63	396942,01	1253036,1	396942,01	1253036,1	Картометрический метод	0,10	-
64	396960,01	1253070,01	396960,01	1253070,01	Картометрический метод	0,10	-
65	396981,74	1253098,13	396981,74	1253098,13	Картометрический метод	0,10	-
66	397002,38	1253124,34	397002,38	1253124,34	Картометрический метод	0,10	-
67	396983,71	1253146	396983,71	1253146	Картометрический метод	0,10	-
68	396980,81	1253149,36	396980,81	1253149,36	Картометрический метод	0,10	-
69	396974,96	1253156,14	396974,96	1253156,14	Картометрический метод	0,10	-
70	396963,49	1253159,8	396963,49	1253159,8	Картометрический метод	0,10	-
71	396964,3	1253162,33	396964,3	1253162,33	Картометрический метод	0,10	-
72	396883,49	1253131,49	396883,49	1253131,49	Картометрический метод	0,10	-
73	396863,88	1253111,62	396863,88	1253111,62	Картометрический метод	0,10	-
74	396845,55	1253093,05	396845,55	1253093,05	Картометрический метод	0,10	-
75	396935,48	1253030,31	396935,48	1253030,31	Картометрический метод	0,10	-
54	397025,29	1252967,45	397025,29	1252967,45	Картометрический метод	0,10	-
76	396348,55	1245302,95	396348,55	1245302,95	Картометрический метод	7,50	-
77	396354,28	1245354,05	396354,28	1245354,05	Картометрический метод	7,50	-
78	396444,95	1245378,12	396444,95	1245378,12	Картометрический метод	7,50	-
79	396368,74	1245622,47	396368,74	1245622,47	Картометрический метод	7,50	-
80	396204,83	1245515,46	396204,83	1245515,46	Картометрический метод	7,50	-
81	396255,88	1245354,75	396255,88	1245354,75	Картометрический метод	7,50	-
76	396348,55	1245302,95	396348,55	1245302,95	Картометрический метод	7,50	-
82	396193,08	1245540,2	396193,08	1245540,2	Картометрический метод	0,10	-
83	396308,75	1245639,64	396308,75	1245639,64	Картометрический метод	1,00	-
84	396278,71	1245715,66	396278,71	1245715,66	Картометрический метод	1,00	-
85	396276,36	1245714,85	396276,36	1245714,85	Картометрический метод	0,10	-
86	396251,43	1245704,41	396251,43	1245704,41	Картометрический метод	0,10	-
87	396255,32	1245694,22	396255,32	1245694,22	Картометрический метод	1,00	-
88	396249,05	1245691,87	396249,05	1245691,87	Картометрический метод	0,10	-
89	396239,68	1245688,35	396239,68	1245688,35	Картометрический метод	0,10	-
90	396198,35	1245672,85	396198,35	1245672,85	Картометрический метод	1,00	-
91	396151,97	1245648,6	396151,97	1245648,6	Картометрический метод	0,30	-
92	396155,07	1245638,48	396155,07	1245638,48	Картометрический метод	0,30	-
93	396159,71	1245627,64	396159,71	1245627,64	Картометрический метод	0,30	-
82	396193,08	1245540,2	396193,08	1245540,2	Картометрический метод	0,10	-
94	396001,6	1247697,8	396001,6	1247697,8	Картометрический метод	0,10	-
95	396007,29	1247723,97	396007,29	1247723,97	Картометрический метод	0,10	-
96	395990,68	1247792,77	395990,68	1247792,77	Картометрический метод	0,10	-
97	395950,5	1247760,97	395950,5	1247760,97	Картометрический метод	0,10	-
98	395940,49	1247770,97	395940,49	1247770,97	Картометрический метод	0,10	-

Сведения о местоположении измененных (уточненных) границ объекта

99	395912,06	1247757,26	395912,06	1247757,26	Картометрический метод	0,10	-
100	395932,58	1247735,96	395932,58	1247735,96	Картометрический метод	0,10	-
101	395938,97	1247729,92	395938,97	1247729,92	Картометрический метод	0,10	-
102	395983,71	1247690,7	395983,71	1247690,7	Картометрический метод	0,10	-
103	395992,93	1247703,85	395992,93	1247703,85	Картометрический метод	0,10	-
94	396001,6	1247697,8	396001,6	1247697,8	Картометрический метод	0,10	-
104	-	-	399546,21	1251651,77	Картометрический метод	0,10	-
105	-	-	399548,91	1251660,03	Картометрический метод	0,10	-
106	-	-	399602,19	1251784,35	Картометрический метод	0,10	-
107	-	-	399697,7	1252007,2	Картометрический метод	0,10	-
108	-	-	399720,86	1252062,98	Картометрический метод	0,10	-
109	-	-	399726,67	1252076,99	Картометрический метод	0,10	-
110	-	-	399670,28	1252123,99	Картометрический метод	0,10	-
111	-	-	399665,67	1252127,83	Картометрический метод	0,10	-
112	-	-	399464,73	1252257,35	Картометрический метод	0,10	-
113	-	-	399429,02	1252269,36	Картометрический метод	0,10	-
114	-	-	399403,32	1252251,61	Картометрический метод	0,10	-
115	-	-	399400,33	1252233,57	Картометрический метод	0,10	-
116	-	-	399395,78	1252224,48	Картометрический метод	0,10	-
117	-	-	399398,51	1252209,94	Картометрический метод	0,10	-
118	-	-	399397,6	1252198,74	Картометрический метод	0,10	-
119	-	-	399391,54	1252191,46	Картометрический метод	0,10	-
120	-	-	399382,96	1252170,86	Картометрический метод	0,10	-
121	-	-	399368,61	1252140,39	Картометрический метод	0,10	-
122	-	-	399349,79	1252107,23	Картометрический метод	0,10	-
123	-	-	399330,07	1252081,23	Картометрический метод	0,10	-
124	-	-	399314,89	1252060,28	Картометрический метод	0,10	-
125	-	-	399304,9	1252040,89	Картометрический метод	0,10	-
126	-	-	399295,81	1252023,02	Картометрический метод	0,10	-
127	-	-	399325,54	1252002,34	Картометрический метод	0,10	-
128	-	-	399341,28	1252027,15	Картометрический метод	0,10	-
129	-	-	399385,22	1252094,1	Картометрический метод	0,10	-
130	-	-	399435,58	1252057,32	Картометрический метод	0,10	-
131	-	-	399393,98	1251990,85	Картометрический метод	0,10	-
132	-	-	399378,43	1251965,38	Картометрический метод	0,10	-
133	-	-	399389,9	1251954,69	Картометрический метод	0,10	-
134	-	-	399379,26	1251923,47	Картометрический метод	0,10	-
135	-	-	399391,89	1251914,6	Картометрический метод	0,10	-
136	-	-	399399,44	1251912,21	Картометрический метод	0,10	-
137	-	-	399408,48	1251909,36	Картометрический метод	0,10	-
138	-	-	399430,82	1251914,15	Картометрический метод	0,10	-
139	-	-	399464	1251888,94	Картометрический метод	0,10	-
140	-	-	399525,26	1251824,33	Картометрический метод	0,10	-
141	-	-	399526,87	1251818,21	Картометрический метод	0,10	-
142	-	-	399531,27	1251811,76	Картометрический метод	0,10	-
143	-	-	399528,48	1251808,18	Картометрический метод	0,10	-
144	-	-	399505,08	1251754,8	Картометрический метод	0,10	-
145	-	-	399565,32	1251726,55	Картометрический метод	0,10	-
146	-	-	399534,98	1251657,34	Картометрический метод	0,10	-
147	-	-	399543,98	1251652,98	Картометрический метод	0,10	-
104	-	-	399546,21	1251651,77	Картометрический метод	0,10	-
148	395645,72	1246878,15	395851,56	1247174,23	Картометрический метод	0,10	-
149	395613,33	1246928,66	395851,47	1247176,31	Картометрический метод	0,10	-
150	395577,99	1246983,76	395731,42	1247384,45	Картометрический метод	0,10	-
151	395570,1	1246995,38	395688,04	1247465,88	Картометрический метод	0,10	-
152	395649,17	1247054,02	395665,12	1247509,08	Картометрический метод	0,10	-
153	395680,06	1247072,98	395661,1	1247518,68	Картометрический метод	0,10	-
154	395690,99	1247081,45	395656,78	1247551,91	Картометрический метод	0,10	-
155	395850,47	1247172,34	395669,61	1247588,64	Картометрический метод	0,10	-
156	395851,56	1247174,23	395683,27	1247619,03	Картометрический метод	0,10	-



Сведения о местоположении измененных (уточненных) границ объекта

157	395851,47	1247176,31	395691,66	1247630,14	Картометрический метод	0,10	-
158	395731,42	1247384,45	395689,17	1247632,16	Картометрический метод	0,10	-
159	395688,04	1247465,88	395593,21	1247710,57	Картометрический метод	0,10	-
160	395665,12	1247509,08	395490,11	1247649,16	Картометрический метод	2,50	-
161	395661,1	1247518,68	395411,81	1247609,83	Картометрический метод	2,50	-
162	395656,78	1247551,91	395400,72	1247602,24	Картометрический метод	2,50	-
163	395669,61	1247588,64	395391,51	1247590,01	Картометрический метод	2,50	-
164	395683,27	1247619,03	395385,63	1247539,17	Картометрический метод	2,50	-
165	395691,66	1247630,14	395377,76	1247485,59	Картометрический метод	2,50	-
166	395689,17	1247632,16	395360,46	1247448,6	Картометрический метод	2,50	-
167	395593,21	1247710,57	395352,75	1247415,93	Картометрический метод	2,50	-
168	395490,11	1247649,16	395309,71	1247404,16	Картометрический метод	2,50	-
169	395411,81	1247609,83	395265,41	1247391,31	Картометрический метод	2,50	-
170	395400,72	1247602,24	395244,1	1247371,61	Картометрический метод	2,50	-
171	395391,51	1247590,01	395273,31	1247306,86	Картометрический метод	2,50	-
172	395385,63	1247539,17	395285,65	1247279,51	Картометрический метод	2,50	-
173	395377,76	1247485,59	395220,37	1247230,96	Картометрический метод	2,50	-
174	395360,46	1247448,6	395220,37	1247223,74	Картометрический метод	2,50	-
175	395352,75	1247415,93	395220,55	1247093,44	Картометрический метод	2,50	-
176	395309,71	1247404,16	395221,48	1247035,37	Картометрический метод	2,50	-
177	395265,41	1247391,31	395271,07	1247068,65	Картометрический метод	2,50	-
178	395244,1	1247371,61	395276,3	1247072,38	Картометрический метод	2,50	-
179	395273,31	1247306,86	395288,67	1247052,25	Картометрический метод	2,50	-
180	395285,65	1247279,51	395305,26	1246984,1	Картометрический метод	2,50	-
181	395220,37	1247230,96	395321,84	1246960,21	Картометрический метод	0,10	-
182	395220,37	1247223,74	395323,67	1246961,18	Картометрический метод	0,10	-
183	395220,55	1247093,44	395520,46	1247068,09	Картометрический метод	0,10	-
184	395221,48	1247035,37	395570,6	1246995,75	Картометрический метод	0,10	-
185	395271,07	1247068,65	395649,17	1247054,02	Картометрический метод	7,50	-
186	395276,3	1247072,38	395680,06	1247072,98	Картометрический метод	7,50	-
187	395288,67	1247052,25	395690,99	1247081,45	Картометрический метод	7,50	-
188	395305,26	1246984,1	395850,47	1247172,34	Картометрический метод	0,10	-
148	395373,74	1246885,41	395851,56	1247174,23	Картометрический метод	0,10	-
-	395418,52	1246817,12	-	-	Картометрический метод	0,10	-
-	395450,24	1246768,75	-	-	Картометрический метод	0,10	-
-	395645,72	1246878,15	-	-	Картометрический метод	0,10	-
189	-	-	395645,72	1246878,15	Картометрический метод	7,50	-
190	-	-	395613,33	1246928,66	Картометрический метод	7,50	-
191	-	-	395577,99	1246983,76	Картометрический метод	7,50	-
192	-	-	395570,1	1246995,38	Картометрический метод	7,50	-
193	-	-	395373,74	1246885,41	Картометрический метод	7,50	-
194	-	-	395418,52	1246817,12	Картометрический метод	7,50	-
195	-	-	395450,24	1246768,75	Картометрический метод	7,50	-
189	-	-	395645,72	1246878,15	Картометрический метод	7,50	-
196	398585,09	1246412,23	398585,09	1246412,23	Картометрический метод	0,10	-
197	398589,08	1246437,89	398589,08	1246437,89	Картометрический метод	0,10	-
198	398598,6	1246489,5	398598,6	1246489,5	Картометрический метод	0,10	-
199	398598,96	1246491,47	398598,96	1246491,47	Картометрический метод	0,10	-
200	398602,36	1246516,6	398569,57	1246497,63	Картометрический метод	0,10	-
201	398554,27	1246520,08	398560,07	1246443,35	Картометрический метод	0,10	-
202	398552,44	1246504,26	398555,58	1246417,67	Картометрический метод	0,10	-
196	398537,54	1246506,53	398585,09	1246412,23	Картометрический метод	0,10	-
-	398537,19	1246504,42	-	-	Картометрический метод	0,10	-
-	398569,57	1246497,63	-	-	Картометрический метод	0,10	-
-	398560,07	1246443,35	-	-	Картометрический метод	0,10	-
-	398555,58	1246417,67	-	-	Картометрический метод	0,10	-
-	398585,09	1246412,23	-	-	Картометрический метод	0,10	-
-	399648,17	1251910,48	-	-	Картометрический метод	7,50	-
-	399705,47	1252057,41	-	-	Картометрический метод	7,50	-



# ОПИСАНИЕ МЕСТОПОЛОЖЕНИЯ ГРАНИЦ

*Территориальная зона*

*Производственная зона сельскохозяйственных предприятий (Сх4)*

(наименование объекта местоположение границ, которого описано (далее - объект))

## Раздел 1

Сведения об объекте		
№ п/п	Характеристики объекта	Описание характеристик
1	2	3
1	Местоположение объекта	<i>Российская Федерация, Тамбовская область, муниципальный округ Знаменский</i>
2	Площадь объекта $\pm$ величина погрешности определения площади ( $P \pm \text{Дельта } P$ )	<i>2879003кв.м. <math>\pm</math> 2018кв.м.</i>
3	Иные характеристики объекта	<i>Реестровый номер: 68:04-7.65</i>

Раздел 3

Сведения о местоположении измененных (уточненных) границ объекта

1. Система координат

МСК-68

2. Сведения о характерных точках границ объекта

Обозначение характерных точек границ	Существующие координаты, м		Измененные (уточненные) координаты, м		Метод определения координат характерной точки	Средняя квадратическая погрешность положения характерной точки (Mt), м	Описание обозначения точки на местности (при наличии)
	X	Y	X	Y			
1	2	3	4	5	6	7	8
1	388178,43	1247112,83	388178,43	1247112,83	Картометрический метод	2,50	-
2	388162,83	1247129,62	388162,83	1247129,62	Картометрический метод	2,50	-
3	388326,19	1247280,2	388326,19	1247280,2	Картометрический метод	2,50	-
4	387874,49	1247793,65	387874,49	1247793,65	Картометрический метод	2,50	-
5	387691,42	1247603,66	387691,42	1247603,66	Картометрический метод	2,50	-
6	387735,72	1247349,7	387735,72	1247349,7	Картометрический метод	2,50	-
7	387997,78	1247070,24	387997,78	1247070,24	Картометрический метод	2,50	-
8	388072,51	1247087,87	388072,51	1247087,87	Картометрический метод	2,50	-
9	388087,82	1247083,74	388087,82	1247083,74	Картометрический метод	2,50	-
10	388104,33	1247095,37	388104,33	1247095,37	Картометрический метод	2,50	-
1	388178,43	1247112,83	388178,43	1247112,83	Картометрический метод	2,50	-
11	389124,77	1246074,09	389124,77	1246074,09	Картометрический метод	1,00	-
12	389117,22	1246112,34	389117,22	1246112,34	Картометрический метод	1,00	-
13	389113,1	1246136,28	389113,1	1246136,28	Картометрический метод	1,00	-
14	389109,4	1246158,56	389109,4	1246158,56	Картометрический метод	1,00	-
15	389103,96	1246187,33	389103,96	1246187,33	Картометрический метод	1,00	-
16	389098,34	1246219,13	389098,34	1246219,13	Картометрический метод	1,00	-
17	389093,56	1246248,5	389093,56	1246248,5	Картометрический метод	1,00	-
18	389088,28	1246273,55	389088,28	1246273,55	Картометрический метод	1,00	-
19	389079,55	1246306,43	389079,55	1246306,43	Картометрический метод	1,00	-
20	389061,38	1246361,81	389061,38	1246361,81	Картометрический метод	1,00	-
21	389044,26	1246404,51	389044,26	1246404,51	Картометрический метод	1,00	-
22	389026,5	1246444,94	389026,5	1246444,94	Картометрический метод	1,00	-
23	389013,25	1246477,97	389013,25	1246477,97	Картометрический метод	1,00	-
24	388997,68	1246546,04	388997,68	1246546,04	Картометрический метод	1,00	-
25	388981,32	1246622,99	388981,32	1246622,99	Картометрический метод	1,00	-
26	388961,59	1246618,57	388961,59	1246618,57	Картометрический метод	1,00	-
27	388943,65	1246704,78	388943,65	1246704,78	Картометрический метод	1,00	-
28	388848,09	1246516,38	388848,09	1246516,38	Картометрический метод	1,00	-
29	388445,4	1246141,93	388445,4	1246141,93	Картометрический метод	1,00	-
30	388616,65	1245956,67	388616,65	1245956,67	Картометрический метод	1,00	-
31	388748,53	1246000,98	388748,53	1246000,98	Картометрический метод	1,00	-
32	388877,53	1245984,22	388877,53	1245984,22	Картометрический метод	1,00	-
33	388955,48	1246011,4	388955,48	1246011,4	Картометрический метод	1,00	-
34	389045,31	1246047,78	389045,31	1246047,78	Картометрический метод	1,00	-
35	389112,62	1246070,06	389112,62	1246070,06	Картометрический метод	1,00	-
11	389124,77	1246074,09	389124,77	1246074,09	Картометрический метод	1,00	-
36	391837,65	1244829,38	391837,65	1244829,38	Картометрический метод	2,50	-
37	391581,76	1244991,16	391581,76	1244991,16	Картометрический метод	2,50	-
38	391429,55	1245087,39	391429,55	1245087,39	Картометрический метод	2,50	-
39	391409,39	1245055,88	391409,39	1245055,88	Картометрический метод	2,50	-
40	391269,72	1245154,28	391269,72	1245154,28	Картометрический метод	2,50	-
41	391313,32	1244938,01	391313,32	1244938,01	Картометрический метод	2,50	-
42	391295,82	1244907,05	391295,82	1244907,05	Картометрический метод	2,50	-
43	391167,2	1244869,88	391167,2	1244869,88	Картометрический метод	2,50	-
44	391201,07	1244752,59	391201,07	1244752,59	Картометрический метод	2,50	-

## Сведения о местоположении измененных (уточненных) границ объекта

45	391203,23	1244745,1	391203,23	1244745,1	Картометрический метод	2,50	-
46	391227,69	1244660,42	391227,69	1244660,42	Картометрический метод	2,50	-
47	391360,35	1244698,75	391360,35	1244698,75	Картометрический метод	2,50	-
48	391370,75	1244721,87	391370,75	1244721,87	Картометрический метод	2,50	-
49	391531,63	1244771,02	391531,63	1244771,02	Картометрический метод	2,50	-
50	391559,45	1244728,16	391559,45	1244728,16	Картометрический метод	2,50	-
51	391584,15	1244736,78	391584,15	1244736,78	Картометрический метод	2,50	-
36	391837,65	1244829,38	391837,65	1244829,38	Картометрический метод	2,50	-
52	392439,58	1238433,95	392439,58	1238433,95	Картометрический метод	1,00	-
53	392448,75	1238499,49	392448,75	1238499,49	Картометрический метод	2,50	-
54	392449,12	1238502,17	392449,12	1238502,17	Картометрический метод	1,00	-
55	392508,06	1238494,43	392508,06	1238494,43	Картометрический метод	1,00	-
56	392619,37	1238653,66	392619,37	1238653,66	Картометрический метод	2,50	-
57	392710,29	1238878,62	392710,29	1238878,62	Картометрический метод	2,50	-
58	392692,57	1238885,99	392692,57	1238885,99	Картометрический метод	2,50	-
59	392701,03	1238906,3	392701,03	1238906,3	Картометрический метод	1,00	-
60	392645,84	1238928,7	392645,84	1238928,7	Картометрический метод	1,00	-
61	392511,39	1238947,51	392511,39	1238947,51	Картометрический метод	1,00	-
62	392524,36	1239040,46	392524,36	1239040,46	Картометрический метод	1,00	-
63	392257,09	1239077,75	392257,09	1239077,75	Картометрический метод	1,00	-
64	392280,17	1239242,49	392280,17	1239242,49	Картометрический метод	1,00	-
65	392055,36	1239273,83	392055,36	1239273,83	Картометрический метод	1,00	-
66	391831,02	1239305,1	391831,02	1239305,1	Картометрический метод	1,00	-
67	391773,33	1238892,03	391773,33	1238892,03	Картометрический метод	1,00	-
68	391831,98	1238588,16	391831,98	1238588,16	Картометрический метод	2,50	-
69	391861,11	1238422,39	391861,11	1238422,39	Картометрический метод	1,00	-
70	392157,35	1238381,14	392157,35	1238381,14	Картометрический метод	1,00	-
71	392170,11	1238469,71	392170,11	1238469,71	Картометрический метод	1,00	-
52	392439,58	1238433,95	392439,58	1238433,95	Картометрический метод	1,00	-
72	392741,74	1238865,63	392741,74	1238865,63	Картометрический метод	0,10	-
73	392750,06	1238886	392750,06	1238886	Картометрический метод	1,00	-
74	392727,21	1238895,37	392727,21	1238895,37	Картометрический метод	1,00	-
75	392718,78	1238875,09	392718,78	1238875,09	Картометрический метод	0,10	-
72	392741,74	1238865,63	392741,74	1238865,63	Картометрический метод	0,10	-
76	394562,3	1242316,53	394562,3	1242316,53	Картометрический метод	2,50	-
77	394519,46	1242332,72	394519,46	1242332,72	Картометрический метод	2,50	-
78	394478,6	1242364	394478,6	1242364	Картометрический метод	2,50	-
79	394462,4	1242403,01	394462,4	1242403,01	Картометрический метод	2,50	-
80	394429,75	1242501,61	394429,75	1242501,61	Картометрический метод	2,50	-
81	394392,2	1242579,25	394392,2	1242579,25	Картометрический метод	2,50	-
82	394361,64	1242637,39	394361,64	1242637,39	Картометрический метод	2,50	-
83	394320,78	1242697,38	394320,78	1242697,38	Картометрический метод	2,50	-
84	394271,65	1242781,14	394271,65	1242781,14	Картометрический метод	2,50	-
85	394138,34	1242564,11	394138,34	1242564,11	Картометрический метод	1,00	-
86	393924,33	1242215,7	393924,33	1242215,7	Картометрический метод	2,50	-
87	393852,97	1242099,52	393852,97	1242099,52	Картометрический метод	2,50	-
88	394174,19	1241902,52	394174,19	1241902,52	Картометрический метод	2,50	-
89	394348,09	1242184,93	394348,09	1242184,93	Картометрический метод	2,50	-
90	394411,58	1242288,03	394411,58	1242288,03	Картометрический метод	2,50	-
91	394510,92	1242296,17	394510,92	1242296,17	Картометрический метод	2,50	-
92	394546,09	1242315,17	394546,09	1242315,17	Картометрический метод	2,50	-
76	394562,3	1242316,53	394562,3	1242316,53	Картометрический метод	2,50	-
93	392846,06	1241220,41	392846,06	1241220,41	Картометрический метод	1,00	-
94	392842,2	1241234,94	392842,2	1241234,94	Картометрический метод	1,00	-
95	392835,37	1241284,57	392835,37	1241284,57	Картометрический метод	1,00	-
96	392826,07	1241283,2	392826,07	1241283,2	Картометрический метод	1,00	-
97	392818,71	1241336,56	392818,71	1241336,56	Картометрический метод	1,00	-
98	392827,87	1241337,69	392827,87	1241337,69	Картометрический метод	1,00	-
99	392821,04	1241387,22	392821,04	1241387,22	Картометрический метод	1,00	-
100	392812,03	1241385,99	392812,03	1241385,99	Картометрический метод	1,00	-

Сведения о местоположении измененных (уточненных) границ объекта

101	392805,24	1241435,27	392805,24	1241435,27	Картометрический метод	1,00	-
102	392811,02	1241436,08	392811,02	1241436,08	Картометрический метод	1,00	-
103	392804,19	1241485,61	392804,19	1241485,61	Картометрический метод	1,00	-
104	392754,66	1241478,79	392754,66	1241478,79	Картометрический метод	1,00	-
105	392761,49	1241429,25	392761,49	1241429,25	Картометрический метод	1,00	-
106	392780,47	1241431,86	392780,47	1241431,86	Картометрический метод	1,00	-
107	392787,27	1241382,58	392787,27	1241382,58	Картометрический метод	1,00	-
108	392771,51	1241380,4	392771,51	1241380,4	Картометрический метод	1,00	-
109	392778,34	1241330,86	392778,34	1241330,86	Картометрический метод	1,00	-
110	392792,11	1241332,76	392792,11	1241332,76	Картометрический метод	1,00	-
111	392799,46	1241279,56	392799,46	1241279,56	Картометрический метод	1,00	-
112	392785,84	1241277,75	392785,84	1241277,75	Картометрический метод	1,00	-
113	392792,67	1241228,21	392792,67	1241228,21	Картометрический метод	1,00	-
114	392813,58	1241231,1	392813,58	1241231,1	Картометрический метод	1,00	-
115	392820,28	1241216,6	392820,28	1241216,6	Картометрический метод	1,00	-
93	392846,06	1241220,41	392846,06	1241220,41	Картометрический метод	1,00	-
116	393304,76	1240283,1	393304,76	1240283,1	Картометрический метод	1,00	-
117	393271,32	1240443,36	393271,32	1240443,36	Картометрический метод	1,00	-
118	393282,13	1240428,66	393282,13	1240428,66	Картометрический метод	1,00	-
119	393587,54	1240650,85	393587,54	1240650,85	Картометрический метод	1,00	-
120	393509,03	1240759,4	393509,03	1240759,4	Картометрический метод	1,00	-
121	393623,68	1240842,43	393623,68	1240842,43	Картометрический метод	1,00	-
122	393707,11	1240762,31	393707,11	1240762,31	Картометрический метод	2,50	-
123	393719,64	1240782,23	393719,64	1240782,23	Картометрический метод	1,00	-
124	393712,14	1240802,78	393712,14	1240802,78	Картометрический метод	1,00	-
125	393587,93	1240922,07	393587,93	1240922,07	Картометрический метод	1,00	-
126	393372,79	1241145,87	393372,79	1241145,87	Картометрический метод	1,00	-
127	393202,26	1241181,12	393202,26	1241181,12	Картометрический метод	1,00	-
128	392946,87	1241002,78	392946,87	1241002,78	Картометрический метод	1,00	-
129	392852,47	1241206,56	392852,47	1241206,56	Картометрический метод	1,00	-
130	392827,02	1241202,01	392827,02	1241202,01	Картометрический метод	1,00	-
131	392926,04	1240988,24	392926,04	1240988,24	Картометрический метод	1,00	-
132	392889,45	1240962,69	392889,45	1240962,69	Картометрический метод	1,00	-
133	392772,59	1240934,38	392772,59	1240934,38	Картометрический метод	1,00	-
134	392869,14	1240302,02	392869,14	1240302,02	Картометрический метод	2,50	-
135	392890,18	1240189,34	392890,18	1240189,34	Картометрический метод	1,00	-
136	393100,05	1240236,91	393100,05	1240236,91	Картометрический метод	1,00	-
116	393304,76	1240283,1	393304,76	1240283,1	Картометрический метод	1,00	-
137	-	-	396055,61	1252127,45	Картометрический метод	0,10	-
138	-	-	396061,91	1252149,54	Картометрический метод	0,10	-
139	-	-	395921,29	1252198,28	Картометрический метод	0,10	-
140	-	-	395910,33	1252197,33	Картометрический метод	0,10	-
141	-	-	395906,77	1252187,02	Картометрический метод	0,10	-
142	-	-	395906,56	1252187,1	Картометрический метод	0,10	-
143	-	-	395913,3	1252207,2	Картометрический метод	0,10	-
144	-	-	395913,69	1252207,06	Картометрический метод	0,10	-
145	-	-	395912,11	1252202,5	Картометрический метод	0,10	-
146	-	-	395921,92	1252203,35	Картометрический метод	0,10	-
147	395980,48	1252182,91	395980,48	1252182,91	Картометрический метод	0,10	-
148	395960,48	1252342,55	395960,48	1252342,55	Картометрический метод	0,10	-
149	395938,58	1252408,48	395938,58	1252408,48	Картометрический метод	0,10	-
150	395927,38	1252533,96	395927,38	1252533,96	Картометрический метод	0,10	-
151	395793,27	1252356,31	395931,87	1252539,91	Картометрический метод	0,10	-
152	395783,23	1252360,15	395943,51	1252409,5	Картометрический метод	0,10	-
153	395727,56	1252287,59	395965,38	1252343,66	Картометрический метод	0,10	-
154	395745,38	1252274,45	395985,75	1252181,08	Картометрический метод	0,10	-
155	395748,35	1252270,67	396063,28	1252154,35	Картометрический метод	0,10	-
156	395761,06	1252254,36	396089,65	1252246,86	Картометрический метод	0,10	-
157	395845,94	1252227,05	396089,79	1252262,38	Картометрический метод	0,10	-
158	395848,9	1252236,12	396099,83	1252293,8	Картометрический метод	0,10	-
159	395846,15	1252236,93	396129,26	1252366,63	Картометрический метод	0,10	-
160	395849,01	1252245,57	396135,76	1252437,3	Картометрический метод	0,10	-

Сведения о местоположении измененных (уточненных) границ объекта

161	395855,49	1252243,42	396053,46	1252510,32	Картометрический метод	0,10	-
162	395849,75	1252225,82	395955,58	1252571,32	Картометрический метод	0,10	-
163	395886,23	1252214,09	395937,25	1252583,28	Картометрический метод	0,10	-
164	395888,2	1252220	395773,72	1252387,84	Картометрический метод	0,10	-
165	395907,3	1252212,32	395758,42	1252372,58	Картометрический метод	0,10	-
166	395931,23	1252268,31	395733,11	1252354,13	Картометрический метод	0,10	-
167	395943,99	1252298,72	395699,26	1252334,64	Картометрический метод	0,10	-
168	395913,3	1252207,2	395677,52	1252325,56	Картометрический метод	0,10	-
169	395913,69	1252207,06	395654,59	1252320,4	Картометрический метод	0,10	-
170	395912,11	1252202,5	395760,41	1252234,18	Картометрический метод	0,10	-
171	395921,92	1252203,35	395807,59	1252217,89	Картометрический метод	0,10	-
172	-	-	395904,73	1252181,64	Картометрический метод	0,10	-
173	-	-	395941,47	1252168,34	Картометрический метод	0,10	-
174	-	-	395980,92	1252148,66	Картометрический метод	0,10	-
137	-	-	396055,61	1252127,45	Картометрический метод	0,10	-
175	-	-	395849,75	1252225,83	Картометрический метод	0,10	-
176	-	-	395855,49	1252243,42	Картометрический метод	0,10	-
177	-	-	395849,01	1252245,57	Картометрический метод	0,10	-
178	-	-	395846,15	1252236,93	Картометрический метод	0,10	-
179	-	-	395848,9	1252236,12	Картометрический метод	0,10	-
180	-	-	395845,94	1252227,05	Картометрический метод	0,10	-
175	-	-	395849,75	1252225,83	Картометрический метод	0,10	-
181	396759,05	1245444,55	396759,05	1245444,55	Картометрический метод	0,10	-
182	396723,85	1245538,15	396723,85	1245538,15	Картометрический метод	0,10	-
183	396628,98	1245506,44	396628,98	1245506,44	Картометрический метод	0,10	-
184	396664,21	1245412,77	396664,21	1245412,77	Картометрический метод	0,10	-
181	396759,05	1245444,55	396759,05	1245444,55	Картометрический метод	0,10	-
185	397421,94	1245587,66	397421,94	1245587,66	Картометрический метод	2,50	-
186	397277,21	1245787,5	397277,21	1245787,5	Картометрический метод	2,50	-
187	397161,96	1245682,51	397161,96	1245682,51	Картометрический метод	0,10	-
188	397084,37	1245830,86	397084,37	1245830,86	Картометрический метод	0,10	-
189	397051,17	1245890,84	397051,17	1245890,84	Картометрический метод	0,10	-
190	396973,67	1245844,8	396973,67	1245844,8	Картометрический метод	0,10	-
191	396979,7	1245832,95	396979,7	1245832,95	Картометрический метод	2,50	-
192	396887,78	1245782,71	396887,78	1245782,71	Картометрический метод	2,50	-
193	396915,87	1245732,24	396915,87	1245732,24	Картометрический метод	2,50	-
194	396830,53	1245684,15	396830,53	1245684,15	Картометрический метод	2,50	-
195	396897,92	1245571,55	396897,92	1245571,55	Картометрический метод	2,50	-
196	396996,79	1245583,81	396996,79	1245583,81	Картометрический метод	2,50	-
197	397038,85	1245606,48	397038,85	1245606,48	Картометрический метод	2,50	-
198	397192,31	1245410,55	397192,31	1245410,55	Картометрический метод	2,50	-
199	397296,3	1245490,96	397296,3	1245490,96	Картометрический метод	2,50	-
185	397421,94	1245587,66	397421,94	1245587,66	Картометрический метод	2,50	-
200	397282,64	1251726,94	397282,64	1251726,94	Картометрический метод	0,10	-
201	397459,37	1251880,3	397459,37	1251880,3	Картометрический метод	0,10	-
202	397445,2	1251898,39	397445,2	1251898,39	Картометрический метод	0,10	-
203	397399,45	1251987,25	397399,45	1251987,25	Картометрический метод	0,10	-
204	397410,64	1252005,65	397410,64	1252005,65	Картометрический метод	0,10	-
205	397392,31	1252026,11	397392,31	1252026,11	Картометрический метод	0,10	-
206	397383,19	1252016,61	397383,19	1252016,61	Картометрический метод	0,10	-
207	397368,29	1252041,43	397368,29	1252041,43	Картометрический метод	0,10	-
208	397360,75	1252058	397360,75	1252058	Картометрический метод	0,10	-
209	397278,09	1252198,32	397278,09	1252198,32	Картометрический метод	0,10	-
210	397264,94	1252223,59	397264,94	1252223,59	Картометрический метод	0,10	-
211	397228,35	1252430,02	397228,35	1252430,02	Картометрический метод	0,10	-
212	397126,12	1252368,67	397126,12	1252368,67	Картометрический метод	0,10	-
213	396936,66	1252266,64	396936,66	1252266,64	Картометрический метод	0,10	-
214	396965,53	1252202,73	396965,53	1252202,73	Картометрический метод	0,10	-
215	397137,01	1251897,86	397137,01	1251897,86	Картометрический метод	0,10	-
216	397139,45	1251899,51	397139,45	1251899,51	Картометрический метод	0,10	-

Сведения о местоположении измененных (уточненных) границ объекта

217	397147,06	1251904,22	397147,06	1251904,22	Картометрический метод	0,10	-
218	397281,72	1251728,14	397281,72	1251728,14	Картометрический метод	0,10	-
200	397282,64	1251726,94	397282,64	1251726,94	Картометрический метод	0,10	-
219	-	-	399787,35	1252220,77	Картометрический метод	1,00	-
220	-	-	399807,72	1252281,95	Картометрический метод	1,00	-
221	-	-	399884,2	1252589,38	Картометрический метод	1,00	-
222	-	-	399981,03	1252703,45	Картометрический метод	1,00	-
223	-	-	400075,55	1252780,84	Картометрический метод	1,00	-
224	-	-	400137,73	1252842,58	Картометрический метод	1,00	-
225	-	-	400043,4	1252843,74	Картометрический метод	1,00	-
226	-	-	400022,08	1252831,86	Картометрический метод	1,00	-
227	-	-	399992,39	1252798,32	Картометрический метод	1,00	-
228	-	-	399950,46	1252722,49	Картометрический метод	1,00	-
229	-	-	399909,58	1252685,46	Картометрический метод	1,00	-
230	-	-	399870,77	1252664,88	Картометрический метод	1,00	-
231	-	-	399793,92	1252651,91	Картометрический метод	1,00	-
232	-	-	399736,97	1252657,16	Картометрический метод	1,00	-
233	-	-	399696,09	1252658,9	Картометрический метод	1,00	-
234	-	-	399668,83	1252653,14	Картометрический метод	1,00	-
235	-	-	399628,22	1252618,81	Картометрический метод	1,00	-
236	-	-	399605,76	1252588,63	Картометрический метод	1,00	-
237	-	-	399577,04	1252555,52	Картометрический метод	1,00	-
238	-	-	399558,27	1252532,7	Картометрический метод	1,00	-
239	-	-	399550,17	1252515,04	Картометрический метод	1,00	-
240	-	-	399539,49	1252497,74	Картометрический метод	1,00	-
241	-	-	399537,41	1252492,3	Картометрический метод	1,00	-
242	-	-	399537,4	1252490,94	Картометрический метод	1,00	-
243	-	-	399530,54	1252464,47	Картометрический метод	1,00	-
244	-	-	399510,85	1252412,45	Картометрический метод	1,00	-
245	-	-	399496,94	1252378,77	Картометрический метод	1,00	-
246	-	-	399496,03	1252376,13	Картометрический метод	1,00	-
247	-	-	399491,94	1252366,16	Картометрический метод	1,00	-
248	-	-	399486,94	1252353,95	Картометрический метод	1,00	-
249	-	-	399466,3	1252324,65	Картометрический метод	1,00	-
250	-	-	399442,1	1252300,45	Картометрический метод	1,00	-
251	-	-	399429,02	1252269,36	Картометрический метод	1,00	-
252	-	-	399464,74	1252257,32	Картометрический метод	1,00	-
253	-	-	399665,67	1252127,83	Картометрический метод	1,00	-
254	-	-	399726,67	1252076,99	Картометрический метод	1,00	-
219	-	-	399787,35	1252220,77	Картометрический метод	1,00	-
255	-	-	397421,71	1251316,76	Геодезический метод	0,10	-
256	-	-	397288,69	1251397,75	Геодезический метод	0,10	-
257	-	-	396911,55	1251270,81	Геодезический метод	0,10	-
258	-	-	396844,01	1251195,46	Геодезический метод	0,10	-
259	-	-	396780,04	1251124,1	Геодезический метод	0,10	-
260	-	-	397080,87	1250854,44	Геодезический метод	0,10	-
255	-	-	397421,71	1251316,76	Геодезический метод	0,10	-
261	-	-	396997,14	1250975,04	Геодезический метод	1,50	-
262	-	-	396997,24	1250975,26	Геодезический метод	1,50	-
263	-	-	396997,3	1250975,48	Геодезический метод	1,50	-
264	-	-	396997,32	1250975,71	Геодезический метод	1,50	-
265	-	-	396997,3	1250975,94	Геодезический метод	1,50	-
266	-	-	396997,24	1250976,16	Геодезический метод	1,50	-
267	-	-	396997,14	1250976,38	Геодезический метод	1,50	-
268	-	-	396997,01	1250976,56	Геодезический метод	1,50	-
269	-	-	396996,84	1250976,73	Геодезический метод	1,50	-
270	-	-	396996,66	1250976,86	Геодезический метод	1,50	-
271	-	-	396996,44	1250976,96	Геодезический метод	1,50	-
272	-	-	396996,22	1250977,02	Геодезический метод	1,50	-
273	-	-	396995,99	1250977,04	Геодезический метод	1,50	-
274	-	-	396995,76	1250977,02	Геодезический метод	1,50	-



Сведения о местоположении измененных (уточненных) границ объекта

275	-	-	396995,54	1250976,96	Геодезический метод	1,50	-
276	-	-	396995,32	1250976,86	Геодезический метод	1,50	-
277	-	-	396995,14	1250976,73	Геодезический метод	1,50	-
278	-	-	396994,97	1250976,56	Геодезический метод	1,50	-
279	-	-	396994,84	1250976,38	Геодезический метод	1,50	-
280	-	-	396994,74	1250976,16	Геодезический метод	1,50	-
281	-	-	396994,68	1250975,94	Геодезический метод	1,50	-
282	-	-	396994,66	1250975,71	Геодезический метод	1,50	-
283	-	-	396994,68	1250975,48	Геодезический метод	1,50	-
284	-	-	396994,74	1250975,26	Геодезический метод	1,50	-
285	-	-	396994,84	1250975,04	Геодезический метод	1,50	-
286	-	-	396994,97	1250974,86	Геодезический метод	1,50	-
287	-	-	396995,14	1250974,69	Геодезический метод	1,50	-
288	-	-	396995,32	1250974,56	Геодезический метод	1,50	-
289	-	-	396995,54	1250974,46	Геодезический метод	1,50	-
290	-	-	396995,76	1250974,4	Геодезический метод	1,50	-
291	-	-	396995,99	1250974,38	Геодезический метод	1,50	-
292	-	-	396996,22	1250974,4	Геодезический метод	1,50	-
293	-	-	396996,44	1250974,46	Геодезический метод	1,50	-
294	-	-	396996,66	1250974,56	Геодезический метод	1,50	-
295	-	-	396996,84	1250974,69	Геодезический метод	1,50	-
296	-	-	396997,01	1250974,86	Геодезический метод	1,50	-
261	-	-	396997,14	1250975,04	Геодезический метод	1,50	-
297	-	-	396988,13	1251181,57	Геодезический метод	1,50	-
298	-	-	396988,15	1251181,8	Геодезический метод	1,50	-
299	-	-	396988,13	1251182,03	Геодезический метод	1,50	-
300	-	-	396988,07	1251182,25	Геодезический метод	1,50	-
301	-	-	396987,97	1251182,47	Геодезический метод	1,50	-
302	-	-	396987,84	1251182,65	Геодезический метод	1,50	-
303	-	-	396987,67	1251182,82	Геодезический метод	1,50	-
304	-	-	396987,48	1251182,95	Геодезический метод	1,50	-
305	-	-	396987,27	1251183,05	Геодезический метод	1,50	-
306	-	-	396987,05	1251183,11	Геодезический метод	1,50	-
307	-	-	396986,82	1251183,13	Геодезический метод	1,50	-
308	-	-	396986,59	1251183,11	Геодезический метод	1,50	-
309	-	-	396986,37	1251183,05	Геодезический метод	1,50	-
310	-	-	396986,16	1251182,95	Геодезический метод	1,50	-
311	-	-	396985,97	1251182,82	Геодезический метод	1,50	-
312	-	-	396985,8	1251182,65	Геодезический метод	1,50	-
313	-	-	396985,67	1251182,47	Геодезический метод	1,50	-
314	-	-	396985,57	1251182,25	Геодезический метод	1,50	-
315	-	-	396985,51	1251182,03	Геодезический метод	1,50	-
316	-	-	396985,49	1251181,8	Геодезический метод	1,50	-
317	-	-	396985,51	1251181,57	Геодезический метод	1,50	-
318	-	-	396985,57	1251181,35	Геодезический метод	1,50	-
319	-	-	396985,67	1251181,14	Геодезический метод	1,50	-
320	-	-	396985,8	1251180,95	Геодезический метод	1,50	-
321	-	-	396985,97	1251180,78	Геодезический метод	1,50	-
322	-	-	396986,16	1251180,65	Геодезический метод	1,50	-
323	-	-	396986,37	1251180,55	Геодезический метод	1,50	-
324	-	-	396986,59	1251180,49	Геодезический метод	1,50	-
325	-	-	396986,82	1251180,47	Геодезический метод	1,50	-
326	-	-	396987,05	1251180,49	Геодезический метод	1,50	-
327	-	-	396987,27	1251180,55	Геодезический метод	1,50	-
328	-	-	396987,48	1251180,65	Геодезический метод	1,50	-
329	-	-	396987,67	1251180,78	Геодезический метод	1,50	-
330	-	-	396987,84	1251180,95	Геодезический метод	1,50	-
331	-	-	396987,97	1251181,14	Геодезический метод	1,50	-
332	-	-	396988,07	1251181,35	Геодезический метод	1,50	-
297	-	-	396988,13	1251181,57	Геодезический метод	1,50	-
333	395938,41	1252617,07	395904,98	1252570,71	Картометрический метод	0,10	-
334	395977,71	1252674,45	395916,66	1252586,66	Картометрический метод	0,10	-

Сведения о местоположении измененных (уточненных) границ объекта

335	396004,68	1252714,74	395938,41	1252617,07	Картометрический метод	0,10	-
336	395949,12	1252758	395977,71	1252674,45	Картометрический метод	0,10	-
337	395899,1	1252795,37	396004,68	1252714,74	Картометрический метод	0,10	-
338	395896,43	1252796,02	395949,12	1252758	Картометрический метод	0,10	-
339	395876,17	1252765,54	395899,1	1252795,37	Картометрический метод	0,10	-
340	395856,56	1252711,27	395896,43	1252796,02	Картометрический метод	0,10	-
341	395848,04	1252661,37	395876,17	1252765,54	Картометрический метод	0,10	-
342	395842,65	1252623,32	395856,56	1252711,27	Картометрический метод	0,10	-
343	395834,59	1252562,48	395848,04	1252661,37	Картометрический метод	0,10	-
344	395874,72	1252529,1	395842,65	1252623,32	Картометрический метод	0,10	-
345	395890,76	1252551,29	395834,59	1252562,48	Метод спутниковых геодезических измерений (определений)	0,10	-
346	395902,03	1252566,67	395823,07	1252572,06	Метод спутниковых геодезических измерений (определений)	0,10	-
347	395897,54	1252570,11	395802,52	1252465,98	Метод спутниковых геодезических измерений (определений)	0,10	-
348	395907,37	1252584,2	395695,75	1252392,94	Метод спутниковых геодезических измерений (определений)	0,10	-
349	395900,3	1252589,11	395715,89	1252356,65	Метод спутниковых геодезических измерений (определений)	0,10	-
350	395903,17	1252593,22	395725,7	1252363,45	Метод спутниковых геодезических измерений (определений)	0,10	-
351	395914,34	1252585,44	395760,59	1252393,41	Метод спутниковых геодезических измерений (определений)	0,10	-
352	395904,39	1252571,16	395874,72	1252529,1	Метод спутниковых геодезических измерений (определений)	0,10	-
353	395904,98	1252570,71	395890,76	1252551,29	Метод спутниковых геодезических измерений (определений)	0,10	-
354	395916,66	1252586,66	395902,03	1252566,67	Метод спутниковых геодезических измерений (определений)	0,10	-
355	395938,41	1252617,07	395897,54	1252570,11	Метод спутниковых геодезических измерений (определений)	0,10	-
356	-	-	395907,37	1252584,2	Метод спутниковых геодезических измерений (определений)	0,10	-
357	-	-	395900,3	1252589,11	Метод спутниковых геодезических измерений (определений)	0,10	-
358	-	-	395903,17	1252593,22	Метод спутниковых геодезических измерений (определений)	0,10	-
359	-	-	395914,34	1252585,44	Метод спутниковых геодезических измерений (определений)	0,10	-
360	-	-	395904,39	1252571,16	Метод спутниковых геодезических измерений (определений)	0,10	-
333	-	-	395904,98	1252570,71	Картометрический метод	0,10	-
-	396063,28	1252154,35	-	-	Картометрический метод	0,10	-
-	396089,65	1252246,86	-	-	Картометрический метод	0,10	-
-	396089,79	1252262,38	-	-	Картометрический метод	0,10	-
-	396099,83	1252293,8	-	-	Картометрический метод	0,10	-
-	396129,26	1252366,63	-	-	Картометрический метод	0,10	-
-	396135,76	1252437,3	-	-	Картометрический метод	0,10	-
-	396053,46	1252510,32	-	-	Картометрический метод	0,10	-
-	395955,58	1252571,32	-	-	Картометрический метод	0,10	-



# ОПИСАНИЕ МЕСТРОПОЛОЖЕНИЯ ГРАНИЦ

Территориальная зона

Зона рекреационного назначения (P1)

(наименование объекта местоположение границ, которого описано (далее - объект))

## Раздел 1

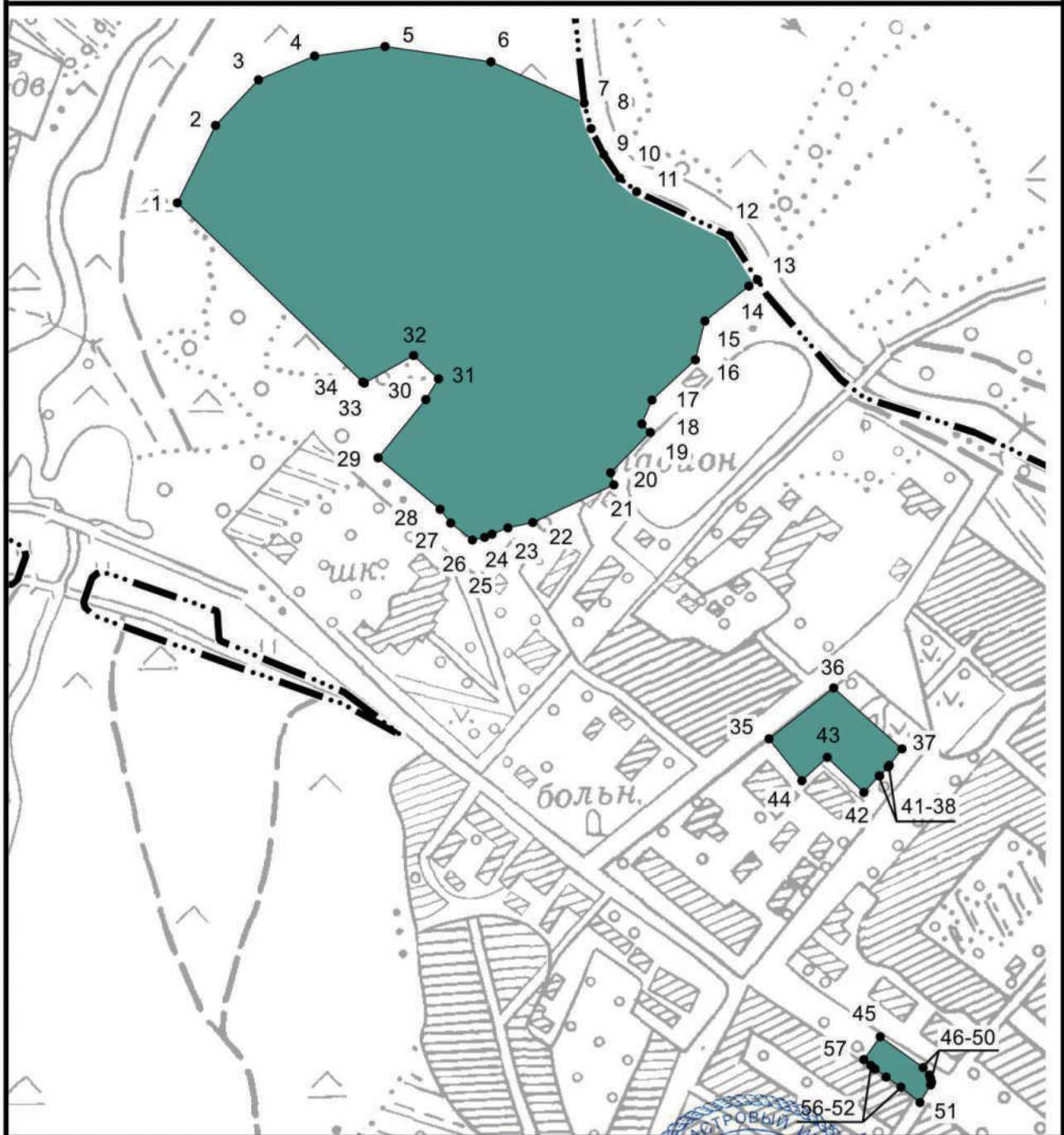
Сведения об объекте		
№ п/п	Характеристики объекта	Описание характеристик
1	2	3
1	Местоположение объекта	Российская Федерация, Тамбовская область, р-н Знаменский, Поссовет Знаменский, рп. Знаменка
2	Площадь объекта ± величина погрешности определения площади (P ± Дельта P)	109200±148 кв.м
3	Иные характеристики объекта	-

Раздел 2




Сведения о местоположении границ объекта					
1. Система координат МСК-68					
2. Сведения о характерных точках границ объекта					
Обозначение характерных точек границ	Координаты, м		Метод определения координат характерной точки	Средняя квадратическая погрешность положения характерной точки (M <sub>t</sub> ), м	Описание обозначения точки на местности (при наличии)
	X	Y			
1	2	3	4	5	6
1	397343.87	1246852.31	Картометрический метод	2,5	-
2	397405.99	1246882.82	Картометрический метод	2,5	-
3	397442.18	1246917.14	Картометрический метод	2,5	-
4	397461.23	1246961.95	Картометрический метод	2,5	-
5	397468.85	1247018.19	Картометрический метод	2,5	-
6	397456.46	1247103.04	Картометрический метод	2,5	-
7	397423.44	1247177.26	Картометрический метод	2,5	-
8	397403.39	1247182.73	Картометрический метод	2,5	-
9	397382.61	1247192.94	Картометрический метод	2,5	-
10	397363.89	1247205.81	Картометрический метод	2,5	-
11	397353.11	1247219.31	Картометрический метод	2,5	-
12	397318.02	1247293.43	Картометрический метод	1,0	-
13	397282.69	1247315.68	Картометрический метод	1,0	-
14	397277.50	1247309.00	Картометрический метод	0,3	-
15	397249.50	1247274.00	Картометрический метод	0,3	-
16	397218.76	1247266.22	Картометрический метод	0,3	-
17	397186.55	1247231.51	Картометрический метод	0,3	-
18	397167.35	1247223.77	Картометрический метод	0,3	-
19	397160.56	1247230.49	Картометрический метод	0,3	-
20	397128.70	1247198.50	Картометрический метод	0,3	-
21	397118.90	1247201.00	Картометрический метод	0,3	-
22	397088.96	1247136.36	Картометрический метод	0,1	-
23	397084.74	1247116.51	Картометрический метод	0,1	-
24	397079.55	1247103.58	Картометрический метод	0,1	-
25	397076.89	1247097.71	Картометрический метод	0,1	-
26	397074.99	1247087.98	Картометрический метод	0,3	-
27	397088.51	1247070.63	Картометрический метод	0,3	-
28	397099.46	1247062.40	Картометрический метод	0,1	-
29	397140.60	1247012.65	Картометрический метод	0,1	-
30	397187.03	1247051.01	Картометрический метод	0,1	-
31	397203.57	1247061.20	Картометрический метод	2,5	-
32	397222.26	1247041.23	Картометрический метод	2,5	-
33	397200.00	1247001.70	Картометрический метод	0,1	-
34	397200.90	1247000.61	Картометрический метод	2,5	-
1	397343.87	1246852.31	Картометрический метод	2,5	-
35	396916.01	1247325.00	Картометрический метод	1,0	-
36	396956.57	1247376.62	Картометрический метод	1,0	-
37	396908.09	1247431.30	Картометрический метод	0,1	-
38	396894.84	1247421.20	Картометрический метод	0,1	-
39	396893.75	1247420.37	Картометрический метод	0,1	-
40	396886.63	1247413.62	Картометрический метод	0,1	-
41	396886.44	1247413.44	Картометрический метод	0,1	-

Сведения о местоположении границ объекта					
42	396873.46	1247400.82	Картометрический метод	0,1	-
43	396901.38	1247371.94	Картометрический метод	1,0	-
44	396882.62	1247351.63	Картометрический метод	1,0	-
35	396916.01	1247325.00	Картометрический метод	1,0	-
45	396678.33	1247414.29	Картометрический метод	0,1	-
46	396653.50	1247448.26	Картометрический метод	0,1	-
47	396647.62	1247453.37	Картометрический метод	0,1	-
48	396644.65	1247454.50	Картометрический метод	0,1	-
49	396641.76	1247454.96	Картометрический метод	0,1	-
50	396639.62	1247454.17	Картометрический метод	0,1	-
51	396625.46	1247445.85	Картометрический метод	0,1	-
52	396637.79	1247430.54	Картометрический метод	0,1	-
53	396646.17	1247418.90	Картометрический метод	0,1	-
54	396652.41	1247409.80	Картометрический метод	0,3	-
55	396652.58	1247409.63	Картометрический метод	0,3	-
56	396655.18	1247406.58	Картометрический метод	0,3	-
57	396659.98	1247401.01	Картометрический метод	1,0	-
45	396678.33	1247414.29	Картометрический метод	0,1	-
3. Сведения о характерных точках части (частей) границы объекта					
Обозначение характерных точек границ	Координаты, м		Метод определения координат характерной точки	Средняя квадратическая погрешность положения характерной точки (M), м	Описание обозначения точки на местности (при наличии)
	X	Y			
1	2	3	4	5	6
Часть №-					
-	-	-	-	-	-

План границ объекта



Используемые условные знаки и обозначения:

-  - граница территориальной зоны
-  1 - характерная точка границы территориальной зоны
-  - граница населённого пункта

Масштаб 1:5000

Подпись  (Беркетова Л.Ю.)

Дата «01» июля 2021 г.

Место для оттиска (при наличии) печати лица, составившего описание местоположения границ

# ОПИСАНИЕ МЕСТРОПОЛОЖЕНИЯ ГРАНИЦ

Территориальная зона

Зона специального назначения (Сп1)

(наименование объекта местоположение границ, которого описано (далее - объект))

## Раздел 1

Сведения об объекте		
№ п/п	Характеристики объекта	Описание характеристик
1	2	3
1	Местоположение объекта	Российская Федерация, Тамбовская область, р-н Знаменский, Поссовет Знаменский, рп. Знаменка
2	Площадь объекта ± величина погрешности определения площади (Р ± Дельта Р)	46597±76 кв.м
3	Иные характеристики объекта	-






Раздел 2

Сведения о местоположении границ объекта					
1. Система координат МСК-68					
2. Сведения о характерных точках границ объекта					
Обозначение характерных точек границ	Координаты, м		Метод определения координат характерной точки	Средняя квадратическая погрешность положения характерной точки (Mt), м	Описание обозначения точки на местности (при наличии)
	X	Y			
1	2	3	4	5	6
1	395990.93	1247813.66	Картометрический метод	1,0	-
2	395989.46	1247816.38	Картометрический метод	0,1	-
3	395908.82	1247955.85	Картометрический метод	0,1	-
4	395904.74	1247960.45	Картометрический метод	0,1	-
5	395887.62	1247948.08	Картометрический метод	0,1	-
6	395846.49	1247993.19	Картометрический метод	0,1	-
7	395833.11	1247984.22	Картометрический метод	0,1	-
8	395759.16	1248067.27	Картометрический метод	0,1	-
9	395678.14	1248015.79	Картометрический метод	0,1	-
10	395735.06	1247918.84	Картометрический метод	0,1	-
11	395826.88	1247762.72	Картометрический метод	0,1	-
12	395830.41	1247756.35	Картометрический метод	1,0	-
13	395899.54	1247767.94	Картометрический метод	0,1	-
14	395955.33	1247791.33	Картометрический метод	0,1	-
1	395990.93	1247813.66	Картометрический метод	1,0	-
3. Сведения о характерных точках части (частей) границы объекта					
Обозначение характерных точек границ	Координаты, м		Метод определения координат характерной точки	Средняя квадратическая погрешность положения характерной точки (Mt), м	Описание обозначения точки на местности (при наличии)
	X	Y			
1	2	3	4	5	6
Часть №-					
-	-	-	-	-	-

План границ объекта



Используемые условные знаки и обозначения:

-  - граница территориальной зоны
-  1 - характерная точка границы территориальной зоны
-  - граница населённого пункта

Масштаб 1:5000

Подпись  (Беркетова Л.Ю.)

Дата «01» июля 2021 г.

Место для оттиска (при наличии) печати лица, составившего описание местоположения границ

